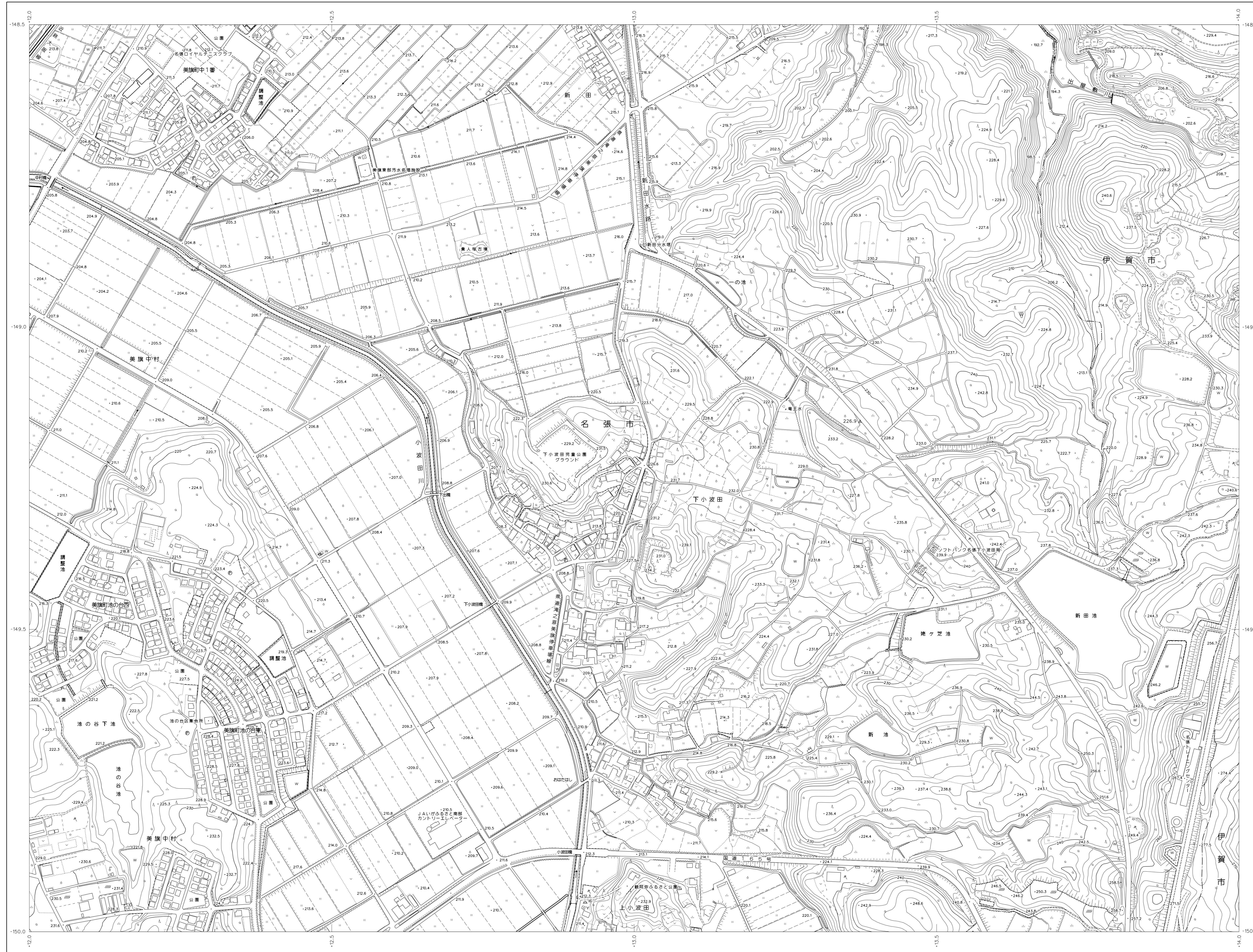



F3 (06OE933)
1:2,500地形図

名張市都市計画基本図



E2 (OE922)	F2 (OE931)	
E3 (OE924)	F3 (OE933)	G3 (OE934)
E4 (PE022)	F4 (PE031)	G4 (PE032)

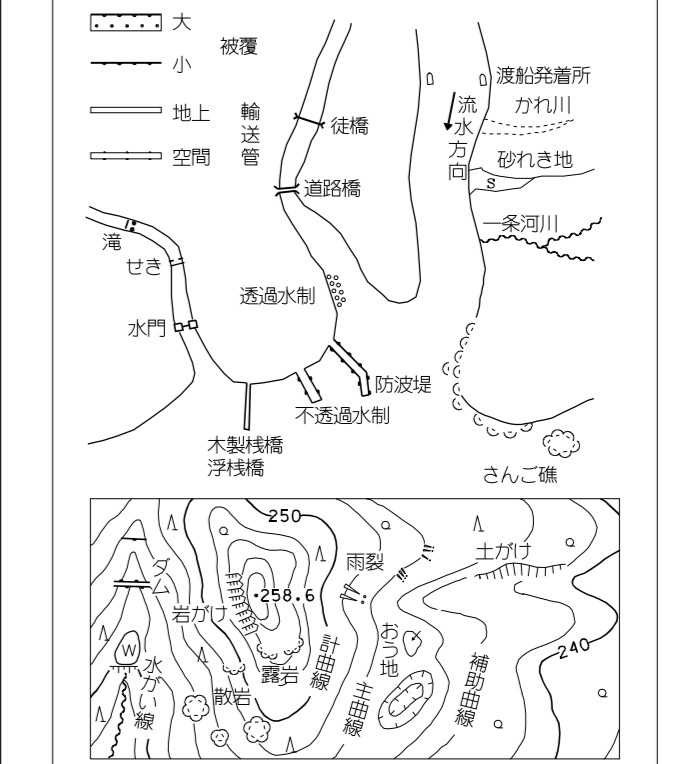


記号

△37.2	三角点
□12.04	水準点
○14.8	多角点等
○25.6	標高不明の水準点
○18.7	標高不明の水準点
○10.8	電子水準点
○	標高不明

—	普通道路	—	普通鉄道
—	国道	—	特殊鉄道
—	徒歩道	—	遊歩道
—	建設中の道路	—	建設中の鉄道
—	橋	—	橋
—	トンネル	—	トンネル
—	堤防	—	堤防
—	境界線	—	境界線

田	畑	森林	山	池	川	海
田	畑	森林	山	池	川	海
田	畑	森林	山	池	川	海

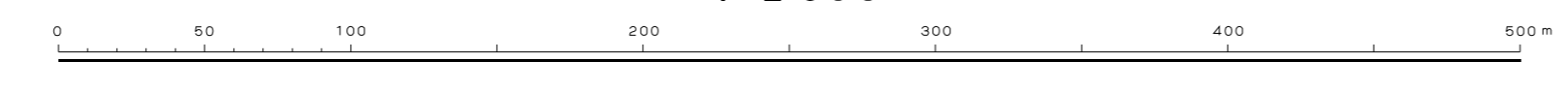


平成14年度国土交通省告示第九号の規定による
第一水準測高(世界測地系に準拠)
投影変換方式:横断法
投影に表示される数値は10メートル単位
方位角は、50メートル間隔
高さの数値は高度の中間部
等間隔の間隔は2メートル

平成20年測量
平成24年修正
平成30年修正

1	平成20年12月	編纂
2	平成30年9月	現地調査

1:2,500



この図面は、国土交通省の告示第九号の規定による第一水準測高(世界測地系に準拠)を使用して作成されたものである。(標高単位:10メートル)
この図面は、国土交通省の告示第九号の規定による第一水準測高(世界測地系に準拠)を使用して作成されたものである。(標高単位:10メートル)
この図面は、国土交通省の告示第九号の規定による第一水準測高(世界測地系に準拠)を使用して作成されたものである。(標高単位:10メートル)

計画機関 名張市

F3 (06OE933)