

建物の概要

・展望台（愛称：ビューナ）

建設地：名張市夏見2759番地（標高275.2m）

高さ：24.20m（展望室の高さ15.5m）

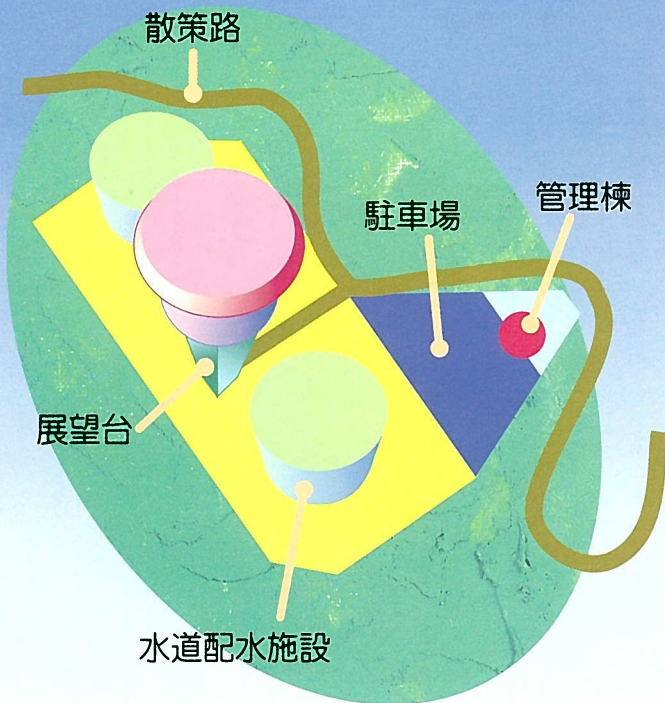
建築面積：93.29㎡

構造：鉄骨造2階建

その他：エレベーター1基

付属施設：管理棟（管理室、トイレ）

完成：平成11年3月



利用案内

入館料▶無料

開館時間▶午前9時00分～午後4時00分

休館日▶★毎週月曜日

※月曜日が国民の祝日に関する法律に定める

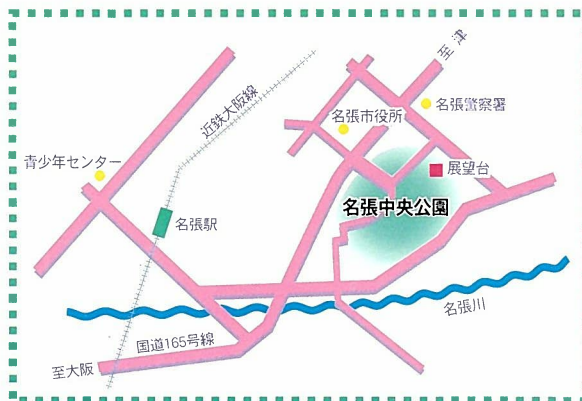
休日にあたるときはその翌日

★11月1日から翌年2月末までは休館します。

（その他臨時に休館日を設けることがあります。）



案内図▶



近鉄大阪線 名張駅前からバスで夏見又は市役所下車
徒歩10分

問い合わせ先

〒518-0492三重県名張市鴻之台1-1

名張市役所 都市整備部 維持管理室
TEL0595-63-2151

ホームページ <http://www.city.nabari.mie.jp>

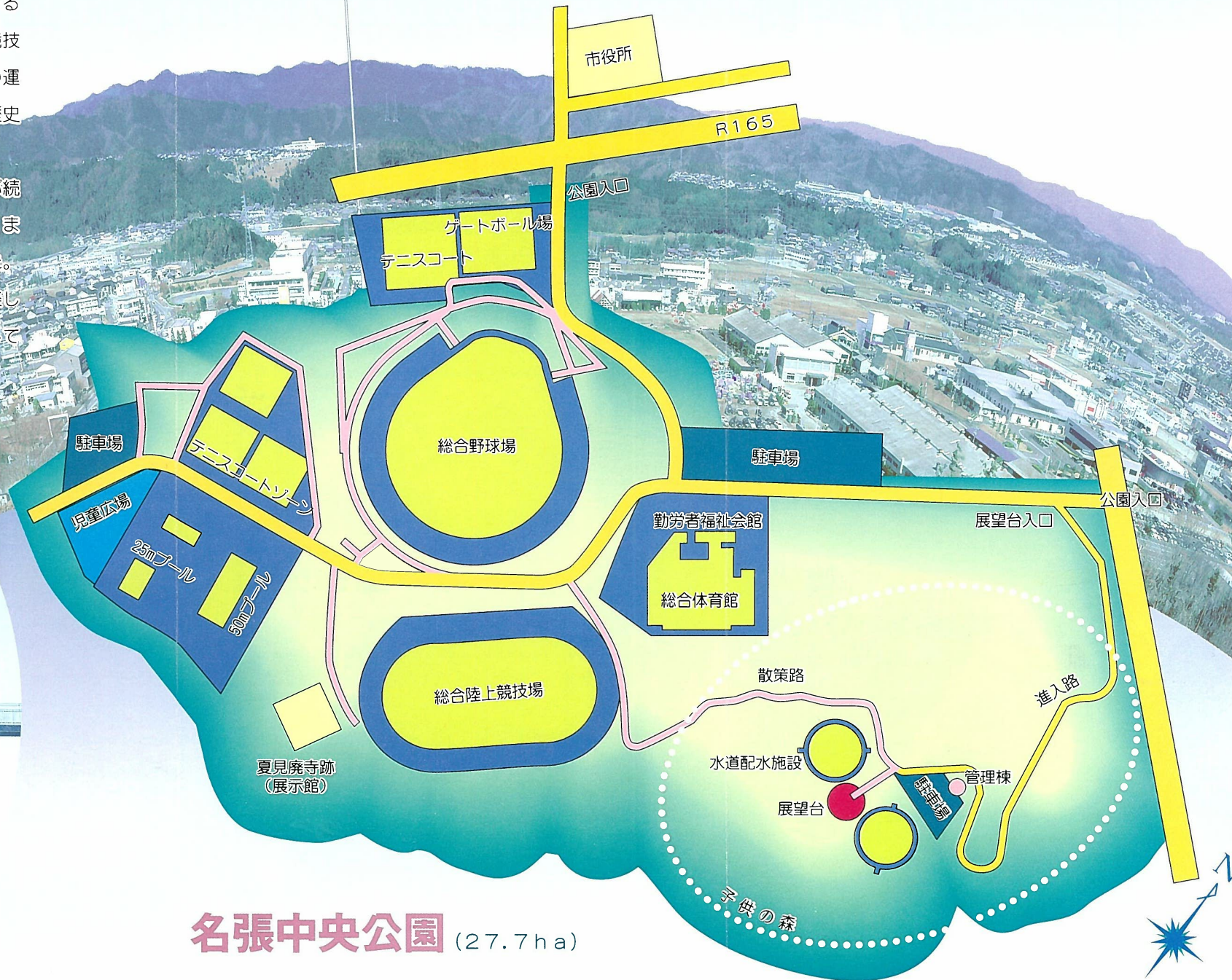

なばり

ビューナ

名張中央公園
展望台

市の中央部、国道165号沿いに位置する『名張中央公園』は、総合体育館・陸上競技場・野球場・テニスコート・プールなどの運動施設と歴史的施設として夏見廃寺跡（歴史広場、展示館）などがある総合公園です。

公園内は緑のシンボルとして桜の並木が続き、また、小高い『子供の森』には新しくまちのランドマークとなる展望台を設けました。この展望台は、高齢者や障害者の方にも楽しんでいただけるようエレベーターを設置しています。



名張中央公園 (27.7 ha)

名張市 位置 北緯 34° 37' 27"
東経 136° 06' 40"

面積 129.76 km²

広ぼう 東西10.6km 南北13.1km

海拔 225.93m (市役所)