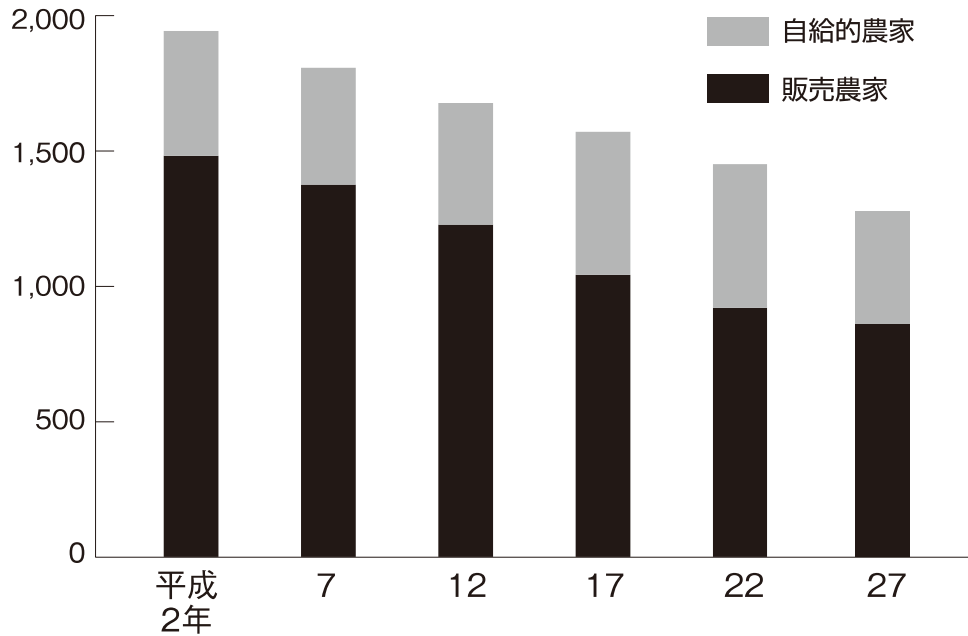


4. 農林水産業

<図12> 農家数の推移



4.1. 総農家数

各年2月1日現在 単位:戸

	総農家数	販売農家	自給的農家
平成2年	1,930	1,472	458
7	1,796	1,367	429
12	1,667	1,219	448
17	1,561	1,036	525
22	1,441	914	527
27	1,295	825	470
名張、蔵持、薦原	275	171	104
比奈知	144	94	50
美旗	195	166	29
錦生	189	104	85
赤目	201	120	81
箕曲	176	104	72
国津	115	66	49

資料:農林業センサス(情報政策室)

42. 農林業経営体数

平成27年2月1日現在

地区名	計	農業と林業 を行っている 経営体	農業のみを 行っている 経営体	林業のみを 行っている 経営体	農業経営体		林業経営体	
						家族経営		家族経営
総 数	853	563	284	6	841	826	52	50
名張、蔵持、薦原	179	123	53	3	174	172	9	9
比 奈 知	95	77	17	1	94	94	8	7
美 旗	171	67	104	-	171	166	3	3
錦 生	108	71	36	1	106	104	7	6
赤 目	124	93	30	1	122	120	7	7
箕 曲	108	69	39	-	108	104	7	7
国 津	68	63	5	-	66	66	11	11

資料：農林業センサス(情報政策室)

4.

43. 農林業経営体 組織形態別経営体数

平成27年2月1日現在

地区名	合 計	農事組合 法人	会 社	農協など 各種団体	その他の 法人	地方公共 団体・財 産区	法人化し ていない	
								内、家族 経営体
総 数	853	4	4	4	3	1	837	837
名張、蔵持、薦原	179	-	2	-	-	-	177	177
比 奈 知	95	-	-	-	-	1	94	94
美 旗	171	2	1	1	1	-	166	166
錦 生	108	-	1	-	1	-	106	106
赤 目	124	2	-	-	-	-	122	122
箕 曲	108	-	-	3	1	-	104	104
国 津	68	-	-	-	-	-	68	68

資料：農林業センサス(情報政策室)

44. 経営耕地面積の推移

各年2月1日現在 (単位 農家数:戸, 面積:ha)

年次	経営耕地 総面積	田	畑		樹園地				
			普通畑	その他の畑	計	果樹園	茶園	桑園	その他
昭和 34年	1,940.09	1,502.73	350.02	2.86	84.48	11.19	8.90	61.86	2.53
35	1,962.02	1,509.15	363.39	—	89.48	16.84	10.58	59.67	2.39
36	1,954.93	1,506.17	362.52	0.24	86.00	17.11	7.53	60.37	0.99
37	1,962.00	1,509.14	362.92	0.46	89.48	16.85	10.59	59.67	2.37
38	1,973.20	1,520.40	367.30	—	85.50	15.20	11.10	59.20	—
39	1,971.19	1,533.93	340.04	4.03	93.19	21.88	15.95	53.58	1.78
40	1,891.20	1,479.15	316.41	—	95.64	27.53	10.34	54.90	2.87
45	1,886.12	1,485.72	271.87	25.97	102.56	36.31	11.69	53.38	1.18
50	1,552.86	1,238.14	204.24	18.59	91.89	43.09	13.90	33.59	1.31
55	1,431.69	1,161.24	166.31	24.00	80.14	45.30	12.72	21.01	1.11
60	1,362.55	1,101.92	160.28	28.50	71.85	53.13	7.46	10.52	0.74
平成 2年	1,229.50	1,020.71	128.75	22.07	57.97	50.49	4.18	2.77	0.53
7	1,179.41	979.06	110.25	33.84	56.26	52.37	3.05	0.56	0.28

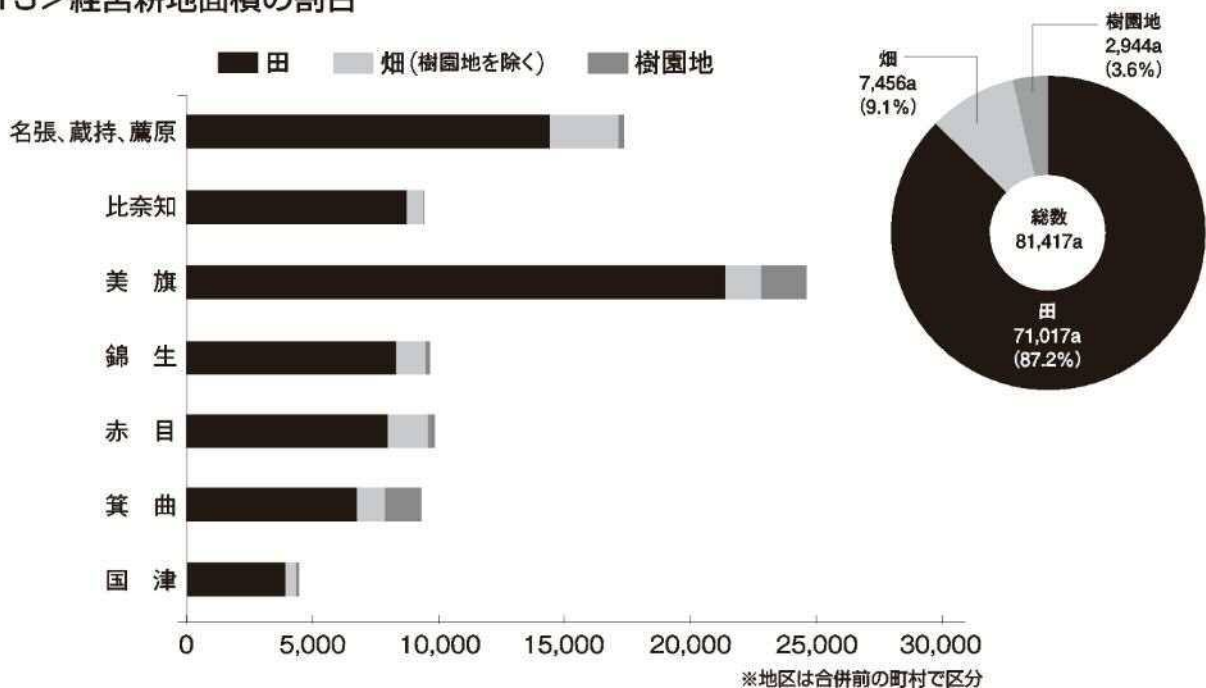
年次	計		田		畑		樹園地	
	実農家数	面積	農家数	面積	農家数	面積	農家数	面積
平成 12年	1,667	1,064.57	1,632	897.60	1,293	123.00	198	43.97
17	1,036	878.58	1,032	753.99	762	87.41	114	37.18
22	912	859.43	908	732.90	666	90.88	125	35.65
27	837	814.17	826	710.17	567	74.56	103	29.44

※1.平成12年調査以降は「畑」「樹園地」の集計方式が変更。

資料:農林業センサス(情報政策室)

※2.平成12年までは総農家についての統計、平成17年以降は販売農家についての統計。

<図13> 経営耕地面積の割合



45. 農業経営体 経営耕地の状況

平成27年2月1日現在 単位：a

地区名	田					畑(樹園地を除く)					樹園地
	面積計	稲を 作った田	内、二毛 作した田	稲以外の 作物だけを 作った田	何も作ら なかった田	面積計	普通作物を 作った畑	飼料用 作物だけを 作った田	牧草専用 地	何も作ら なかった畑	
総 数	71,017	60,996	38	4,432	5,589	7,456	5,609	2	421	1,424	2,944
名張、蔵持、薦原	14,648	13,088	14	770	790	2,260	1,541	2	421	296	90
比 奈 知	8,430	7,721	—	181	528	427	361	—	—	66	10
美 旗	21,766	17,112	4	2,081	2,573	1,190	858	—	—	332	1,372
錦 生	8,073	7,092	—	512	469	930	781	—	—	149	39
赤 目	7,752	6,570	20	443	739	1,339	933	—	—	406	118
箕 曲	6,669	5,863	—	394	412	927	774	—	—	153	1,293
国 津	3,679	3,550	—	51	78	383	361	—	—	22	22
(再掲)販売農家	67,337	58,500	38	3,355	5,482	6,573	5,168	2	1	1,402	2,944

資料：農林業センサス(情報政策室)

46. 農業経営体 農業用機械の所有台数

平成27年2月1日現在 単位：台

地区名	動力田植機	トラクター	コンバイン
総 数	668	814	632
名張、蔵持、薦原	130	172	120
比 奈 知	80	91	89
美 旗	137	166	141
錦 生	83	107	77
赤 目	87	113	72
箕 曲	92	103	80
国 津	59	62	53

資料：農林業センサス(情報政策室)

47. 農業経営体 家畜等を販売目的で飼養している飼養頭羽数 平成27年2月1日現在

地区名	乳用牛(頭)	肉用牛(頭)	豚(頭)	採卵鶏(羽)	ブロイラー(羽)
総 数	X	X	X	595	-
名張、蔵持、薦原	-	X	X	-	-
比 奈 知	-	X	-	-	-
美 旗	X	-	-	X	-
錦 生	X	X	-	X	-
赤 目	-	-	-	X	-
箕 曲	-	-	-	-	-
国 津	-	-	-	-	-

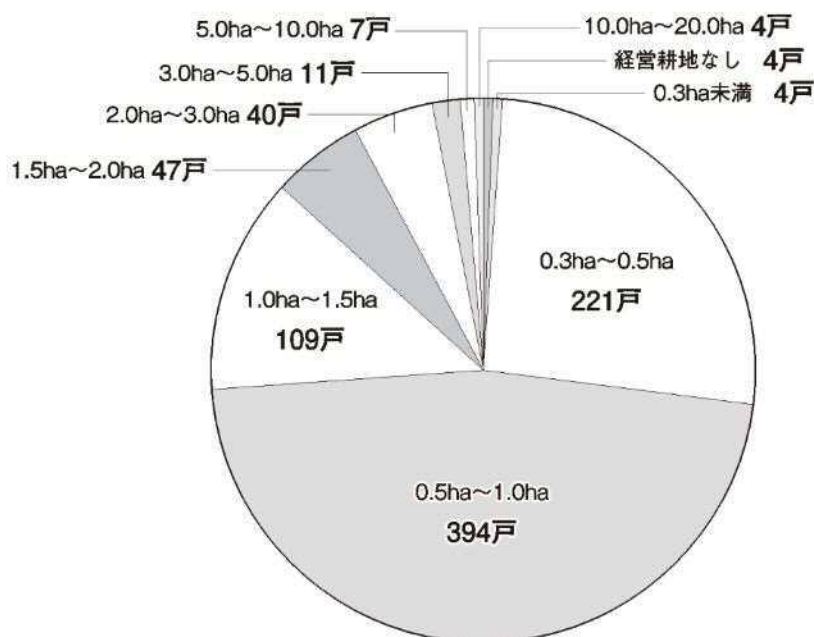
資料：農林業センサス(情報政策室)

48. 販売農家の経営耕地面積規模別農家数 平成27年2月1日現在 単位：戸

地区名	計	経営耕地なし	0.3ha未満	0.3～0.5ha	0.5～1.0	1.0～1.5	1.5～2.0	2.0～3.0	3.0～5.0	5.0～10.0	10.0～20.0	20.0～30.0	30.0～50.0	50.0～100.0	100ha以上
総 数	841	4	4	221	394	109	47	40	11	7	4	-	-	-	-
名張、蔵持、薦原	174	-	2	55	81	18	7	5	2	2	2	-	-	-	-
比 奈 知	94	-	-	22	49	11	4	5	1	2	-	-	-	-	-
美 旗	171	-	-	13	65	43	21	22	5	-	2	-	-	-	-
錦 生	106	-	1	33	48	11	8	4	-	1	-	-	-	-	-
赤 目	122	-	-	41	64	13	2	-	1	1	-	-	-	-	-
箕 曲	108	3	-	30	54	11	5	3	1	1	-	-	-	-	-
国 津	66	1	1	27	33	2	-	1	1	-	-	-	-	-	-

資料：農林業センサス(情報政策室)

<図14> 耕地面積規模別農家の割合



49. 販売農家の販売目的で作付け(栽培)した作物の類別作付(栽培)面積

平成27年2月1日現在 単位: a

地区名	合計面積	稲	小麦	そば	その他の 雑穀	ばれいしょ	かんしょ	大豆	小豆	その他の 豆類
総 数	X	54,985	681	175	133	121	64	195	64	47
名張、蔵持、薦原	X	12,359	-	X	-	55	12	41	6	X
比 奈 知	X	X	-	-	-	X	4	-	X	8
美 旗	X	47	681	X	X	0	X	35	X	X
錦 生	X	X	-	-	X	24	5	63	23	X
赤 目	X	5,899	-	-	X	16	X	30	17	10
箕 曲	X	5,016	-	-	-	X	X	26	X	X
国 津	X	2,747	-	-	-	9	X	-	X	X

平成22年2月1日現在 単位: 戸

地区名	工芸 農作物	露地野菜	施設野菜	花き類・ 花木露地	花き類・ 花木施設	その他の 作物露地	その他の 作物施設	露地果樹	施設果樹
総 数	216	4,631	X	X	X	275	11	X	X
名張、蔵持、薦原	X	X	X	-	-	X	-	X	-
比 奈 知	X	X	-	X	X	X	X	X	-
美 旗	X	X	X	-	X	-	X	X	X
錦 生	X	X	X	X	X	-	-	X	X
赤 目	X	X	X	X	-	-	-	X	-
箕 曲	X	X	X	-	-	-	-	X	181
国 津	X	X	X	-	-	X	-	X	-

資料: 農林業センサス(情報政策室)

4. 農林水産業

50. 農産物販売額1位の部門別農家数

各年2月1日現在(単位:戸)

年次	農産物 販売農 家総数	稲作	麦類作	雑穀 いも類 豆類	工芸 農作物	露地 野菜	施設 野菜	果樹類
昭和60年	1,755	1,556	3	14	7	36	15	62
平成2年	1,394	1,253	—	1	2	24	17	55
7	1,287	1,169	—	2	1	25	12	52
12	1,127	1,019	—	2	1	18	13	53
17	939	839	—	—	1	24	15	44
22	803	704	—	1	1	21	19	39
27	736	631	1	2	1	34	23	33

年次	花き 花木	その他 の作物	酪農	肉用牛	養豚	養鶏	養蚕	その他 の畜産
昭和60年	—	22	13	10	2	11	4	—
平成2年	—	12	11	11	2	3	3	—
7	—	8	8	9	—	—	1	—
12	—	11	4	6	—	—	—	—
17	3	3	3	7	—	—	—	—
22	5	4	1	7	—	1	—	—
27	2	3	—	5	—	1	—	—

資料:農林業センサス(情報政策室)

51. 耕地面積、借入耕地、貸付耕地

各年2月1日現在(単位 農家数:戸、面積:ha)

年次	経営耕地 総面積	総農家 数	1戸当たり 耕地面積(a)	借入耕地		貸付耕地		耕作放棄地	
				実農家数	面積	実農家数	面積	実農家数	面積
平成7年	1,179	1,796	66	417	119	262	51	355	60
12	1,065	1,667	64	440	141	343	70	617	113
22	958	1,434	67	390	172	317	82	535	108
27	814	837	97	301	205	195	39	562	197

※1.平成17年の調査は実施していない(販売農家のみ実施)

再掲—販売農家

年次	経営耕地 総面積	総農家 数	1戸当たり 耕地面積(a)	借入耕地		貸付耕地		耕作放棄地	
				実農家数	面積	実農家数	面積	実農家数	面積
平成12年	976	1,219	80	382	136	232	44	446	86
17	879	1,036	85	325	146	173	34	405	74
22	859	912	94	333	167	191	38	331	69
27	769	824	93	291	168	194	38	371	85

資料:農林業センサス(情報政策室)

52. 農地転用等の推移

(単位:㎡)

内 訳	平成23年	24	25	26	27	
農地法第3条	件数	33	43	28	22	29
	面積	49,241	69,581	73,143	27,765	27,716
4条	件数	7	18	15	16	20
	面積	3,560	8,796	9,372	14,632	12,766
5条	件数	27	30	35	65	67
	面積	24,199	39,950	16,794	44,022	39,721
18条	件数	1	-	-	-	-
	面積	1,225	-	-	-	-
非農地証明	件数	7	2	11	7	17
	面積	4,001	18,360	11,680	7,358	4,829
合 計	件数	75	93	89	110	133
	面積	82,226	136,687	110,989	93,777	85,032

資料:農業委員会事務局



53. ほ場整備事業概要

平成29年1月末日現在

事業名	総事業費 (千円)	計画面積 (実施) (ha)	実施年度			備考
			工事		換地 処分 (年)	
			着手 (年)	完了 (年)		
1. 団体営ほ場整備事業 宇陀川地区	325,829	121.6	昭和45	昭和47	昭和51	室生ダム分水補償
2. 国営青蓮寺総合農地開発事業関連 南古山工区	76,942	10.1	47	52	55	—
3. 団体営ほ場整備事業 南古山地区	192,743	20.6	49	52	54	超湿田の整備
4. 団体営ほ場整備事業 八幡地区	275,200	32.5	52	56	58	一級河川改修と統合井堰
5. 自然休養村整備事業 布生地区	91,160	9.4	52	54	55	超湿田の整備と県道拡幅
6. 県営ほ場整備事業 名張市北部地区	1,801,788	216.4	48	57	57	青蓮寺用水補給田の整備 農村公園用地の確保
7. 団体営ほ場整備事業 蔵持地区	229,000	24.7	55	61	62	青蓮寺用水補給田の整備 都市計画道路用地の確保
8. 市営土地改良事業 一ノ井地区	21,300	1.0	52	54	55	—
9. 市営土地改良事業 下比奈知地区	19,905	1.2	55	55	56	—
10. 市営土地改良事業 下比奈知地区	47,610	2.1	56	56	57	—
11. 県営ほ場整備事業 赤目地区	1,849,200	131.0	56	平成 6	平成 8	用水の有効利用(パイプライン)
12. 団体営ほ場整備事業 国津地区	219,400	11.1	56	昭和62	元	幹線排水路の整備 (排水対策特別事業)
13. 団体営ほ場整備事業 鶴山地区	245,660	10.4	59	平成 2	2	幹線排水路の整備 (排水対策特別事業)
14. 農村総合整備モデル事業 名張地区 5 団地	233,503	29.0	56	昭和60	昭和63	—
15. 農村基盤総合整備事業 国津地区 4 団地	250,288	11.7	55	平成 元	平成 2	—
16. 団体営非補助ほ場整備事業 短野、下三谷地区	194,000	11.8	57	昭和58	昭和61	住宅地開発関連補償工事
17. 地区再編農業構造改善事業 錦生地区	193,712	13.4	57	60	63	—
18. 県単土地基盤整備事業 竜口、上三谷地区	97,000	4.2	61	63	平成 元	—
19. 県営ほ場整備事業 滝之原地区	1,730,000	71.3	61	平成 6	14	一級河川改修
20. 県単土地基盤整備事業 長坂地区	69,000	2.0	63	元	2	—
21. 水田農業確立対策事業 布生上出地区	37,800	2.0	63	元	3	—
22. 市営土地改良事業 下比奈知地区	19,500	0.2	63	元	元	—
23. 市営土地改良事業 下比奈知地区	5,205	0.5	平成 4	4	4	—
24. 県単土地基盤整備事業 長瀬木平地区	49,506	2.0	4	5	5	比奈知ダム関連地域 振興事業
25. 農村振興総合整備統合補助事業 蔵持地区	371,682	17.3	13	18	19	一級河川シャックリ川・ 普通河川町田川改修
計	8,646,933	757.5	—	—	—	

資料：農林資源室

54. 林業経営体 保有山林の状況

平成27年2月1日現在 単位:ha

地区名	所有山林		借入山林	保有山林
		貸付山林		
総数	1,758	3	30	1,785
名張、蔵持、薦原	1,251	—	—	1,251
比奈知	162	—	—	162
美旗	64	3	—	61
錦生	57	—	30	87
赤目	119	—	—	119
箕曲	36	—	—	36
国津	69	—	—	69

資料:農林業センサス(情報政策室)

55. 林業経営体 林産物 素材生産量

平成27年2月1日現在 単位:m³

地区名	素材生産量	うち、保有山林 の素材生産量	受託もしくは 立木買いによ る素材生産量	うち、立木買い 素材生産量
総数	X	775	X	—
名張、蔵持、薦原	X	X	X	—
比奈知	—	—	—	—
美旗	—	—	—	—
錦生	X	X	—	—
赤目	—	—	—	—
箕曲	—	—	—	—
国津	X	180	X	—

資料:農林業センサス(情報政策室)