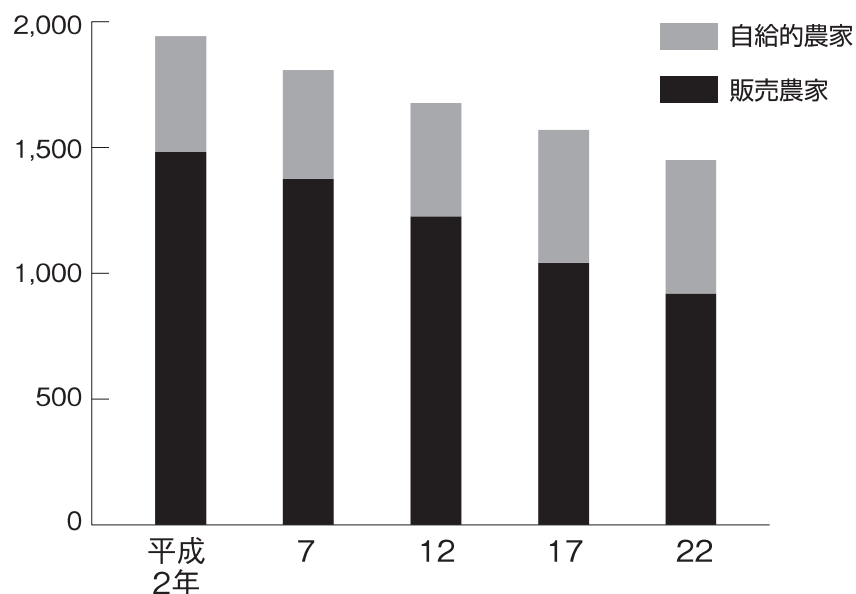


# 4. 農林水産業

<図12> 農家数の推移



## 42. 総農家数

各年2月1日現在 単位:戸

	総農家数	販売農家	自給的農家
平成2年	1,930	1,472	458
7	1,796	1,367	429
12	1,667	1,219	448
17	1,561	1,036	525
22	1,441	914	527
名張	45	21	24
蔵持	148	104	44
薦原	103	58	45
比奈知	170	108	62
美旗	210	187	23
錦生	221	126	95
赤目	220	140	80
箕曲	198	105	93
国津	126	65	61

資料: 農林業センサス(情報政策室)

## 43. 農林業経営体

平成22年2月1日現在

地区名	計	農業と林業 を行っている 経営体	農業のみを 行っている 経営体	林業のみを 行っている 経営体	農業経営体		林業経営体	
						家族経営		家族経営
総数	935	691	236	8	920	914	76	73
名張、蔵持、薦原	190	128	56	6	184	183	11	9
比奈知	109	93	15	1	108	108	11	10
美旗	188	98	90	0	188	187	3	3
錦生	128	102	26	-	126	126	7	7
赤目	143	119	23	1	141	140	17	17
箕曲	108	83	25	-	108	105	7	7
国津	69	68	1	-	65	65	20	20

資料：農林業センサス(情報政策室)

4.

## 44. 農林業経営体 組織形態別経営体数

平成22年2月1日現在

地区名	合計	株式会社	農協	その他の 法人	地方公共 団体・財 産区	法人化し ていない	
							内、個人 経営体
総数	935	3	3	1	1	927	924
名張、蔵持、薦原	190	2	-	-	1	187	186
比奈知	109	1	-	1	-	107	107
美旗	188	0	0	0	0	188	187
錦生	128	-	-	-	-	128	128
赤目	143	-	-	-	-	143	142
箕曲	108	-	3	-	-	105	105
国津	69	-	-	-	-	69	69

資料：農林業センサス(情報政策室)

### 45. 経営耕地面積の推移

各年2月1日現在 (単位 農家数:戸, 面積:h a)

年次	経営耕地 総面積	田	畑		樹園地				
			普通畑	その他の畑	計	果樹園	茶園	桑園	その他
昭和 34 年	1,940.09	1,502.73	350.02	2.86	84.48	11.19	8.90	61.86	2.53
35	1,962.02	1,509.15	363.39	—	89.48	16.84	10.58	59.67	2.39
36	1,954.93	1,506.17	362.52	0.24	86.00	17.11	7.53	60.37	0.99
37	1,962.00	1,509.14	362.92	0.46	89.48	16.85	10.59	59.67	2.37
38	1,973.20	1,520.40	367.30	—	85.50	15.20	11.10	59.20	—
39	1,971.19	1,533.93	340.04	4.03	93.19	21.88	15.95	53.58	1.78
40	1,891.20	1,479.15	316.41	—	95.64	27.53	10.34	54.90	2.87
45	1,886.12	1,485.72	271.87	25.97	102.56	36.31	11.69	53.38	1.18
50	1,552.86	1,238.14	204.24	18.59	91.89	43.09	13.90	33.59	1.31
55	1,431.69	1,161.24	166.31	24.00	80.14	45.30	12.72	21.01	1.11
60	1,362.55	1,101.92	160.28	28.50	71.85	53.13	7.46	10.52	0.74
平成 2 年	1,229.50	1,020.71	128.75	22.07	57.97	50.49	4.18	2.77	0.53
7	1,179.41	979.06	110.25	33.84	56.26	52.37	3.05	0.56	0.28

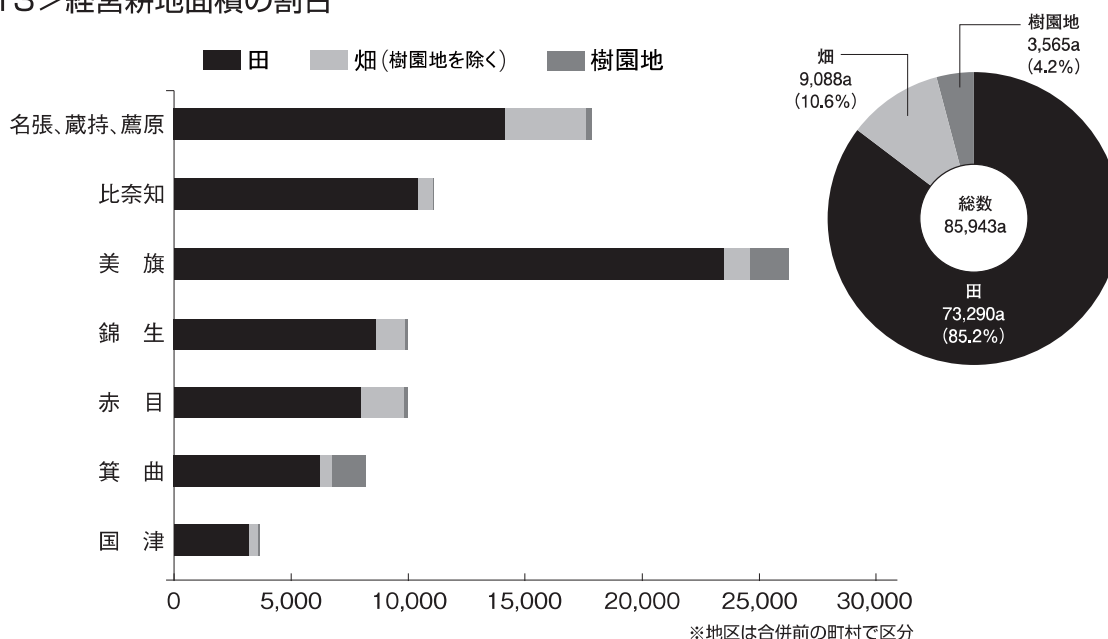
年次	計		田		畑		樹園地	
	実農家数	面積	農家数	面積	農家数	面積	農家数	面積
平成 12 年	1,667	1,064.57	1,632	897.60	1,293	123.00	198	43.97
17	1,036	878.58	1,032	753.99	762	87.41	114	37.18
22	<b>912</b>	<b>859.43</b>	<b>908</b>	<b>732.90</b>	<b>666</b>	<b>90.88</b>	<b>125</b>	<b>35.65</b>

※1.平成12年調査以降は「畑」「樹園地」の集計方式が変更。

資料:農林業センサス(情報政策室)

※2.平成12年までは総農家についての統計、平成17年以降は販売農家についての統計。

<図13>経営耕地面積の割合



## 46. 農業経営体 経営耕地の状況

平成22年2月1日現在 単位：a

地区名	田					畑(樹園地を除く)				樹園地
	面積計	稲を作った田	内、二毛作した田	稲以外の作物だけを作った田	何も作らなかった田	面積計	普通作物を作った畑	牧草専用畑	何も作らなかった畑	
総数	74,262	58,240	107	5,219	10,803	9,168	5,865	173	3,130	3,565
名張、蔵持、薦原	14,170	11,499	86	690	1,981	3,472	1,892	73	1,507	187
比奈知	10,449	8,876	5	314	1,259	632	578	—	54	20
美旗	23,515	16,937	5	2,583	3,995	1,107	688	—	419	1,643
錦生	8,664	6,646	—	822	1,196	1,233	868	—	365	89
赤目	8,009	6,066	1	492	1,451	1,809	1,106	100	603	143
箕曲	6,260	5,259	10	295	706	510	448	—	62	1,430
国津	3,195	2,957	—	23	215	405	285	—	120	53
(再掲)販売農家	73,290	58,052	107	4,449	10,789	9,088	5,785	173	3,130	3,565

資料：農林業センサス(情報政策室)

## 47. 農業経営体 農業用機械の所有台数

平成22年2月1日現在 単位：台

地区名	動力田植機	トラクター	コンバイン
総数	784	915	727
名張、蔵持、薦原	148	188	145
比奈知	107	104	102
美旗	163	190	165
錦生	106	137	95
赤目	104	130	86
箕曲	99	107	81
国津	57	59	53
(再掲)販売農家	782	913	725

資料：農林業センサス(情報政策室)

4. 農林水産業

48. 農業経営体 家畜等を販売目的で飼養している飼養頭羽数 平成22年2月1日現在

地区名	乳用牛(頭)	肉用牛(頭)	豚(頭)	採卵鶏(羽)	ブロイラー(羽)
<b>総数</b>	<b>14</b>	<b>1,237</b>	<b>21</b>	<b>740</b>	-
名張、蔵持、薦原	-	587	21	-	-
比奈知	-	570	-	-	-
美旗	-	-	-	150	-
錦生	14	80	-	190	-
赤目	-	-	-	400	-
箕曲	-	-	-	-	-
国津	-	-	-	-	-

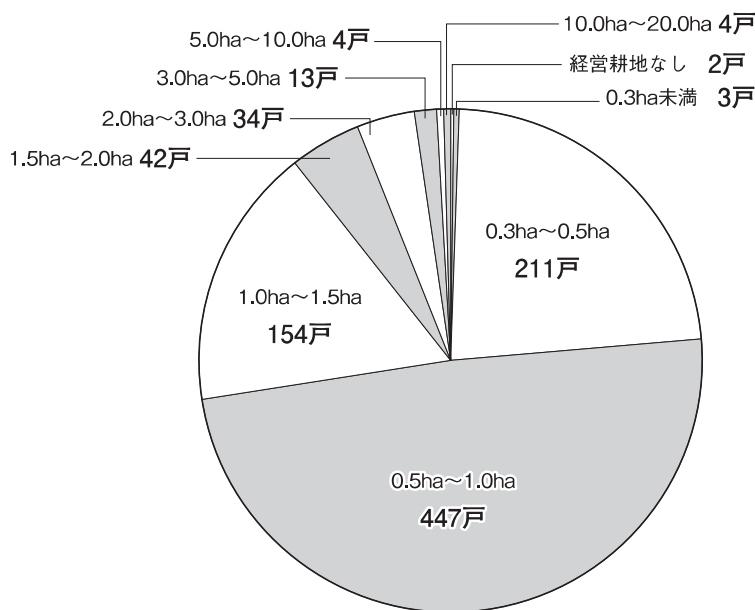
資料: 農林業センサス(情報政策室)

49. 販売農家の経営耕地面積規模別農家数 平成22年2月1日現在 単位: 戸

地区名	計	経営耕地なし	0.3ha未満	0.3~0.5ha	0.5~1.0	1.0~1.5	1.5~2.0	2.0~3.0	3.0~5.0	5.0~10.0	10.0~20.0	20.0~30.0	30.0~50.0	50.0~100.0	100ha以上
<b>総数</b>	<b>914</b>	<b>2</b>	<b>3</b>	<b>211</b>	<b>447</b>	<b>154</b>	<b>42</b>	<b>34</b>	<b>13</b>	<b>4</b>	<b>4</b>	-	-	-	-
名張、蔵持、薦原	183	1	2	42	100	22	6	4	3	1	2	-	-	-	-
比奈知	108	-	-	22	58	15	6	2	2	3	-	-	-	-	-
美旗	187	0	0	16	65	57	18	22	7	0	2	0	0	0	0
錦生	126	-	-	33	59	28	5	1	-	-	-	-	-	-	-
赤目	140	-	-	40	81	15	2	2	-	-	-	-	-	-	-
箕曲	105	-	-	29	55	13	5	2	1	-	-	-	-	-	-
国津	65	1	1	29	29	4	-	1	-	-	-	-	-	-	-

資料: 農林業センサス(情報政策室)

<図14> 耕地面積規模別農家の割合



## 50. 販売農家の販売目的で作付け(栽培)した作物の類別作付(栽培)面積

平成22年2月1日現在 単位: a

地区名	合計面積	稲	小麦	そば	その他の 雑穀	原料用 馬鈴薯	食用 馬鈴薯	甘藷
<b>総 数</b>	<b>54,087</b>	<b>50,203</b>	<b>252</b>	<b>4</b>	<b>34</b>	<b>1</b>	<b>132</b>	<b>61</b>
名張、蔵持、薦原	11,713	10,139	-	4	26	1	47	21
比 奈 知	7,742	7,572	-	-	-	-	26	-
美 旗	16,653	15,893	239	0	0	0	8	3
錦 生	6,141	5,558	-	-	-	-	36	12
赤 目	5,115	4,729	-	-	8	-	4	3
箕 曲	4,718	4,458	13	-	-	-	3	-
国 津	2,005	1,854	-	-	-	-	8	22

地区名	大豆	あずき	その他の 豆類	工芸 農作物	露地野菜	施設野菜	花き類 露地	花き類 施設
<b>総 数</b>	<b>241</b>	<b>76</b>	<b>88</b>	<b>144</b>	<b>2,184</b>	<b>487</b>	<b>32</b>	<b>51</b>
名張、蔵持、薦原	37	19	2	2	1,215	183	3	10
比 奈 知	-	8	5	9	102	-	13	-
美 旗	30	14	11	0	201	225	0	29
錦 生	112	20	65	-	271	-	15	13
赤 目	54	8	3	41	229	3	1	-
箕 曲	7	1	-	40	114	75	-	-
国 津	1	6	2	52	52	-	-	-

地区名	花木露地	花木施設	その他の 作物露地	その他の 作物施設	露地果樹	施設果樹	栽培きのこ、その他の家畜等の 農業経営を行っている農家数(戸)
<b>総 数</b>	<b>7</b>	<b>-</b>	<b>86</b>	<b>4</b>	<b>2,770</b>	<b>500</b>	<b>6</b>
名張、蔵持、薦原	-	-	-	4	90	-	-
比 奈 知	7	-	-	-	-	-	1
美 旗	0	0	0	0	1,423	363	0
錦 生	-	-	39	-	29	-	2
赤 目	-	-	32	-	-	-	-
箕 曲	-	-	7	-	1,226	137	1
国 津	-	-	8	-	2	-	2

資料:農林業センサス(情報政策室)

4. 農林水産業

### 51. 農産物販売額1位の部門別農家数

各年2月1日現在(単位:戸)

年次	農産物 販売農 家総数	稲作	麦類作	雑穀 いも類 豆類	工芸 農作物	露地 野菜	施設 野菜	果樹類
平成2年	1,394	1,253	—	1	2	24	17	55
7	1,287	1,169	—	2	1	25	12	52
12	1,127	1,019	—	2	1	18	13	53
17	939	839	—	—	1	24	15	44
22	<b>803</b>	<b>704</b>	—	<b>1</b>	<b>1</b>	<b>21</b>	<b>19</b>	<b>39</b>

年次	花き 花木	その他 の作物	酪農	肉用牛	養豚	養鶏	養蚕	その他 の畜産
平成2年	—	12	11	11	2	3	3	—
7	—	8	8	9	—	—	1	—
12	—	11	4	6	—	—	—	—
17	3	3	3	7	—	—	—	—
22	<b>5</b>	<b>4</b>	<b>1</b>	<b>7</b>	—	<b>1</b>	—	—

資料:農林業センサス(情報政策室)

### 52. 耕地面積、借入耕地、貸付耕地

各年2月1日現在(単位 農家数:戸、面積:ha)

年次	経営耕地 総面積	総農家 数	1戸当たり 耕地面積(a)	借入耕地		貸付耕地		耕作放棄地	
				実農家数	面積	実農家数	面積	実農家数	面積
平成7年	1,179	1,796	66	417	119	262	51	355	60
12	1,065	1,667	64	440	141	343	70	617	113
22	<b>958</b>	<b>1,434</b>	<b>67</b>	<b>390</b>	<b>172</b>	<b>317</b>	<b>82</b>	<b>535</b>	<b>108</b>

※1.平成17年の調査は実施していない(販売農家のみ実施)

#### 再掲一販売農家

年次	経営耕地 総面積	総農家 数	1戸当たり 耕地面積(a)	借入耕地		貸付耕地		耕作放棄地	
				実農家数	面積	実農家数	面積	実農家数	面積
平成12年	976	1,219	80	382	136	232	44	446	86
17	879	1,036	85	325	146	173	34	405	74
22	<b>859</b>	<b>912</b>	<b>94</b>	<b>333</b>	<b>167</b>	<b>191</b>	<b>38</b>	<b>331</b>	<b>69</b>

資料:農林業センサス(情報政策室)

## 53. 農地転用等の推移

平成22年までは7月～6月、平成23～24年は4月～3月まで(単位:㎡)

内 訳		平成18年	19	20	21	内 訳		22	23	24
農地法第3条	件数	62	44	28	32	農地法第3条	件数	29	33	43
	面積	184,220	168,589	66,038	41,207		面積	57,266	49,241	69,581
4条	件数	36	26	17	14	4条	件数	9	7	18
	面積	38,916	19,605	7,738	4,443		面積	4,053	3,560	8,796
5条	件数	80	53	47	39	5条	件数	39	27	30
	面積	54,458	27,902	24,470	44,999		面積	14,254	24,199	39,950
20条	件数	0	1	4	1	18条	件数	3	1	0
	面積	0	1,123	3,894	2,924		面積	13,085	1,225	0
非農地証明	件数	9	15	7	7	非農地証明	件数	9	7	2
	面積	2,810	2,267	6,140	2,527		面積	2,149	4,001	18,360
合 計	件数	187	139	103	93	合 計	件数	89	75	93
	面積	280,404	219,486	108,280	96,100		面積	90,807	82,226	136,687

※1.平成21年12月の農地法の改正に伴い20条から18条へ変更。

資料:農業委員会事務局





4. 農林水産業

54. ほ場整備事業概要

平成26年1月末日現在

事業名	総事業費 (千円)	計画面積 (実施) (ha)	実施年度			備考
			工事		換地 処分 (年)	
			着手 (年)	完了 (年)		
1. 団体営ほ場整備事業 宇陀川地区	325,829	121.6	45	47	51	室生ダム分水補償
2. 国営青蓮寺総合農地開発事業関連 南古山工区	76,942	10.1	47	52	55	—
3. 団体営ほ場整備事業 南古山地区	192,743	20.6	49	52	54	超湿田の整備
4. 団体営ほ場整備事業 八幡地区	275,200	32.5	52	56	58	一級河川改修と統合井堰
5. 自然休養村整備事業 布生地区	91,160	9.4	52	54	55	超湿田の整備と県道拡幅
6. 県営ほ場整備事業 名張市北部地区	1,801,788	216.4	48	57	57	青蓮寺用水補給田の整備 農村公園用地の確保
7. 団体営ほ場整備事業 蔵持地区	229,000	24.7	55	61	62	青蓮寺用水補給田の整備 都市計画道路用地の確保
8. 市営土地改良事業 一ノ井地区	21,300	1.0	52	54	55	—
9. 市営土地改良事業 下比奈知地区	19,905	1.2	55	55	56	—
10. 市営土地改良事業 下比奈知地区	47,610	2.1	56	56	57	—
11. 県営ほ場整備事業 赤目地区	1,849,200	131.0	56	6	8	用水の有効利用(パイプライン)
12. 団体営ほ場整備事業 国津地区	219,400	11.1	56	62	1	幹線排水路の整備 (排水対策特別事業)
13. 団体営ほ場整備事業 鶴山地区	245,660	10.4	59	2	2	幹線排水路の整備 (排水対策特別事業)
14. 農村総合整備モデル事業 名張地区 5団地	233,503	29.0	56	60	63	—
15. 農村基盤総合整備事業 国津地区 4団地	250,288	11.7	55	1	2	—
16. 団体営非補助ほ場整備事業 短野、下三谷地区	194,000	11.8	57	58	61	住宅地開発関連補償工事
17. 地区再編農業構造改善事業 錦生地区	193,712	13.4	57	60	63	—
18. 県単土地基盤整備事業 竜口、上三谷地区	97,000	4.2	61	63	1	—
19. 県営ほ場整備事業 滝之原地区	1,730,000	71.3	61	6	14	一級河川改修
20. 県単土地基盤整備事業 長坂地区	69,000	2.0	63	1	2	—
21. 水田農業確立対策事業 布生上出地区	37,800	2.0	63	1	3	—
22. 市営土地改良事業 下比奈知地区	19,500	0.2	63	1	1	—
23. 市営土地改良事業 下比奈知地区	5,205	0.5	4	4	4	—
24. 県単土地基盤整備事業 長瀬木平地区	49,506	2.0	4	5	5	比奈知ダム関連地域 振興事業
25. 農村振興総合整備統合補助事業 蔵持地区	371,682	17.3	13	18	19	一級河川シャックリ川・ 普通河川町田川改修
計	8,646,933	757.5	—	—	—	

資料:農林振興室

## 55. 林業経営体 保有山林の状況

平成22年2月1日現在 単位：a

地区名	所有山林	保有山林		
		貸付山林	借入山林	
総数	213,200	6,946	30	206,284
名張、蔵持、薦原	151,658	6,944	30	144,744
比奈知	14,639	—	—	14,639
美旗	1,200	—	—	1,200
錦生	3,702	—	—	3,702
赤目	18,456	2	—	18,454
箕曲	3,767	—	—	3,767
国津	19,778	—	—	19,778

資料：農林業センサス(情報政策室)

## 56. 林業経営体 林産物 素材生産量

平成22年2月1日現在 単位：m<sup>3</sup>

地区名	素材生産量	保有山林		
		うち、保有山林の素材生産量	受託もしくは立木買いによる素材生産量	うち、立木買い素材生産量
総数	1,081	871	210	—
名張、蔵持、薦原	440	240	200	—
比奈知	100	100	—	—
美旗	—	—	—	—
錦生	31	31	—	—
赤目	100	100	—	—
箕曲	—	—	—	—
国津	410	400	10	—

資料：農林業センサス(情報政策室)