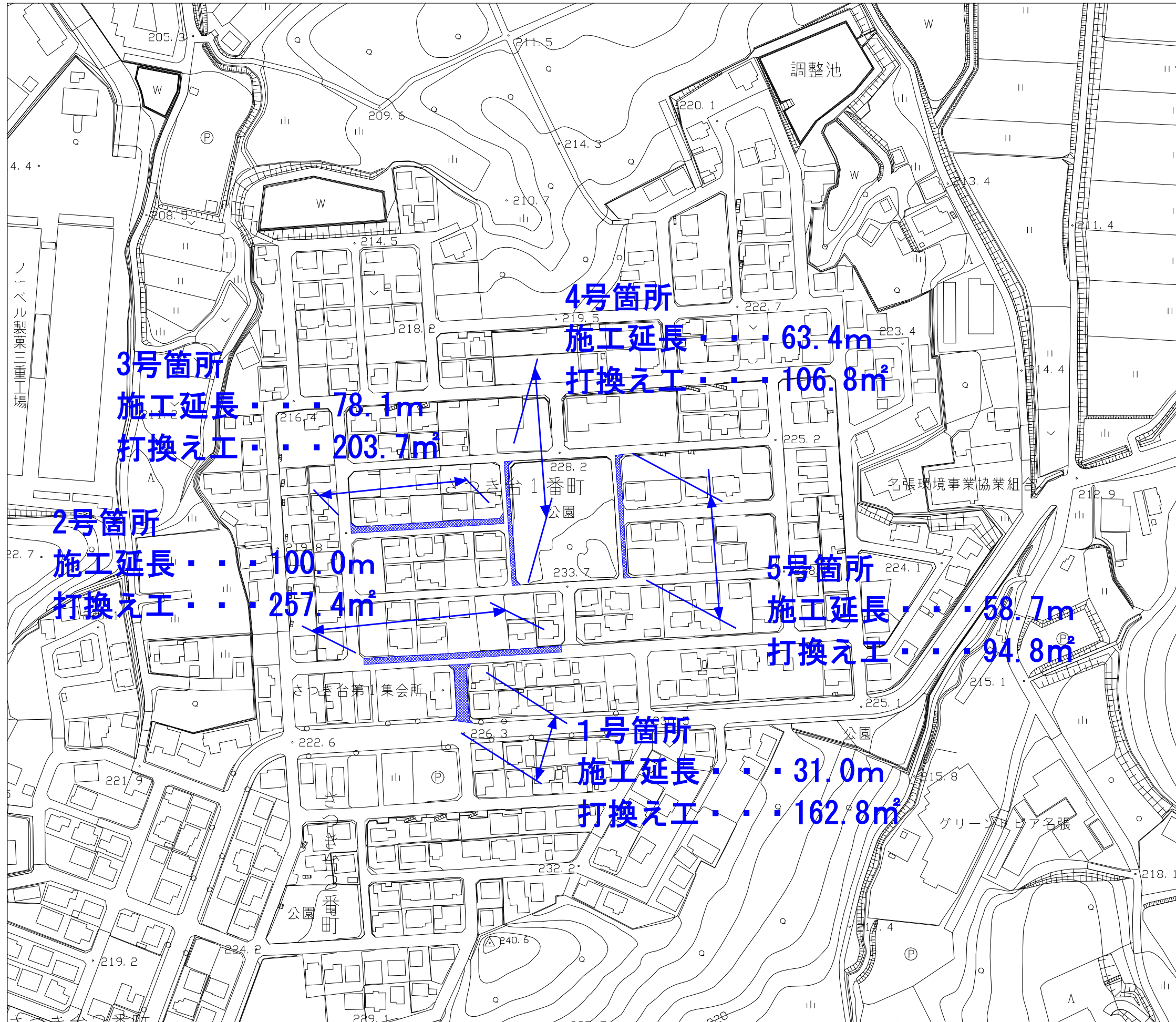


# 平面図 S=1:2,000



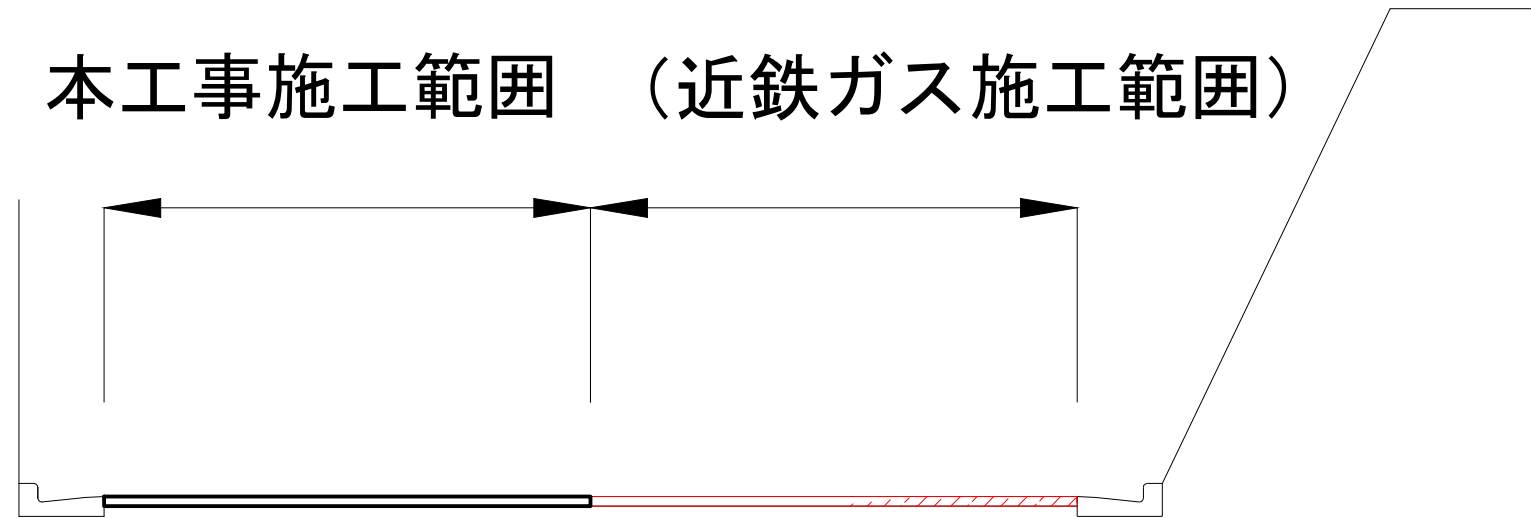
**総施工延長**  
 . . . L=331.2m

**打換え工合計面積**  
 . . . A=826.0㎡

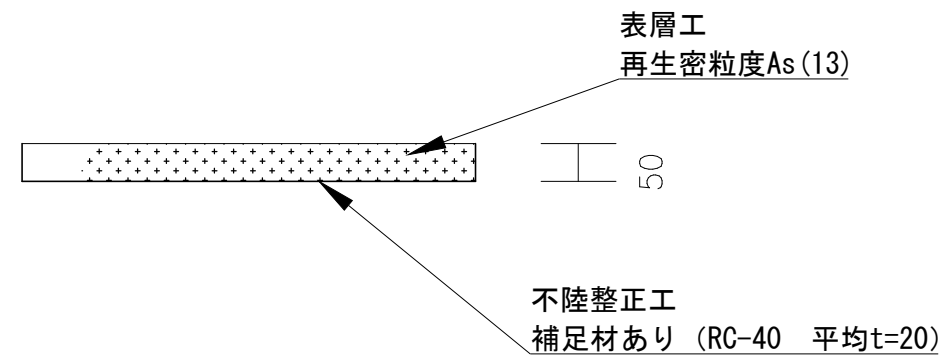
工事名	市道さつき台1の2号線 ほか4線舗装補修工事		
施工箇所名	名張市 さつき台1番町 地内		
図面の種類	平面図		
縮尺	図示	図面番号	1
名張市			

# 標準断面図 S=1:Non

## 本工事施工範囲 (近鉄ガス施工範囲)



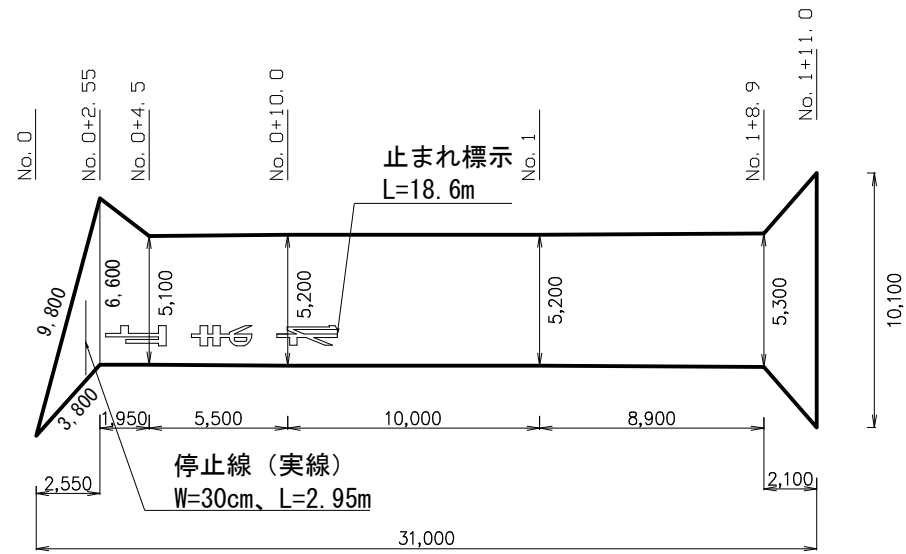
# 舗装構成図 S=1:20



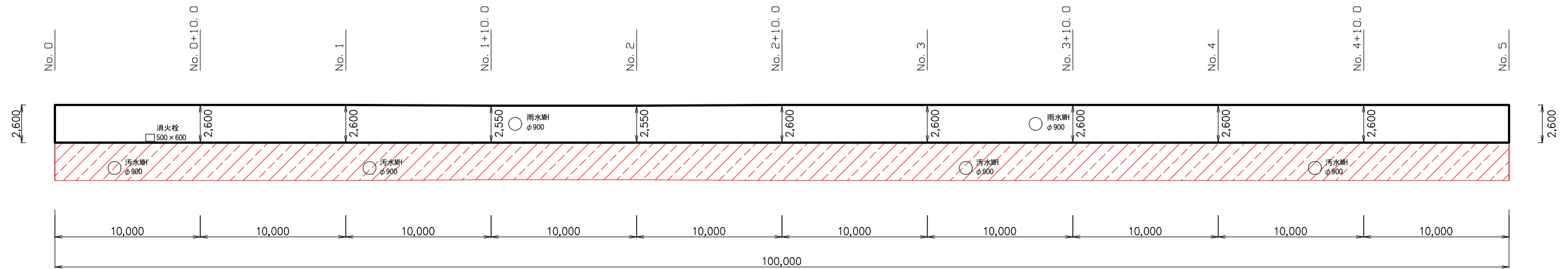
工事名	市道さつき台1の2号線 ほか4線舗装補修工事		
施工箇所名	名張市 さつき台1番町 地内		
図面の種類	標準断面図・舗装構成図		
縮尺	図示	図面番号	2
名 張 市			

# 舗装展開図 S=1:300

## 【1号箇所 市道さつき台1の20号線】



## 【2号箇所 市道さつき台1の2号線】



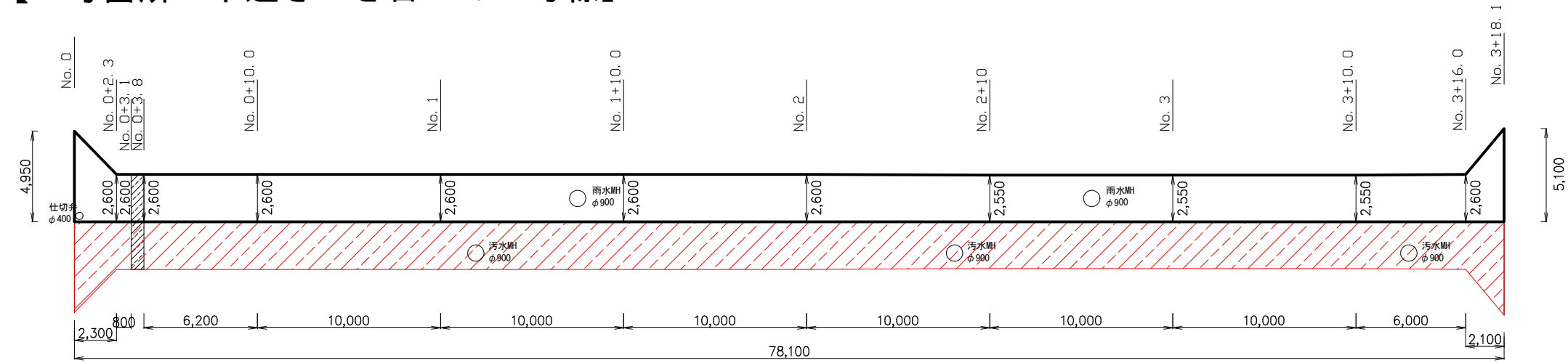
■■■■ 近鉄ガス施工範囲

□■■■■ 本工事施工範囲

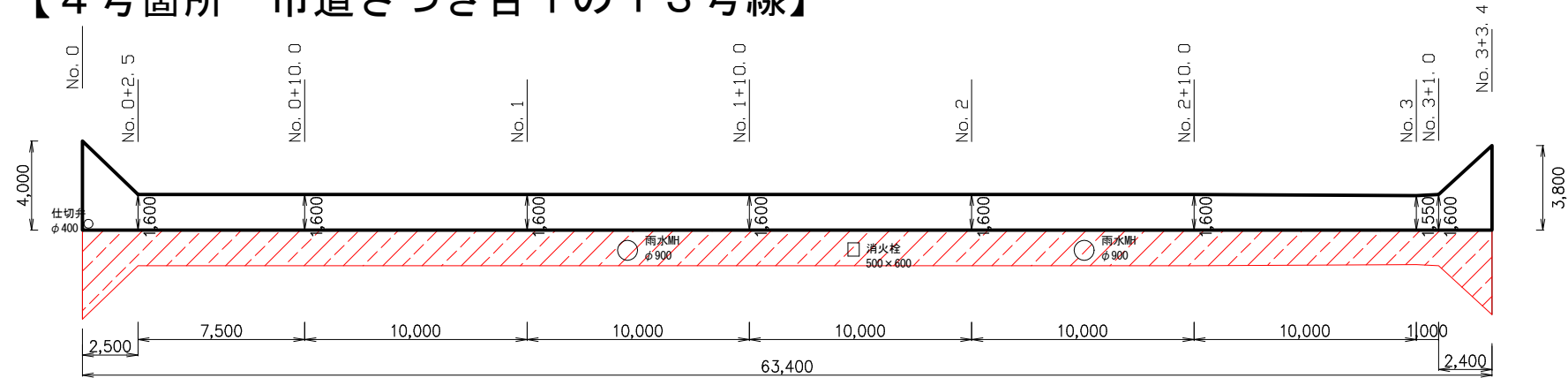
工事名	市道さつき台1の2号線 ほか4線舗装補修工事		
施工箇所名	名張市 さつき台1番町 地内		
図面の種類	舗装展開図		
縮尺	図示	図面番号	3
名 張 市			

# 舗装展開図 S=1:300

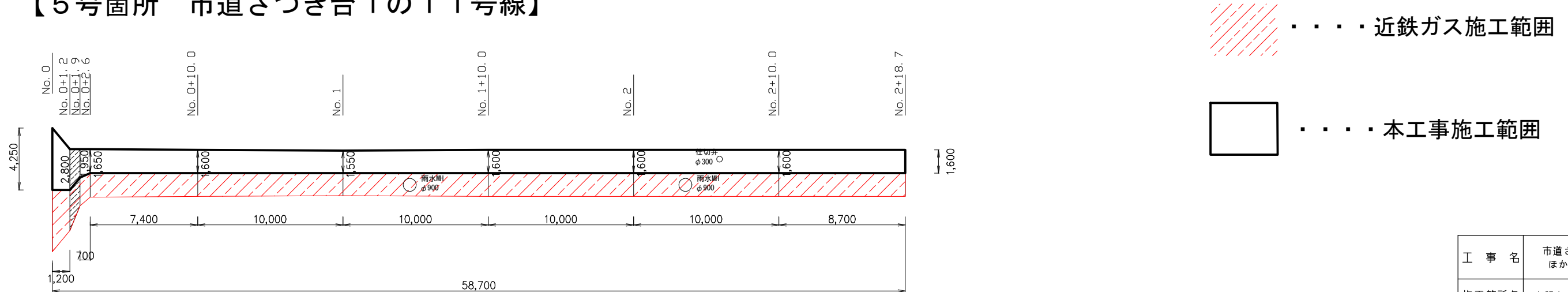
## 【3号箇所 市道さつき台1の5号線】



## 【4号箇所 市道さつき台1の13号線】



## 【5号箇所 市道さつき台1の11号線】



工事名	市道さつき台1の2号線 ほか4線舗装補修工事		
施工箇所名	名張市 さつき台1番町 地内		
図面の種類	舗装展開図		
縮尺	図示	図面番号	4
名 張 市			