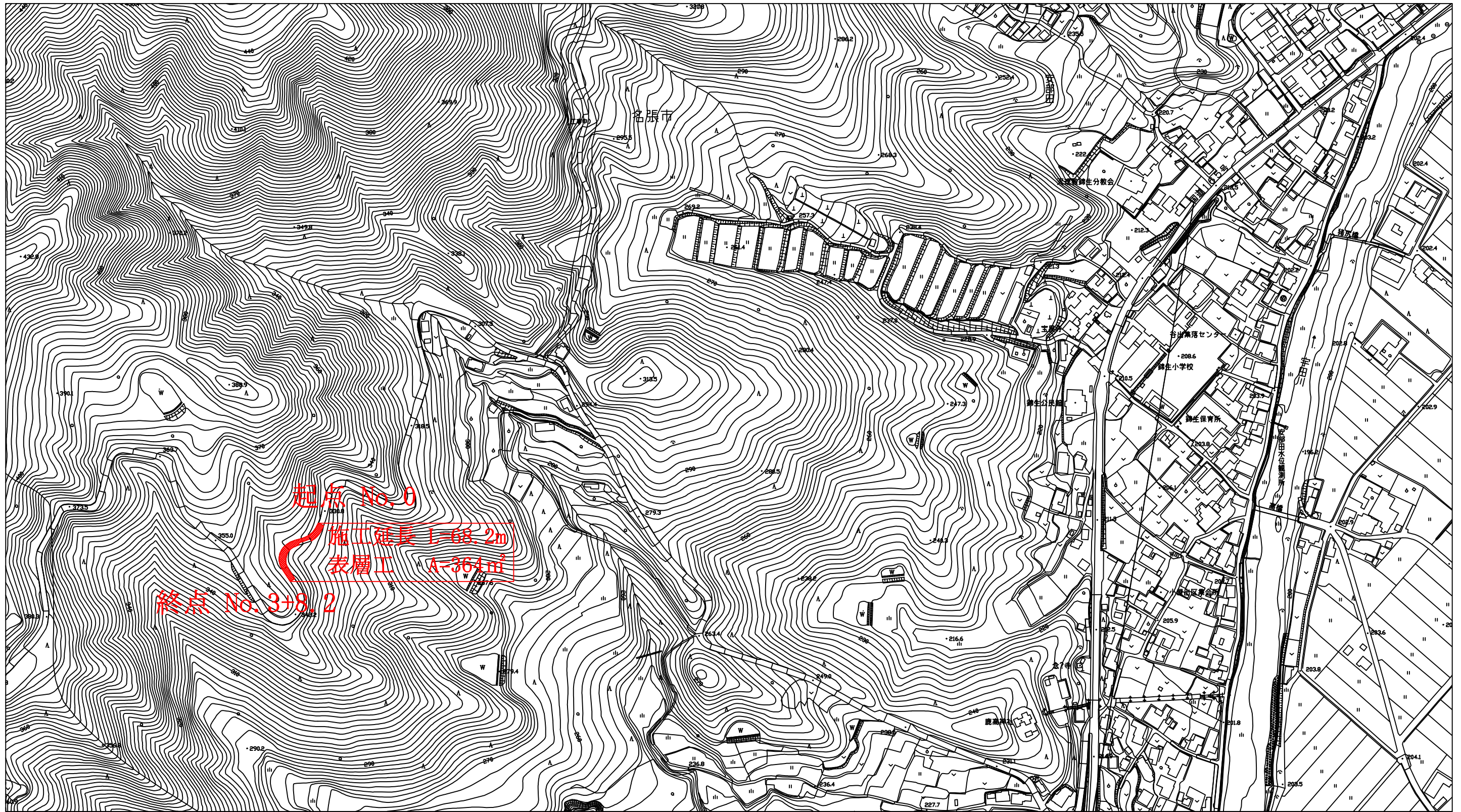
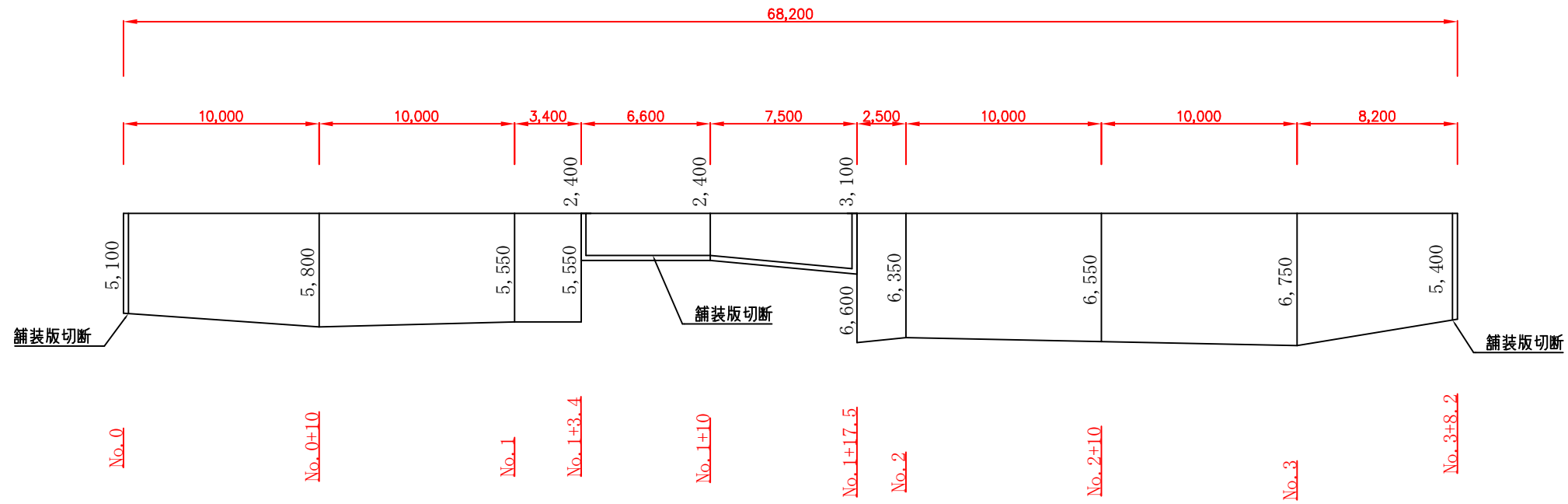


# 平面図 S=1/4000




工事名	市道鹿高1号線舗装補修工事
施工箇所名	名張市 安部田 地内
図面の種類	平面図
縮尺	図示 図面番号 1
名張市	

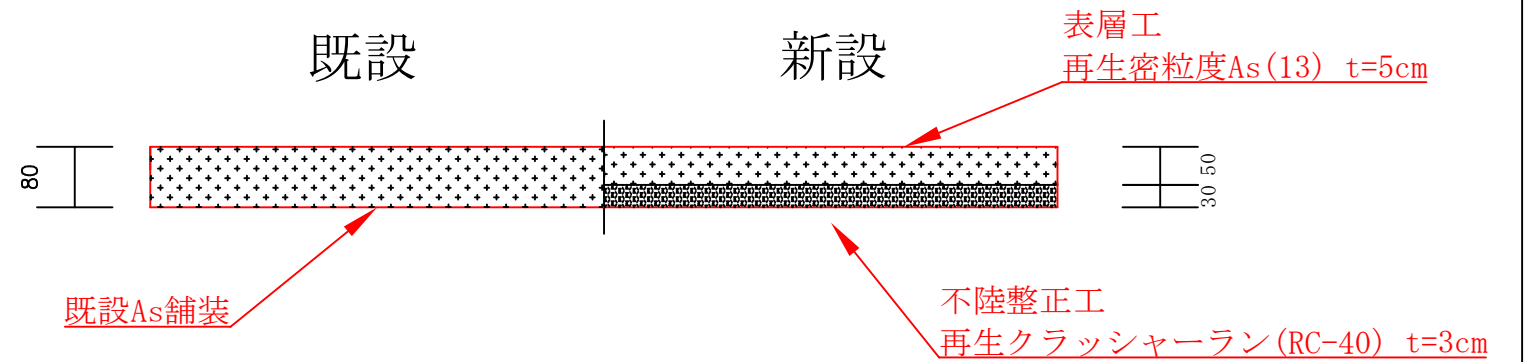
# 舗装展開図 S=1:300



# 標準断面図 S=1:50



# 舗装構成図 S=1:10



工事名	市道鹿高1号線舗装補修工事		
施工箇所名	名張市 安部田 地内		
図面の種類	舗装展開図・標準断面図・舗装構成図		
縮尺	図示	図面番号	2
名張市			