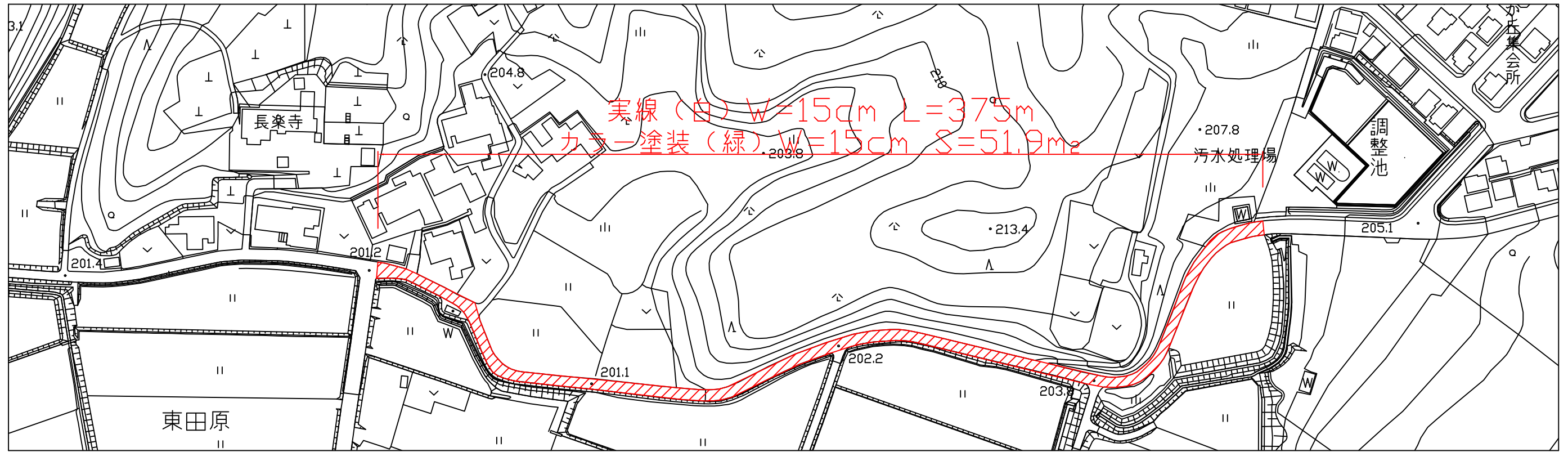
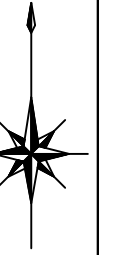
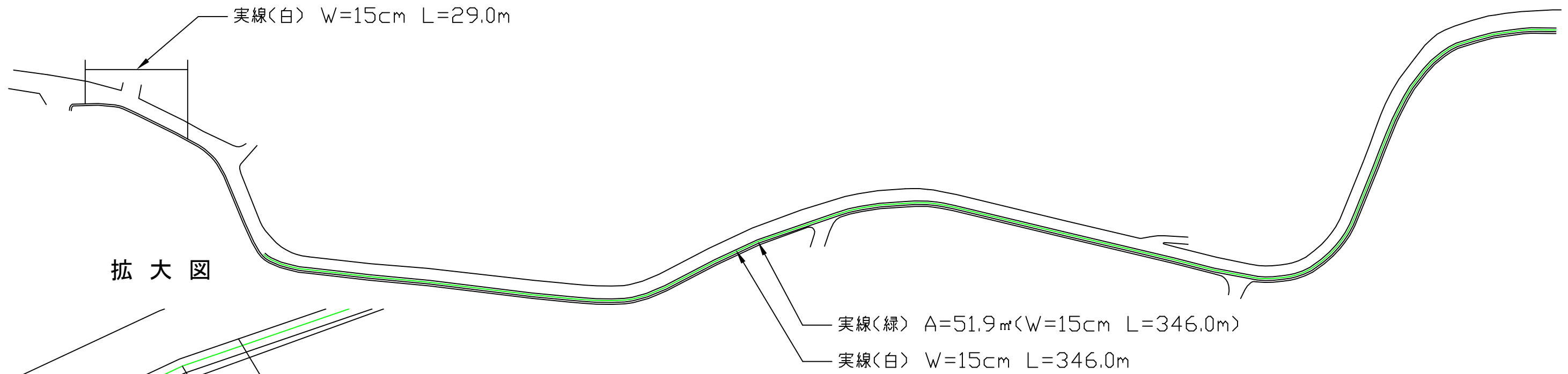


# 平面図 NTS



実線(白) W=15cm L=375m  
 片側一塗装(緑) W=15cm S=51.9m<sup>2</sup>

# 展開図 NTS

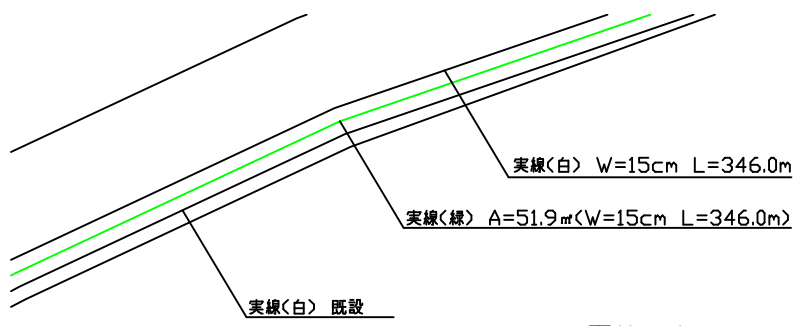


実線(白) W=15cm L=29.0m

実線(緑) A=51.9m<sup>2</sup>(W=15cm L=346.0m)

実線(白) W=15cm L=346.0m

## 拡大図



実線(白) W=15cm L=346.0m

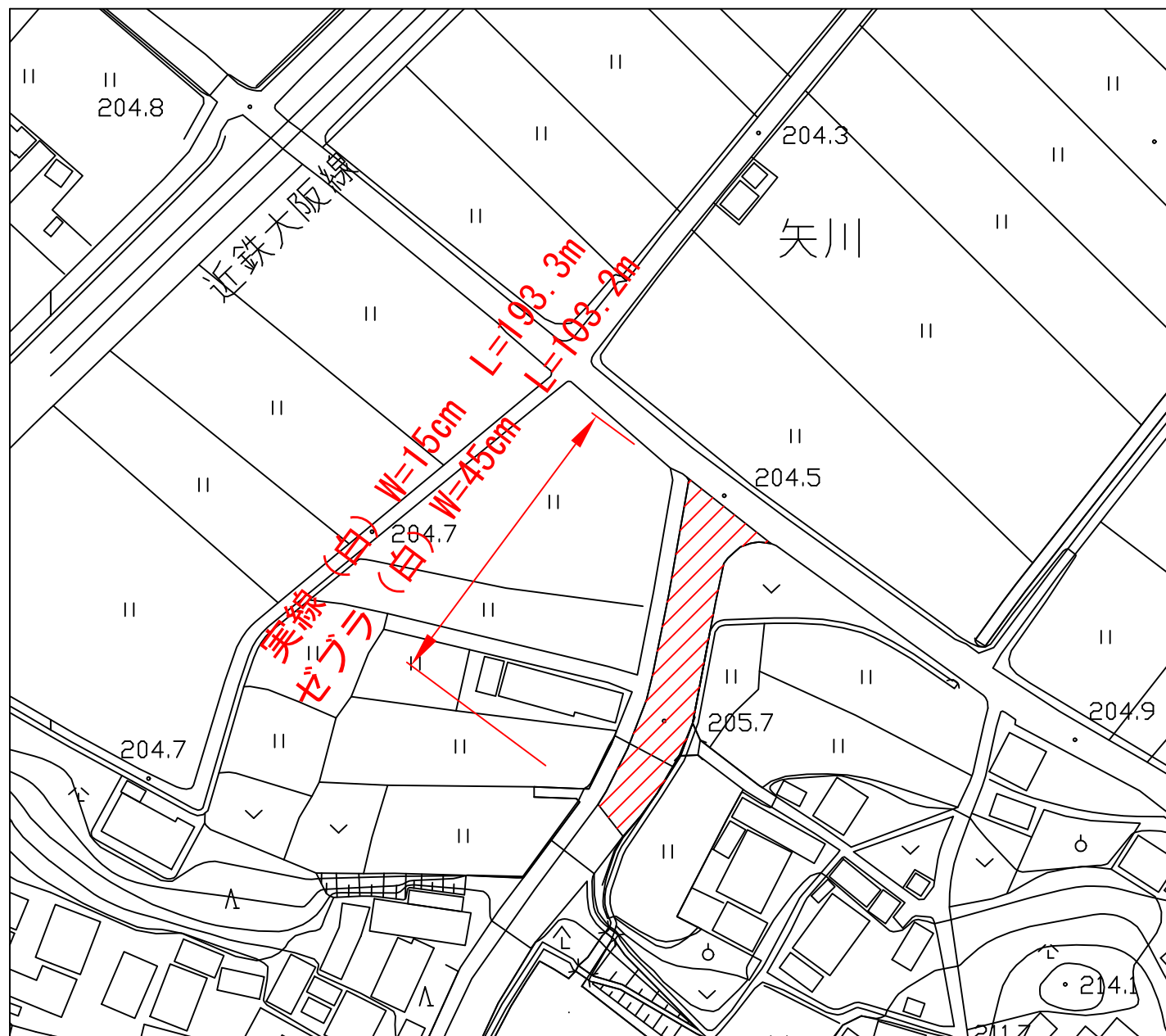
実線(緑) A=51.9m<sup>2</sup>(W=15cm L=346.0m)

実線(白) 既設

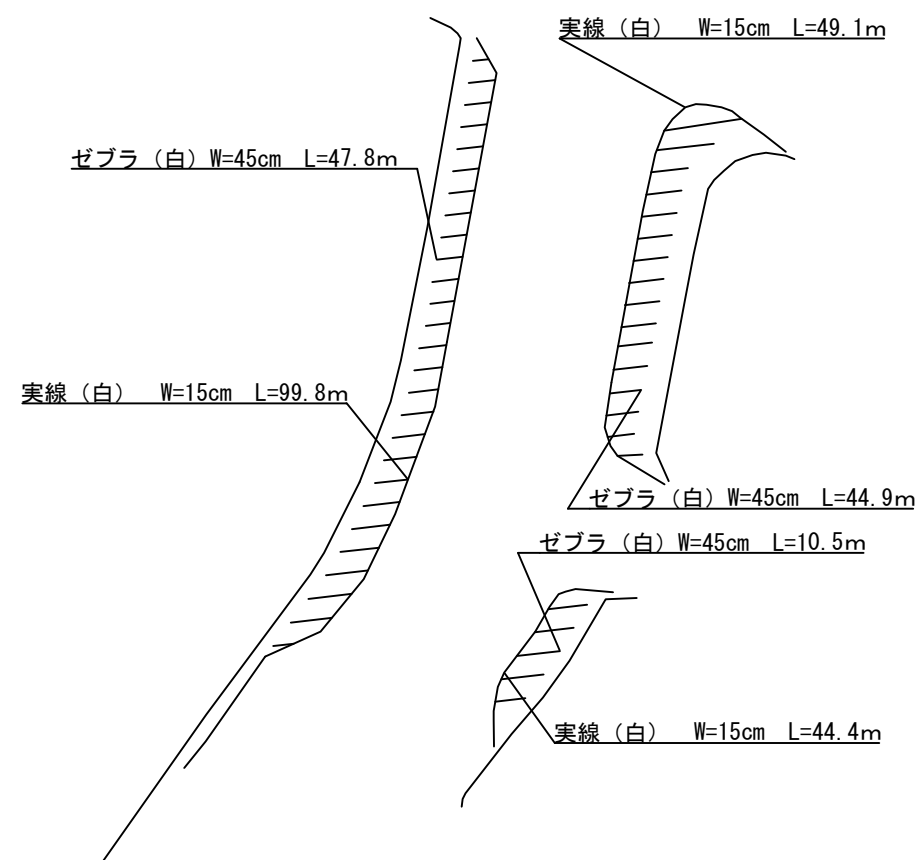
※区画線同士つける

工事名	市道薦原美旗線ほか 区画線補修工事		
施工箇所名	名張市 東田原ほか 地内		
図面の種類	平面図 展開図 (名張市 東田原 地内)		
縮尺	図示	図面番号	1
<b>名張市</b>			

# 平面図 NTS



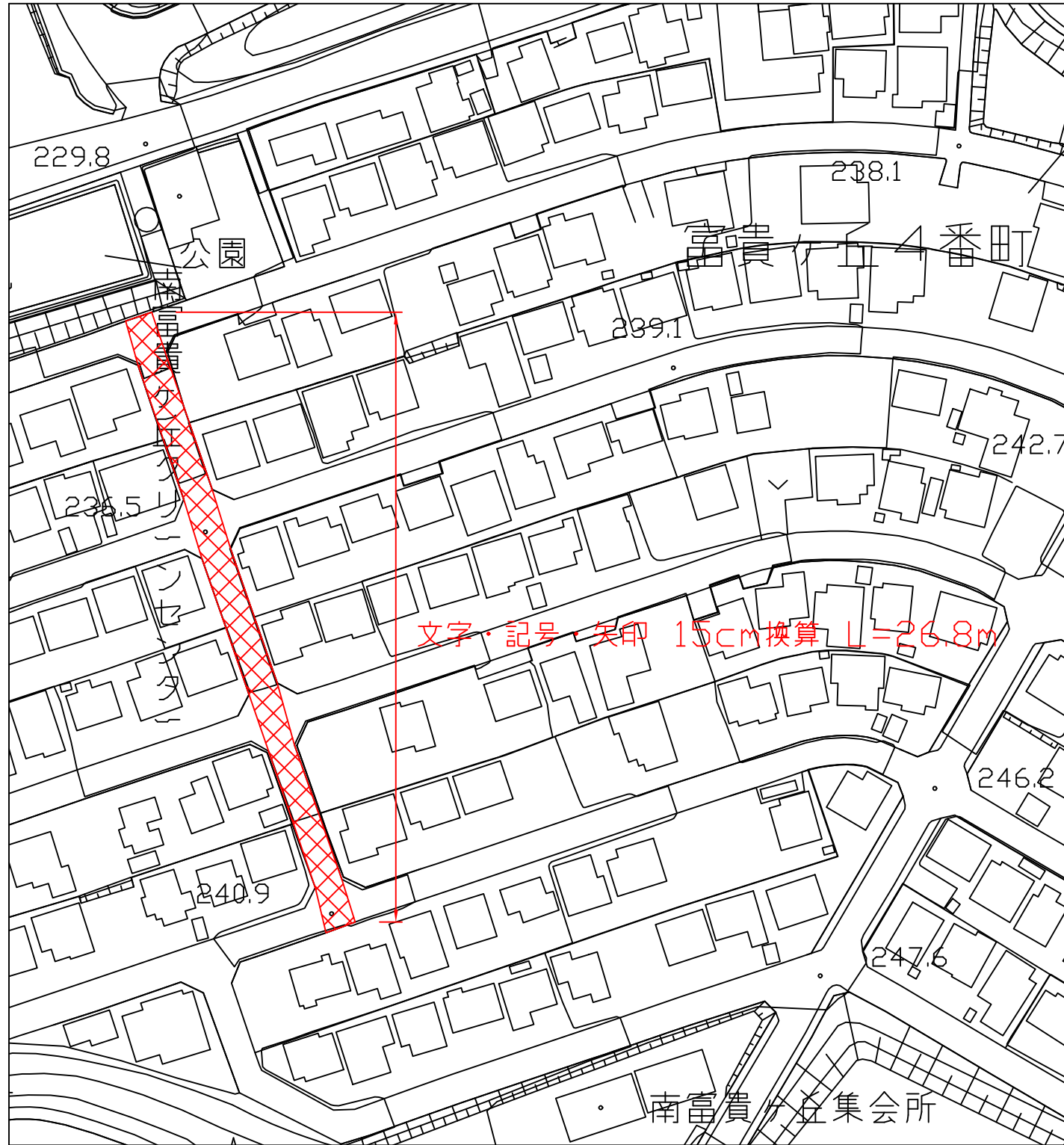
# 展開図 NTS



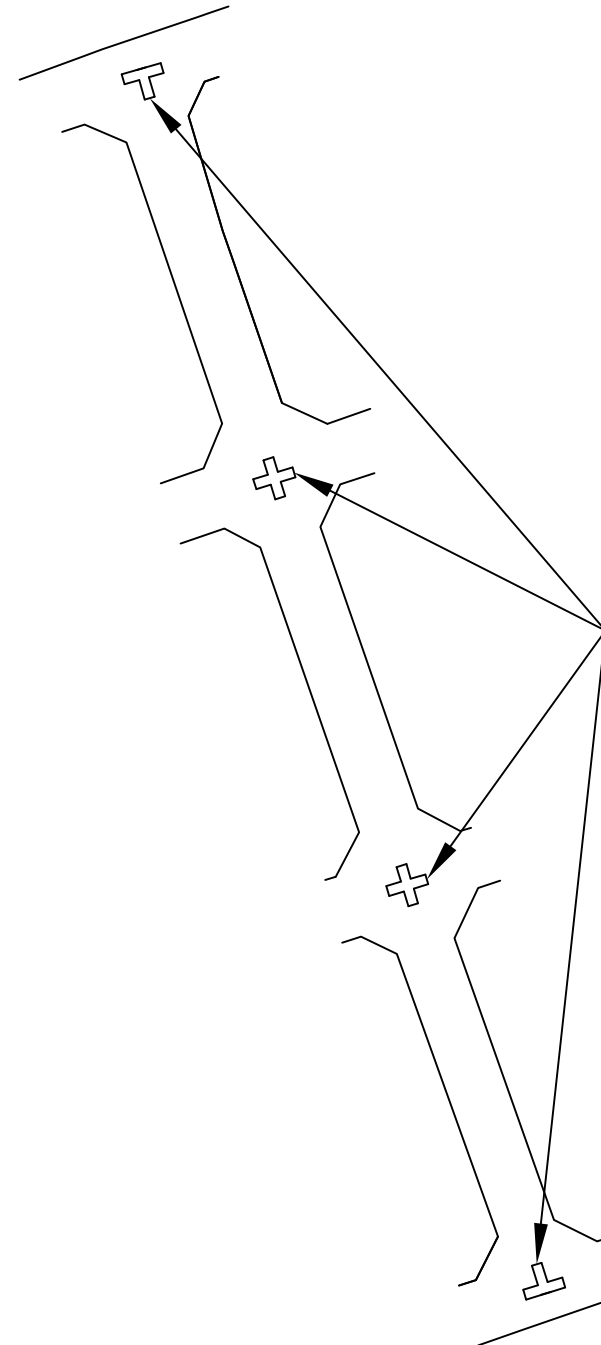
工事名	市道薦原美旗線ほか 区画線補修工事		
施工箇所名	名張市 東田原ほか 地内		
図面の種類	平面図 展開図 (名張市 矢川 地内)		
縮尺	図示	図面番号	2

名張市

# 平面図 NTS



# 展開図 NTS



十字マーク 15cm換算 L=7.4m×2  
 T字マーク 15cm換算 L=6m×2

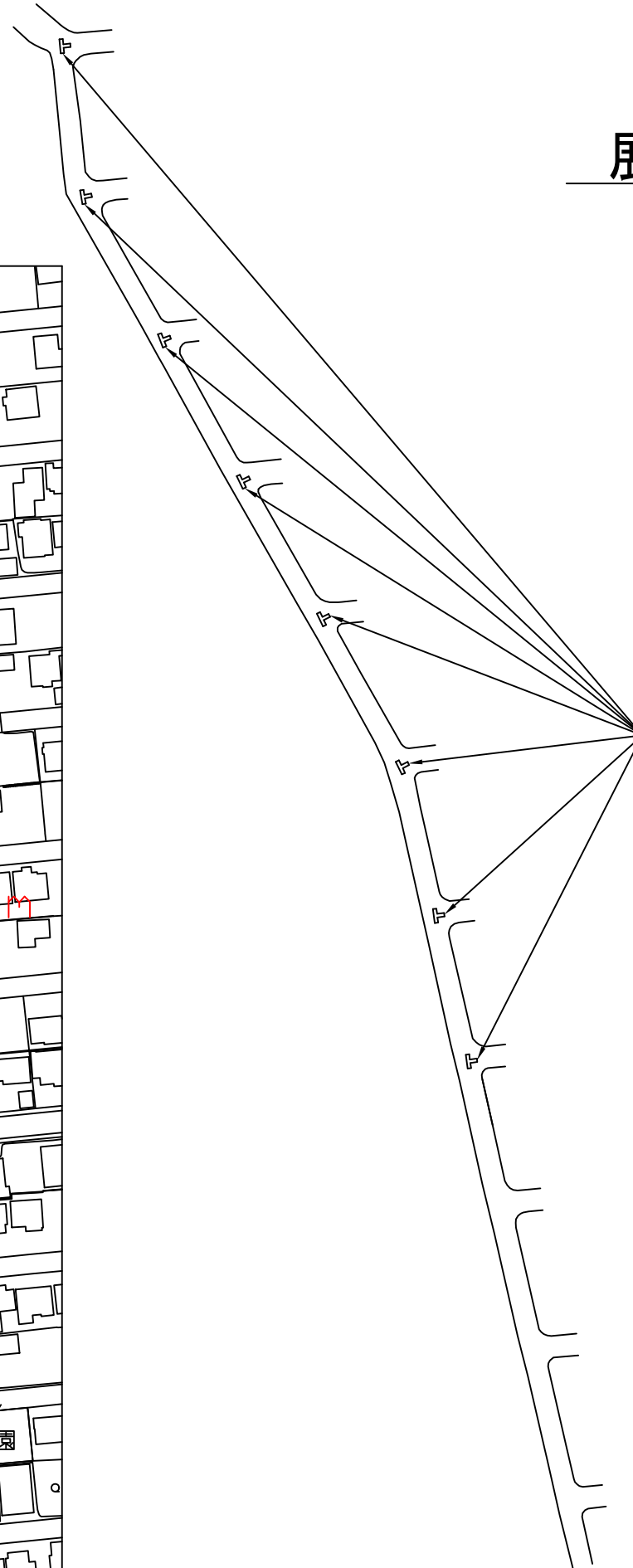
工事名	市道薦原美旗線ほか 区画線補修工事		
施工箇所名	名張市 東田原ほか 地内		
図面の種類	平面図 展開図 (名張市 富貴ヶ丘4番町 地内)		
縮尺	図示	図面番号	3
<b>名張市</b>			

# 平面図 NTS



文字・記号・矢印 10cm換算 L=4.8m

# 展開図 NTS

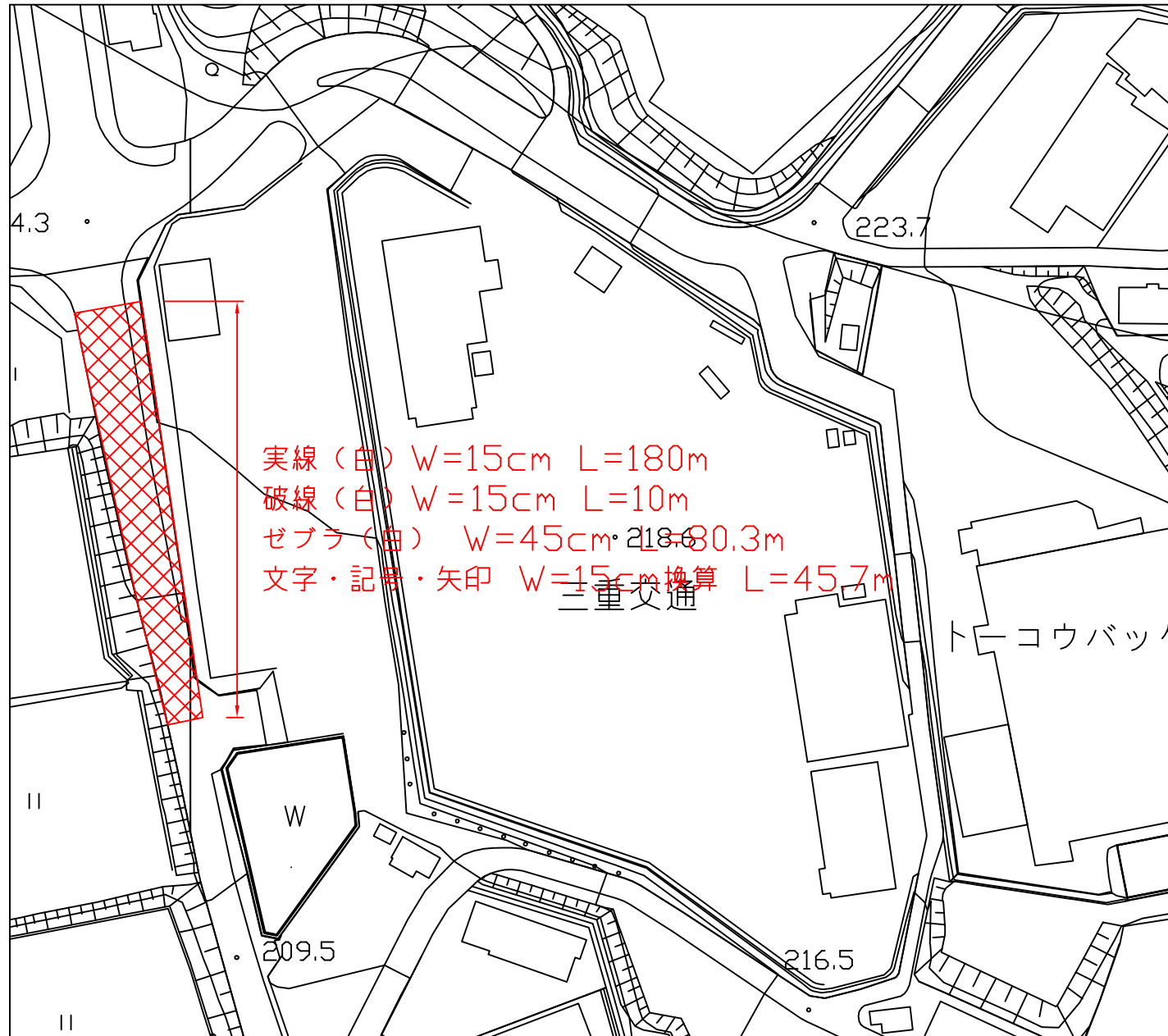


丁字マーク 15cm換算 L=6m×8

工事名	市道薦原美旗線ほか 区画線補修工事		
施工箇所名	名張市 東田原ほか 地内		
図面の種類	平面図 展開図 (名張市 緑が丘西 地内)		
縮尺	図示	図面番号	4

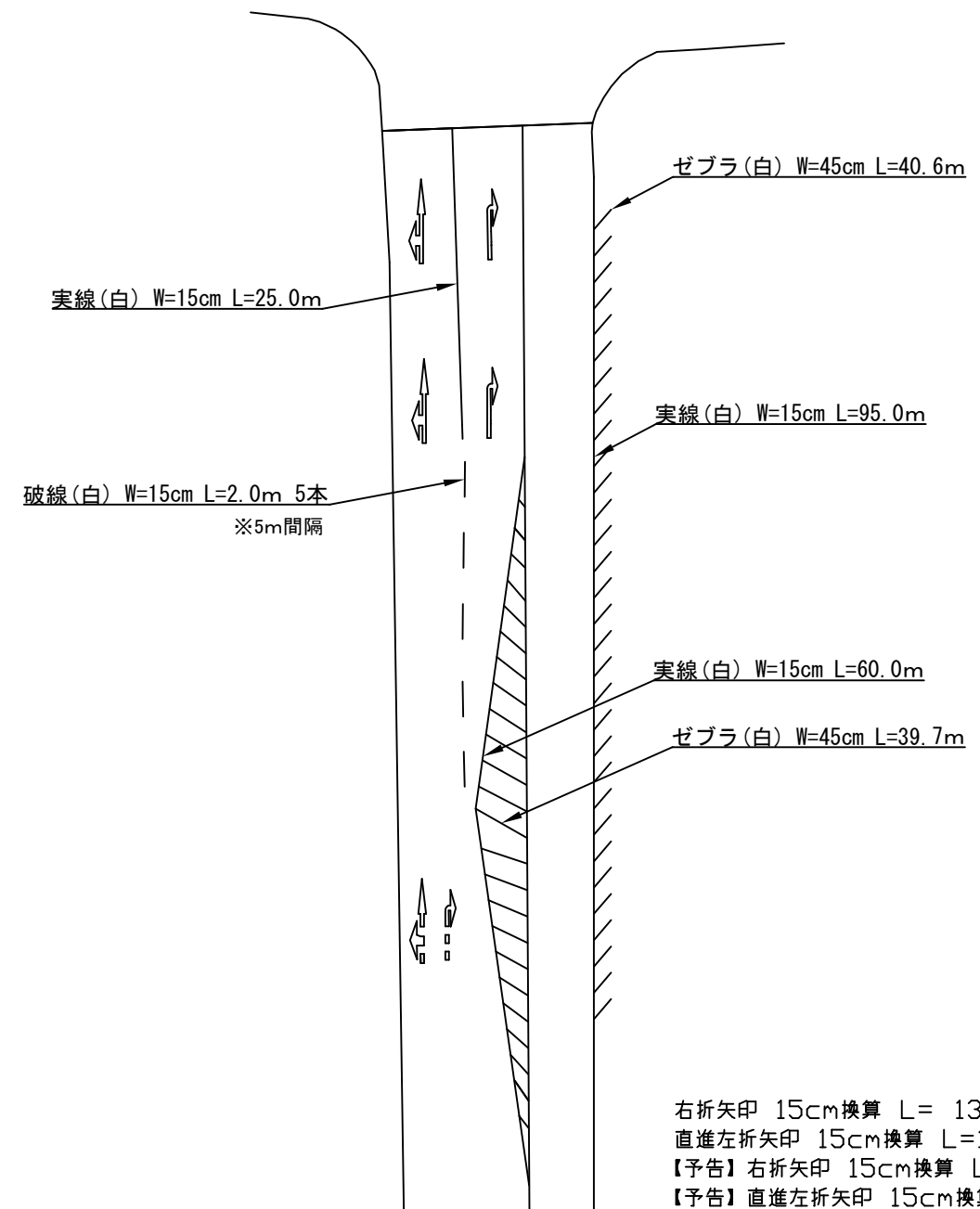
名張市

# 平面図 NTS



実線(白) W=15cm L=180m  
 破線(白) W=15cm L=10m  
 ゼブラ(白) W=45cm L=80.3m  
 文字・記号・矢印 W=15cm換算 L=45.7m

# 展開図 NTS



ゼブラ(白) W=45cm L=40.6m

実線(白) W=15cm L=25.0m

実線(白) W=15cm L=95.0m

破線(白) W=15cm L=2.0m 5本  
※5m間隔

実線(白) W=15cm L=60.0m

ゼブラ(白) W=45cm L=39.7m

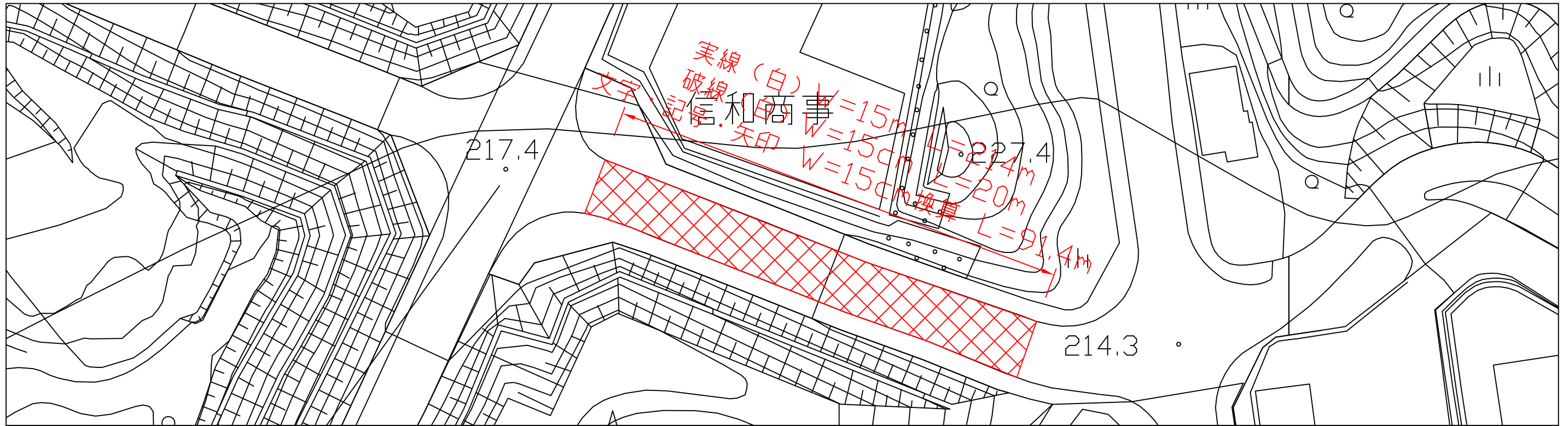
右折矢印 15cm換算 L= 13.4m(6.7×2個)  
 直進左折矢印 15cm換算 L=18.4m(9.2×2個)  
 【予告】右折矢印 15cm換算 L=5.7m(5.7×1個)  
 【予告】直進左折矢印 15cm換算 L=8.2m(8.2×1個)

## 【1号箇所】

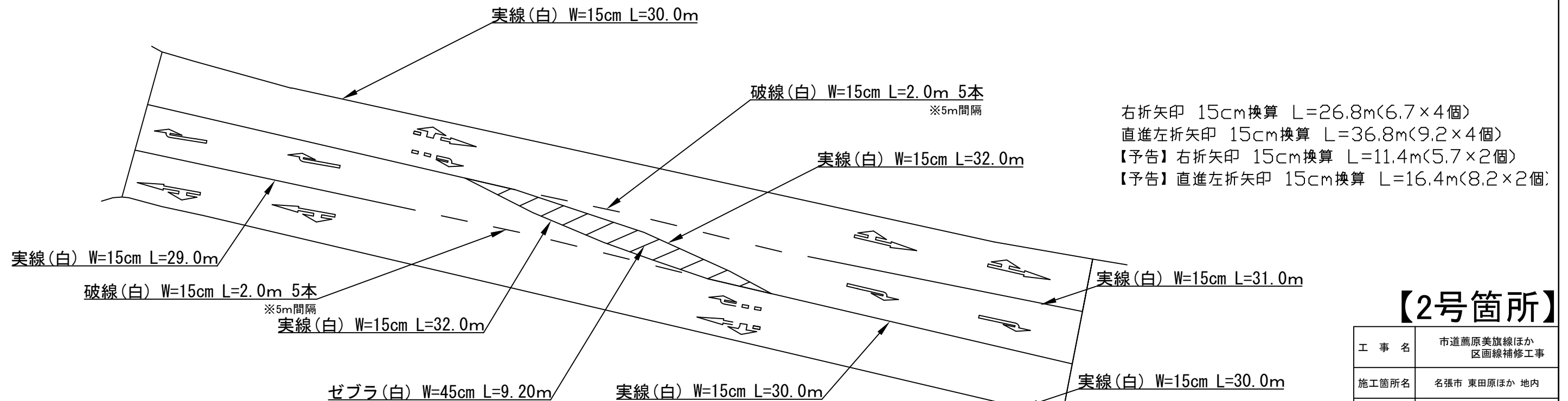
工事名	市道薦原美旗線ほか 区画線補修工事		
施工箇所名	名張市 東田原ほか 地内		
図面の種類	平面図 展開図 (名張市 西田原 地内)		
縮尺	図示	図面番号	5

名張市

# 平面図 NTS



# 展開図 NTS

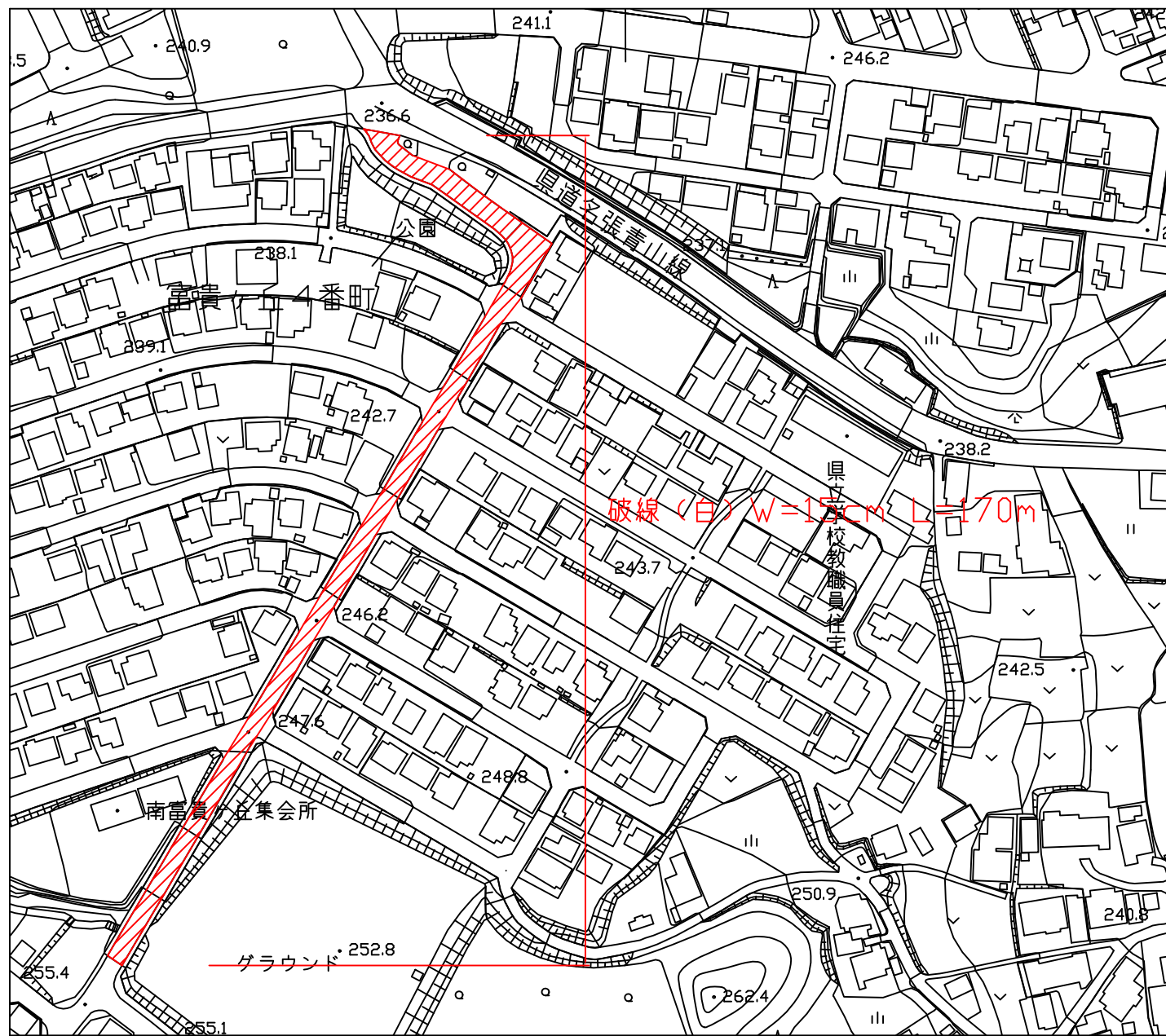


## 【2号箇所】

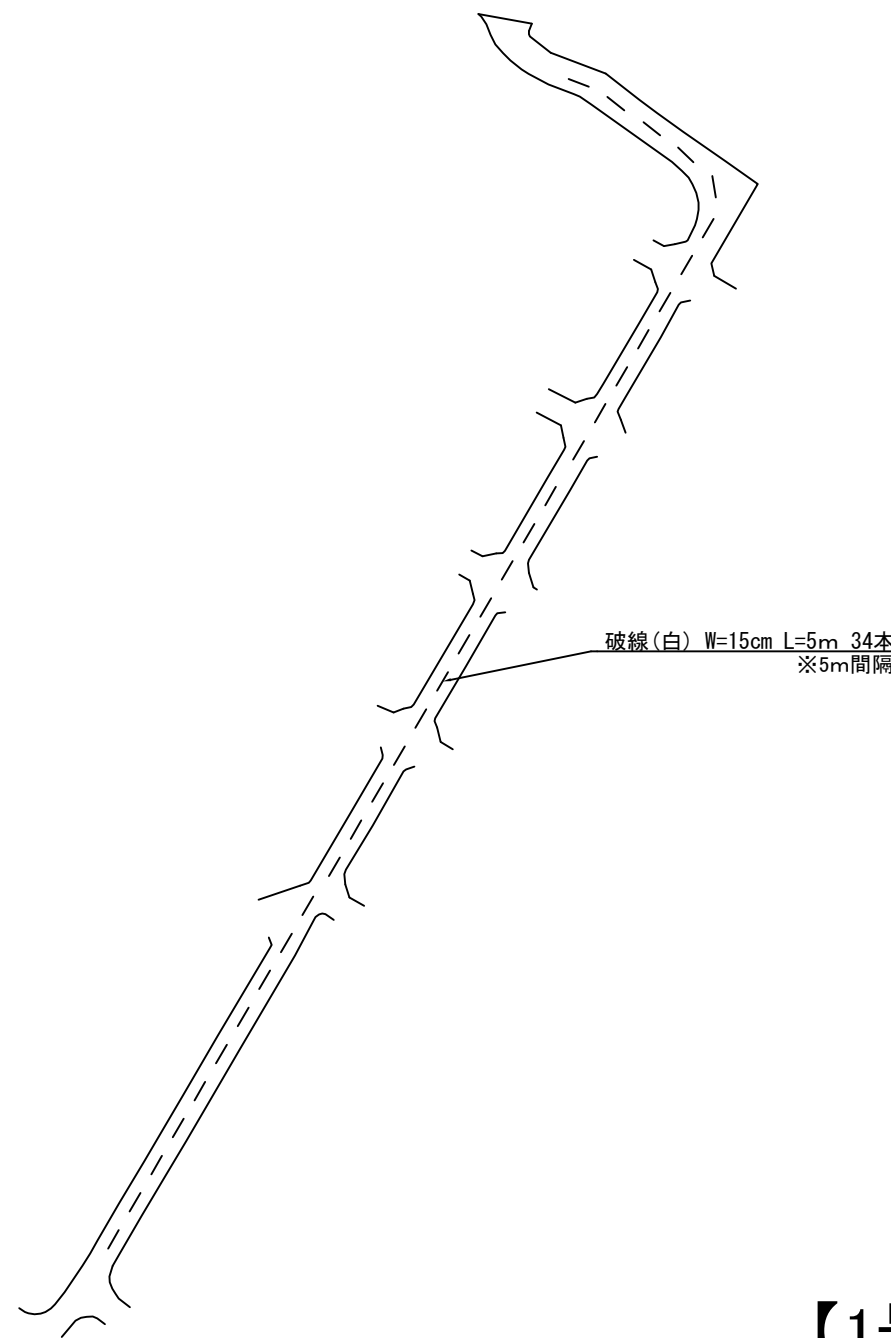
工事名	市道薦原美旗線ほか 区画線補修工事		
施工箇所名	名張市 東田原ほか 地内		
図面の種類	平面図 展開図 (名張市 西田原 地内)		
縮尺	図示	図面番号	6

名張市

# 平面図 NTS



# 展開図 NTS



## 【1号箇所】

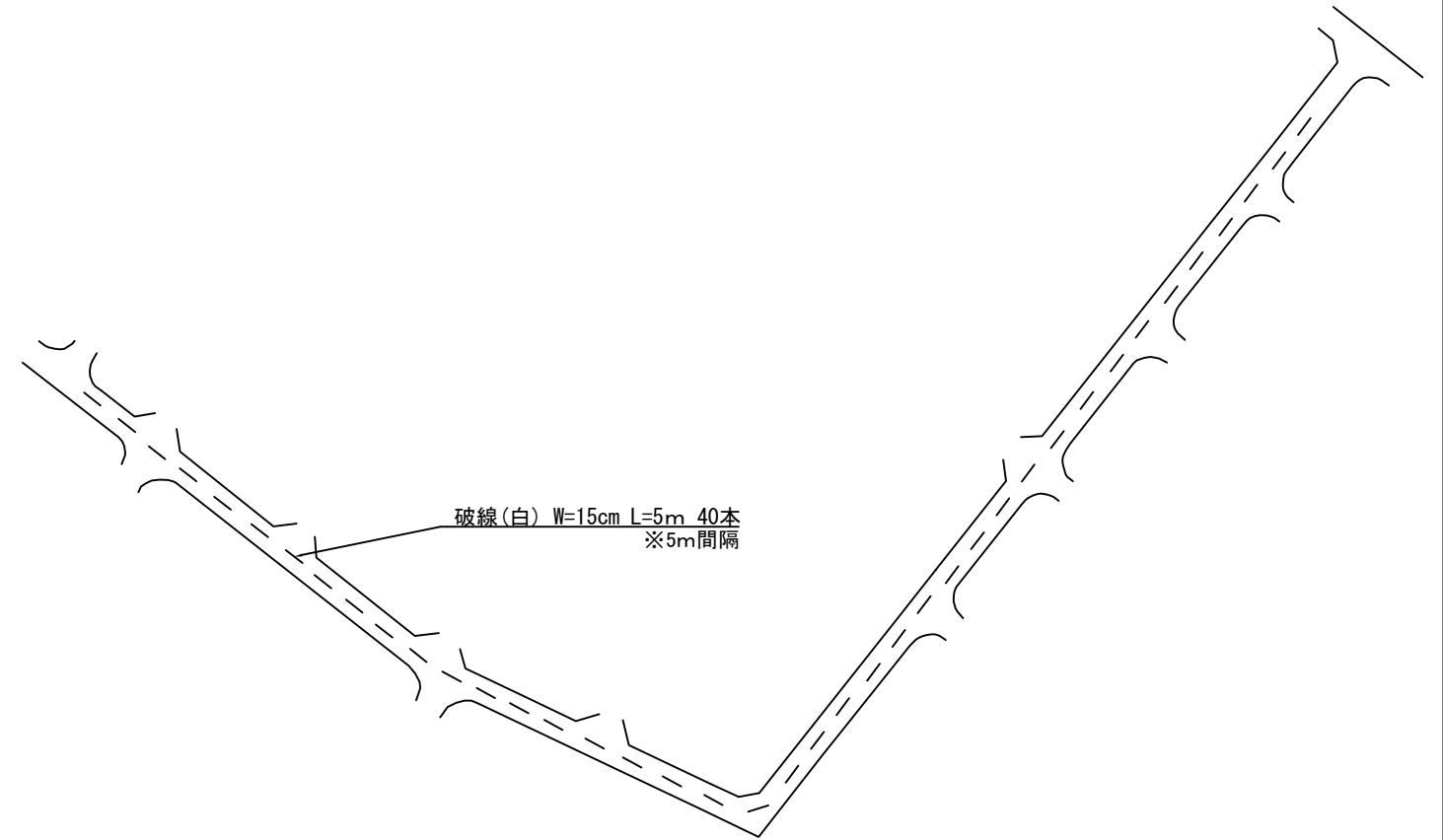
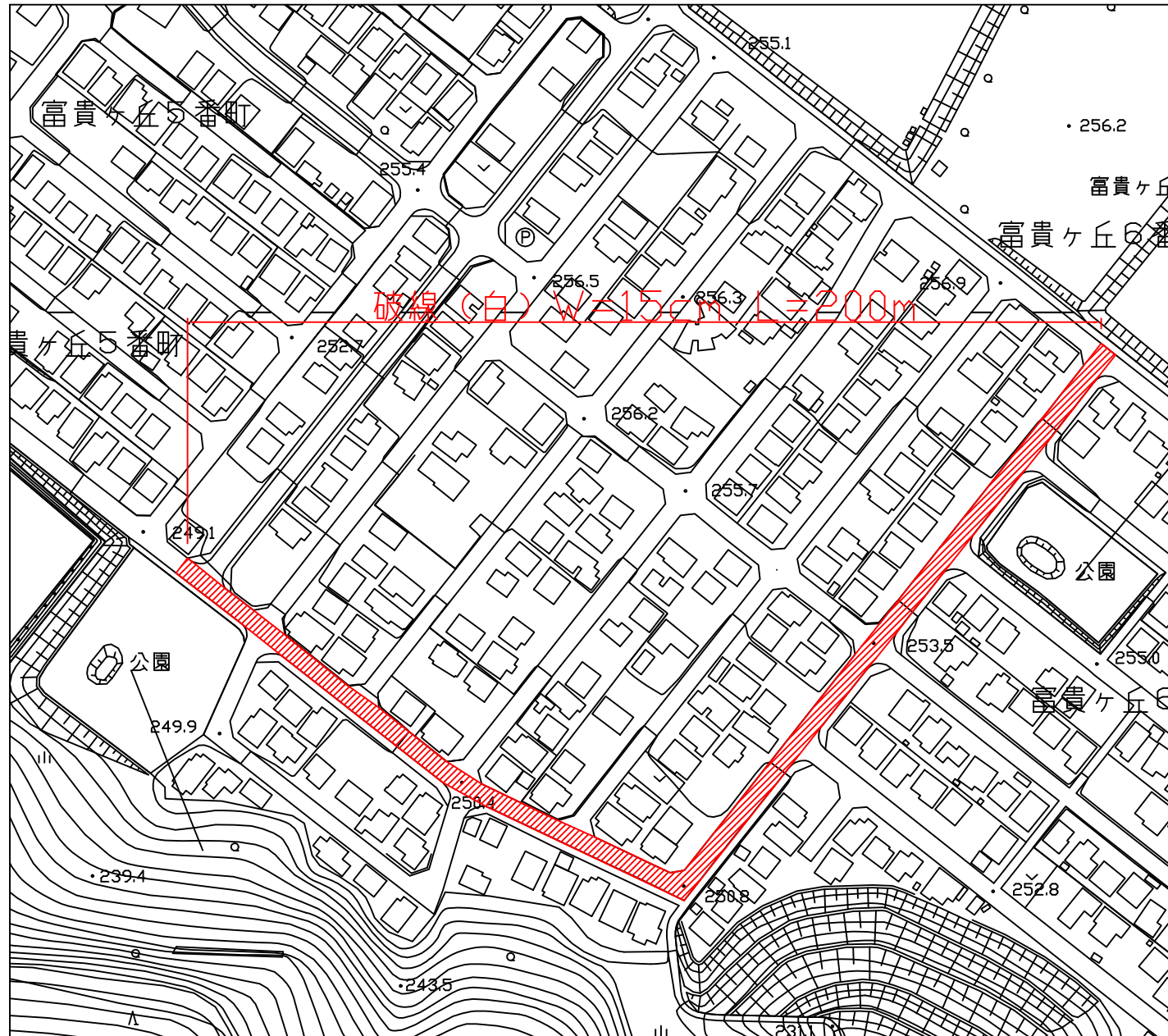
工事名	市道薦原美旗線ほか 区画線補修工事		
施工箇所名	名張市 東田原ほか 地内		
図面の種類	平面図 展開図 (名張市 富貴ヶ丘4番町ほか 地内)		
縮尺	図示	図面番号	7

名張市

# 平面図 NTS



# 展開図 NTS



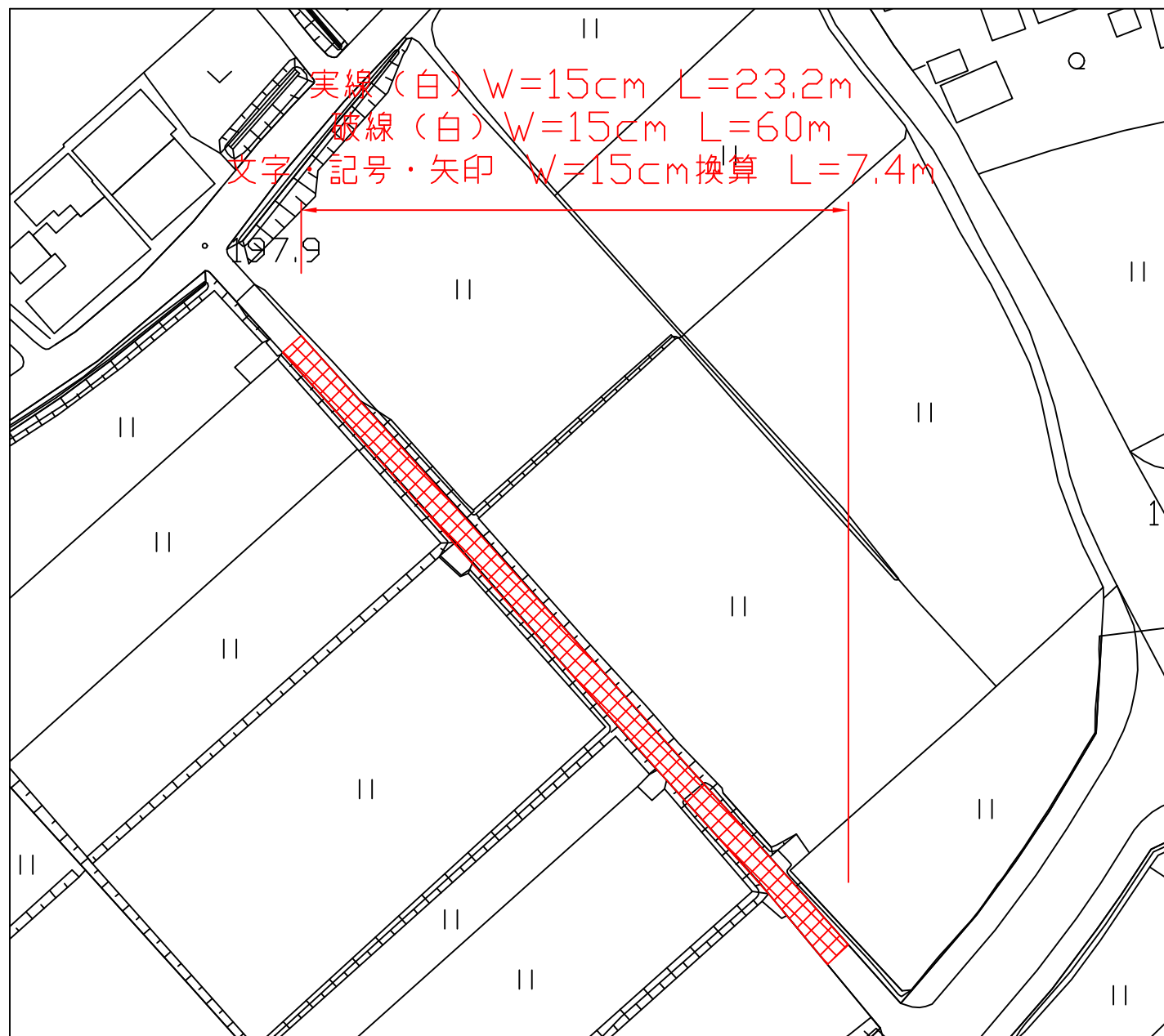
## 【2号箇所】

工事名	市道薦原美旗線ほか 区画線補修工事		
施工箇所名	名張市 東田原ほか 地内		
図面の種類	平面図 展開図 (名張市 富貴ヶ丘6番町ほか 地内)		
縮尺	図示	図面番号	8

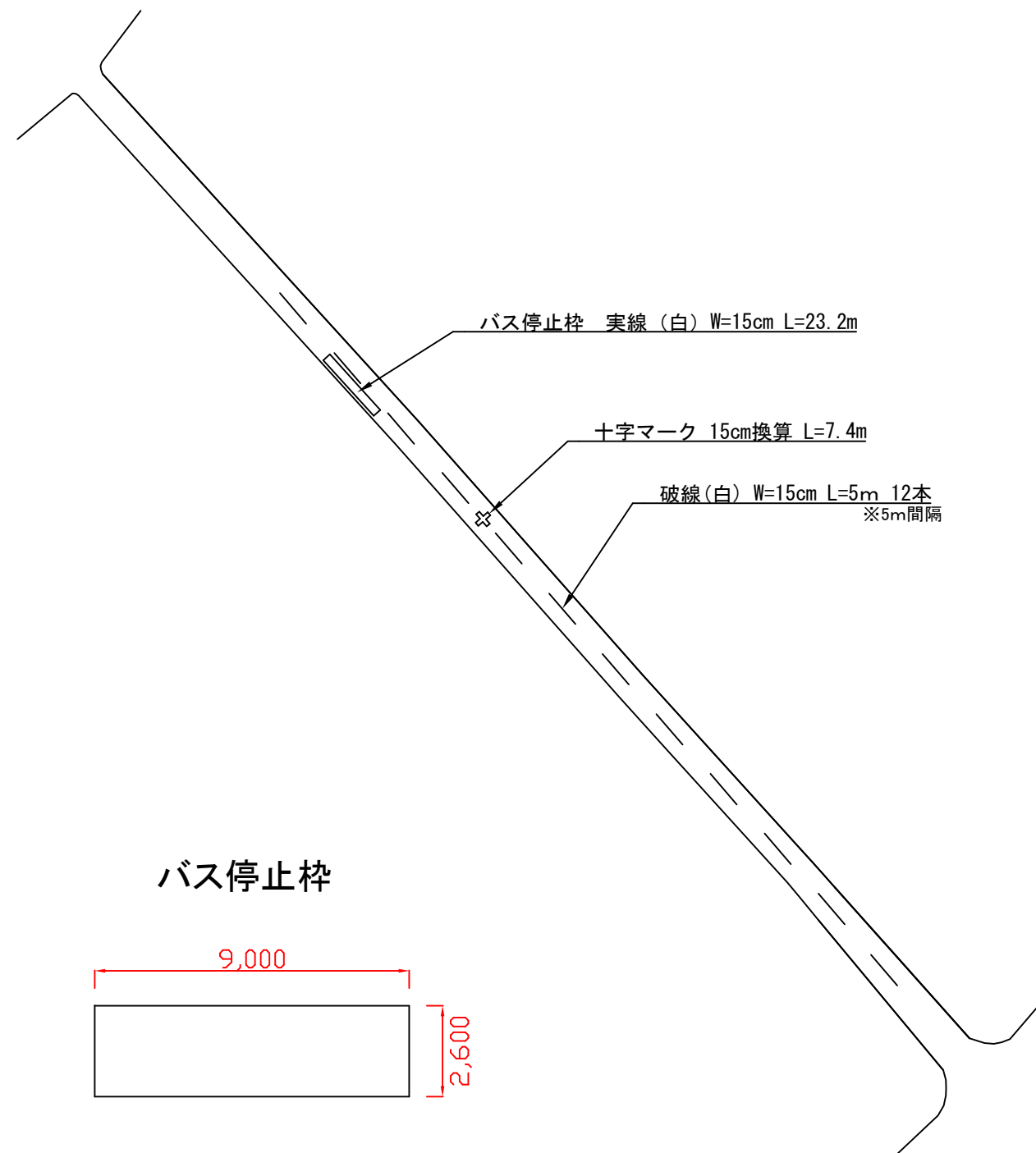
名張市



# 平面図 NTS

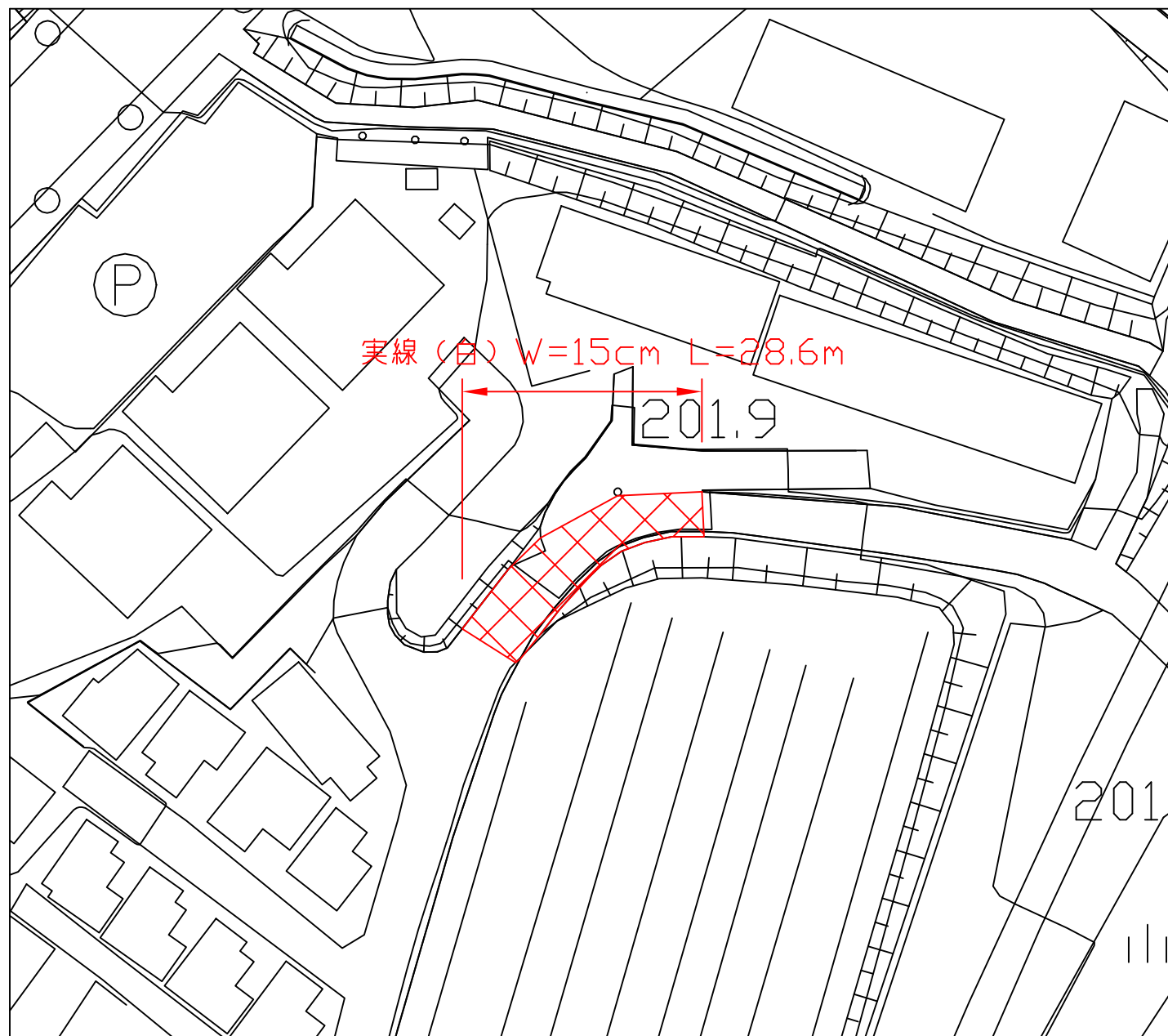


# 展開図 NTS

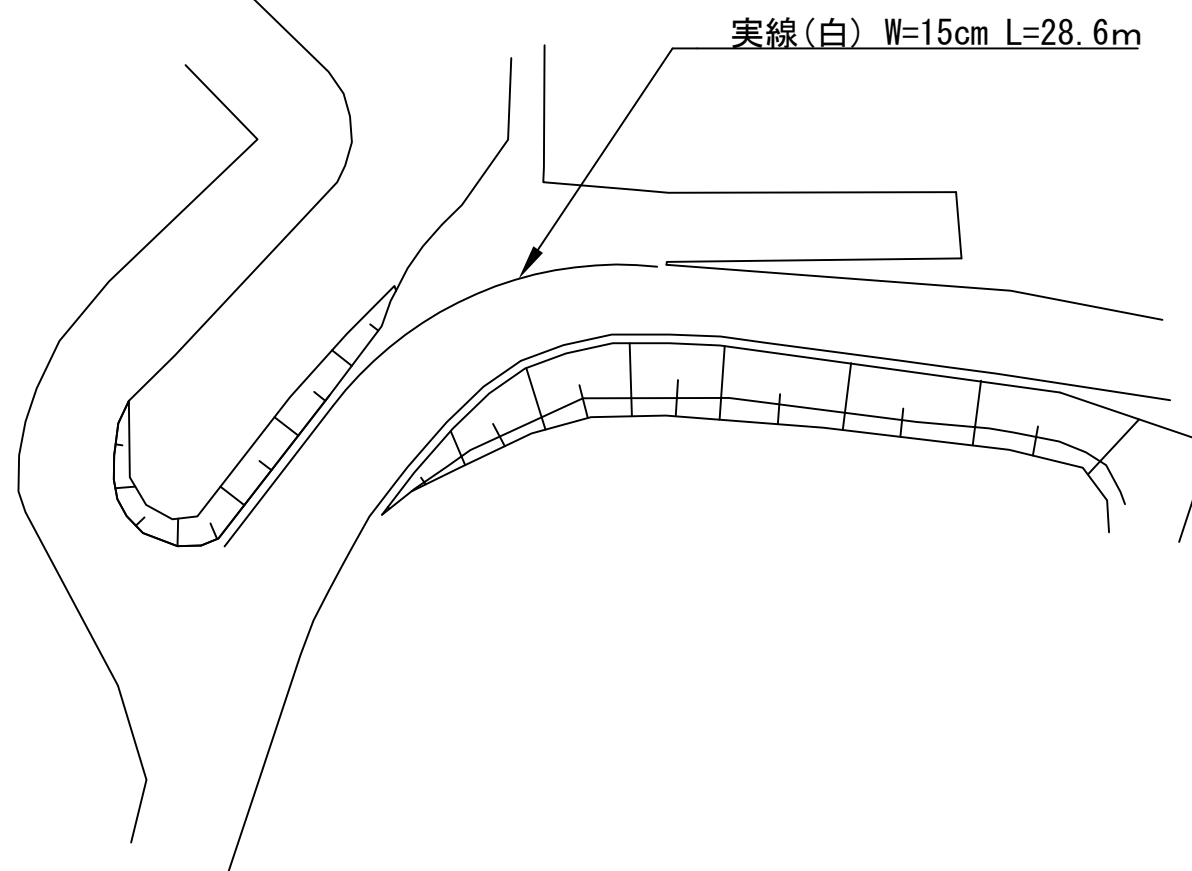


工事名	市道薦原美旗線ほか 区画線補修工事		
施工箇所名	名張市 東田原ほか 地内		
図面の種類	平面図 展開図 (名張市 蔵持町芝出 地内)		
縮尺	図示	図面番号	9
<b>名張市</b>			

# 平面図 NTS



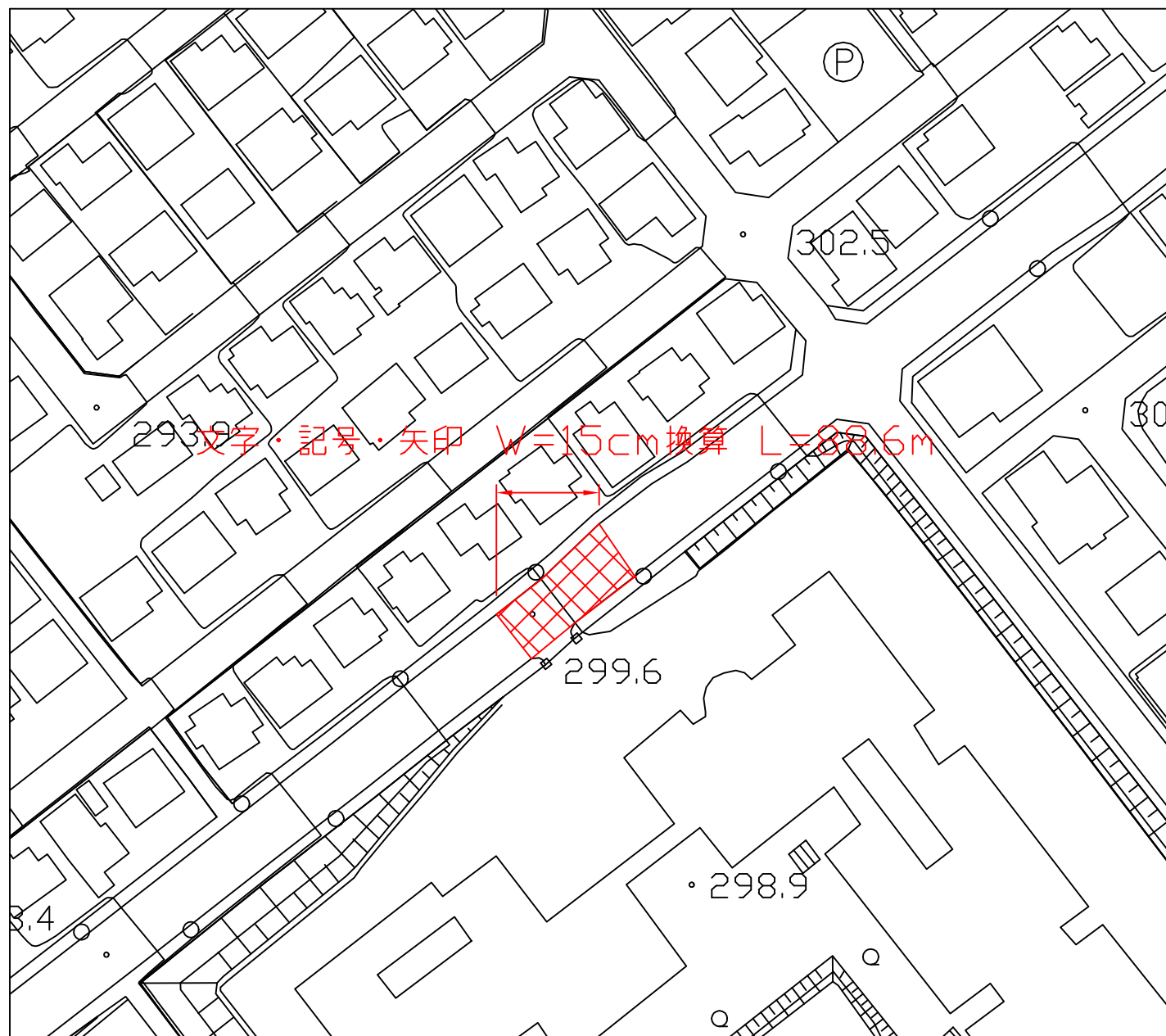
# 展開図 NTS



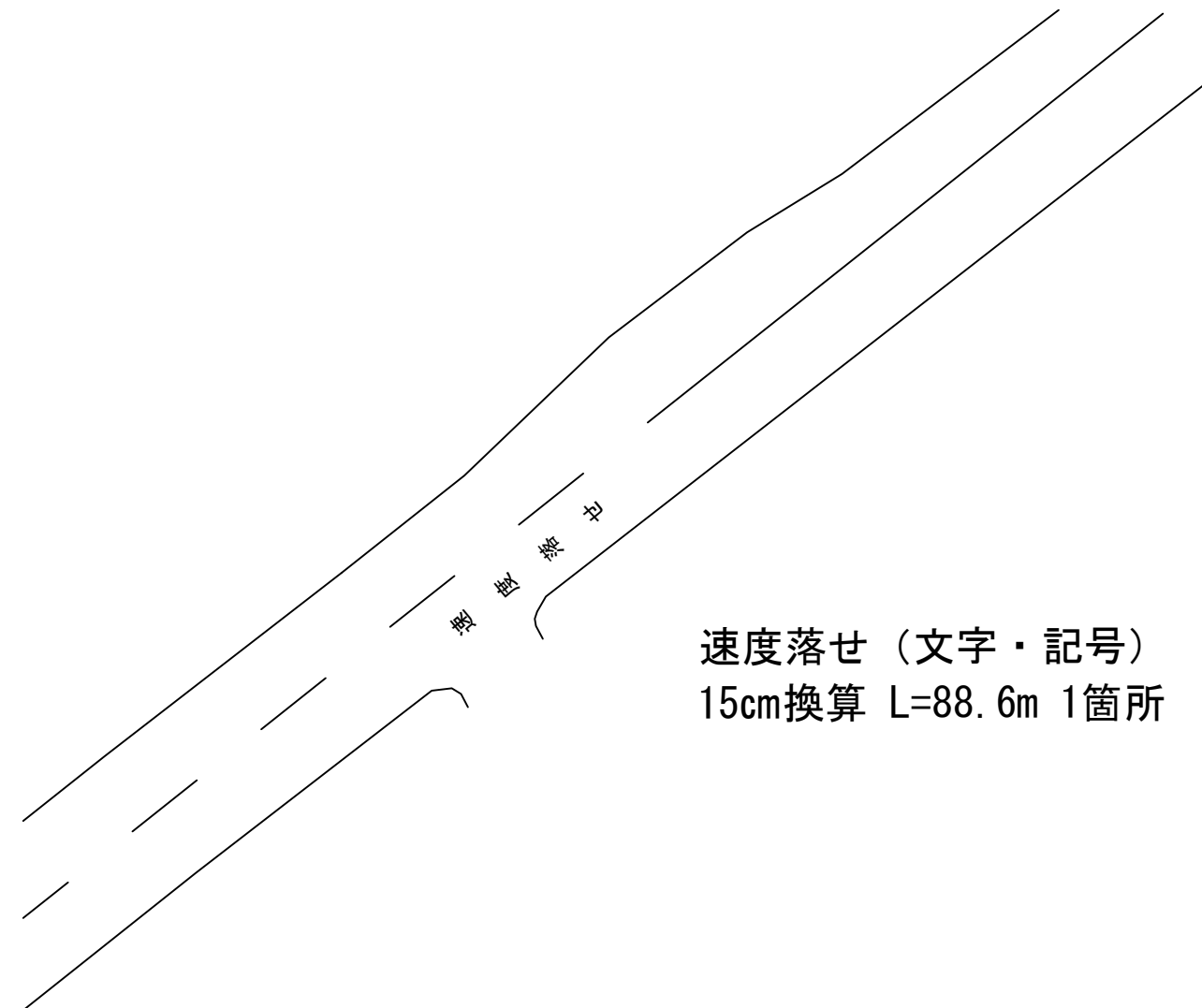
工事名	市道薦原美旗線ほか 区画線補修工事		
施工箇所名	名張市 東田原ほか 地内		
図面の種類	平面図 展開図 (名張市 東町 地内)		
縮尺	図示	図面番号	10

名張市

# 平面図 NTS



# 展開図 NTS

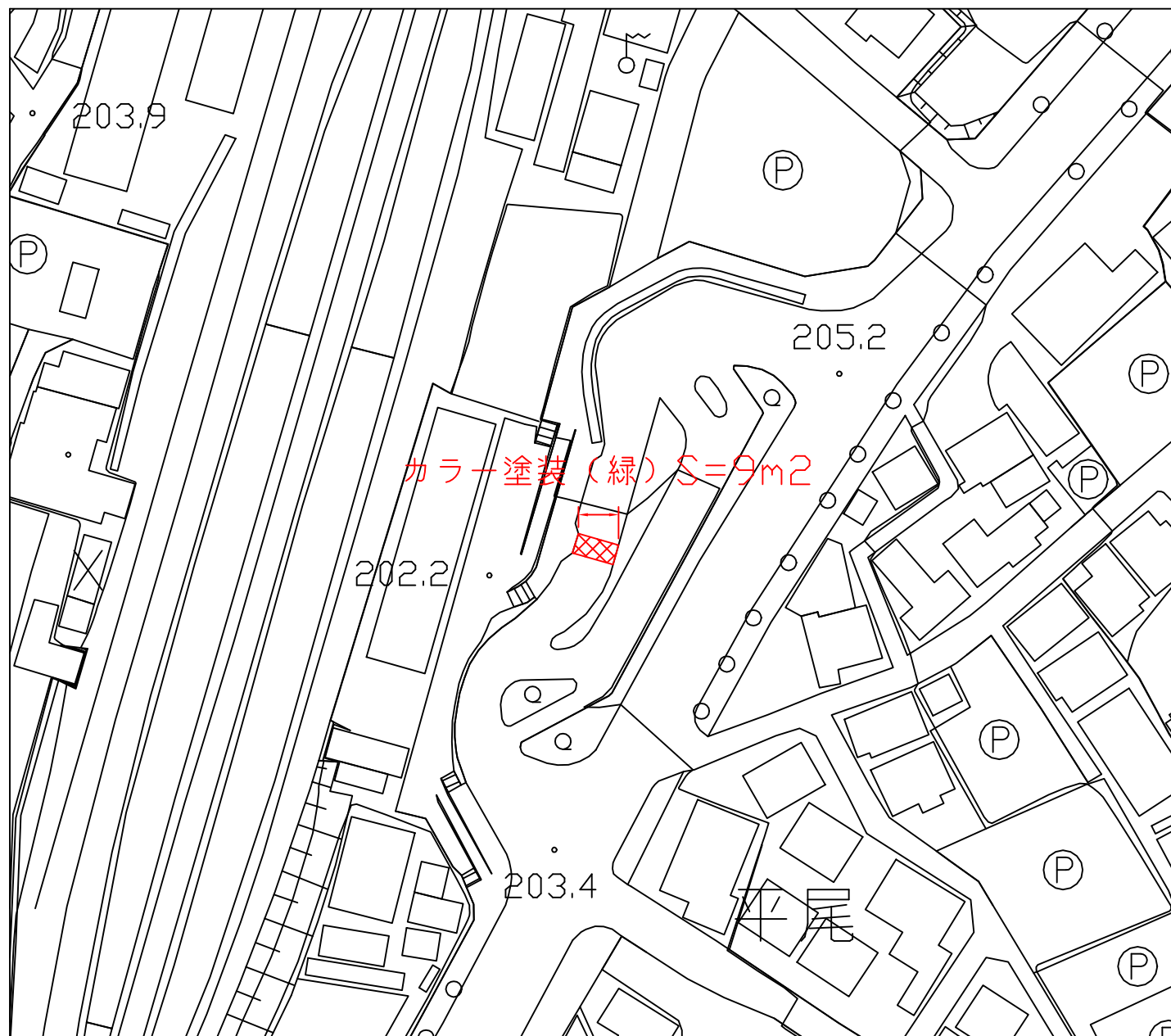


速度落せ (文字・記号)  
15cm換算 L=88.6m 1箇所

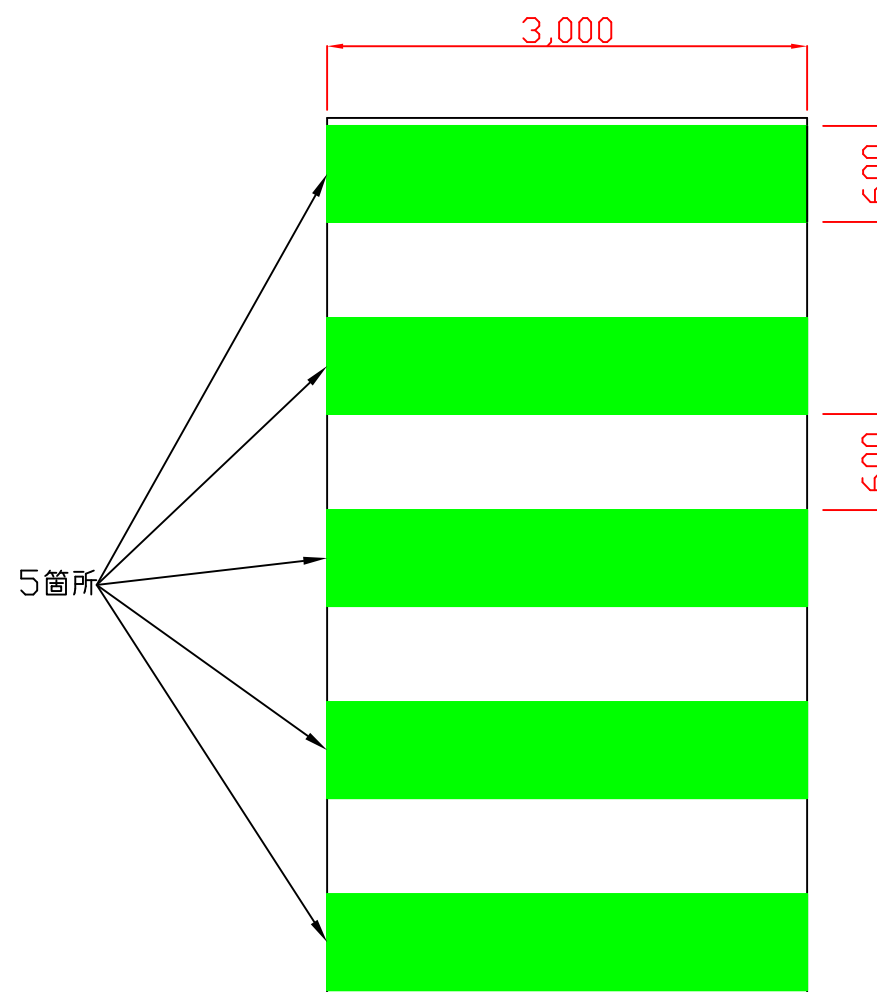
工事名	市道薦原美旗線ほか 区画線補修工事		
施工箇所名	名張市 東田原ほか 地内		
図面の種類	平面図 展開図 (名張市 百合が丘東9番町 地内)		
縮尺	図示	図面番号	11

名張市

# 平面図 NTS



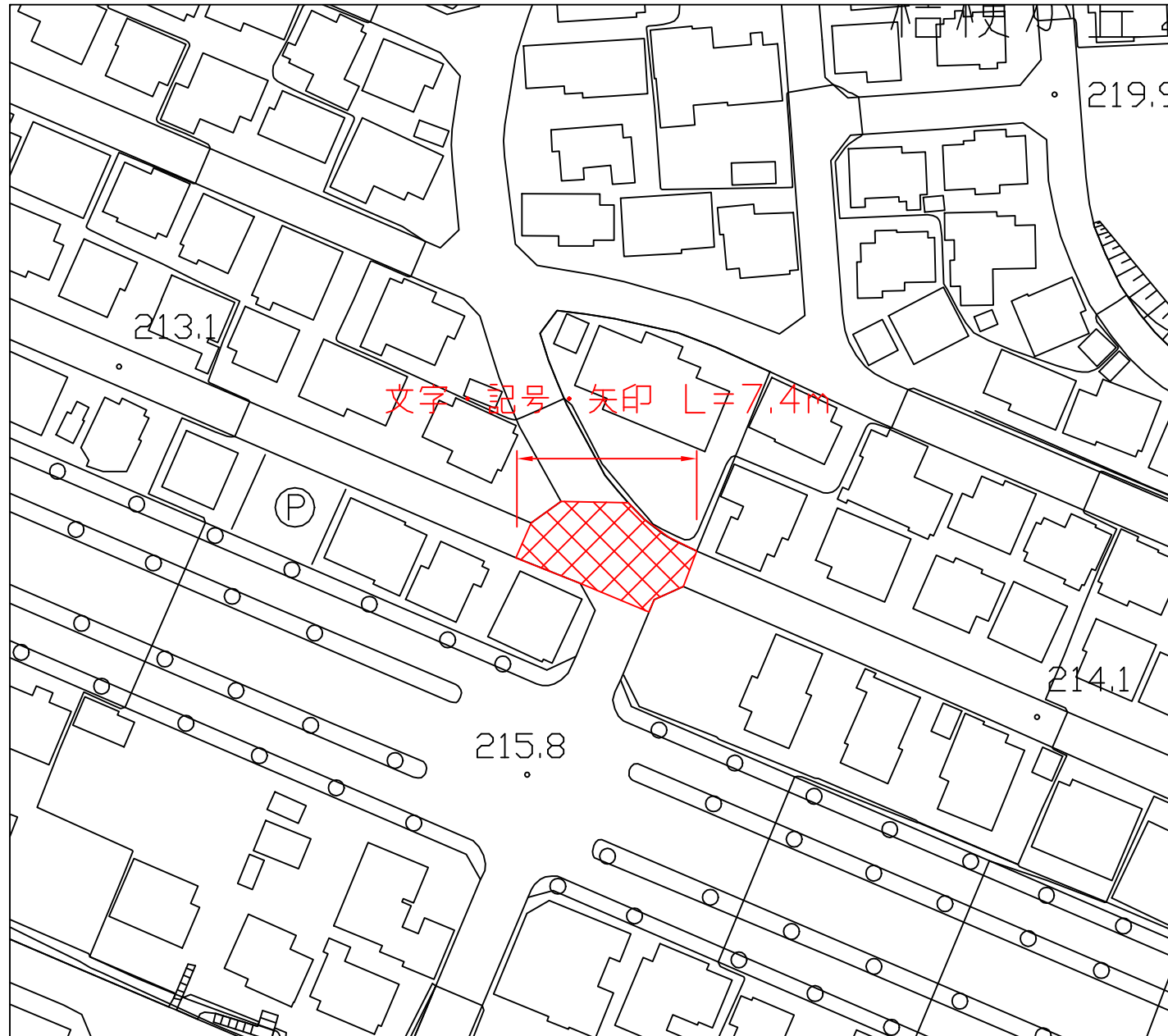
# 展開図 NTS



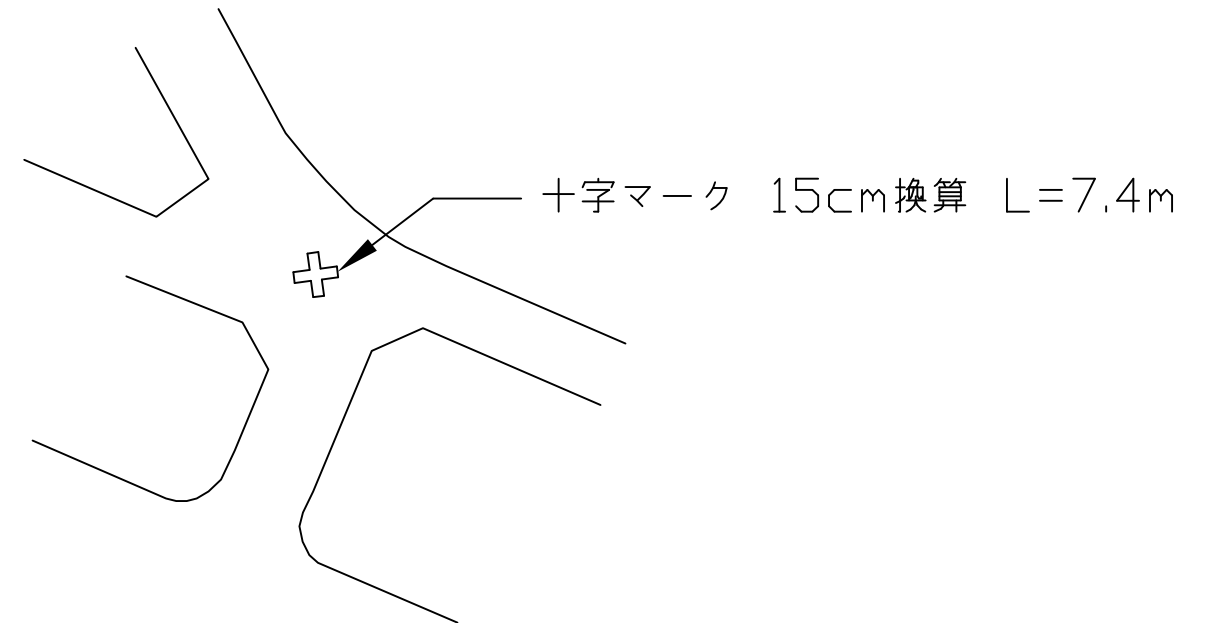
工事名	市道薦原美旗線ほか 区画線補修工事		
施工箇所名	名張市 東田原ほか 地内		
図面の種類	平面図 展開図 (名張市 平尾 地内)		
縮尺	図示	図面番号	12

名張市

# 平面図 NTS

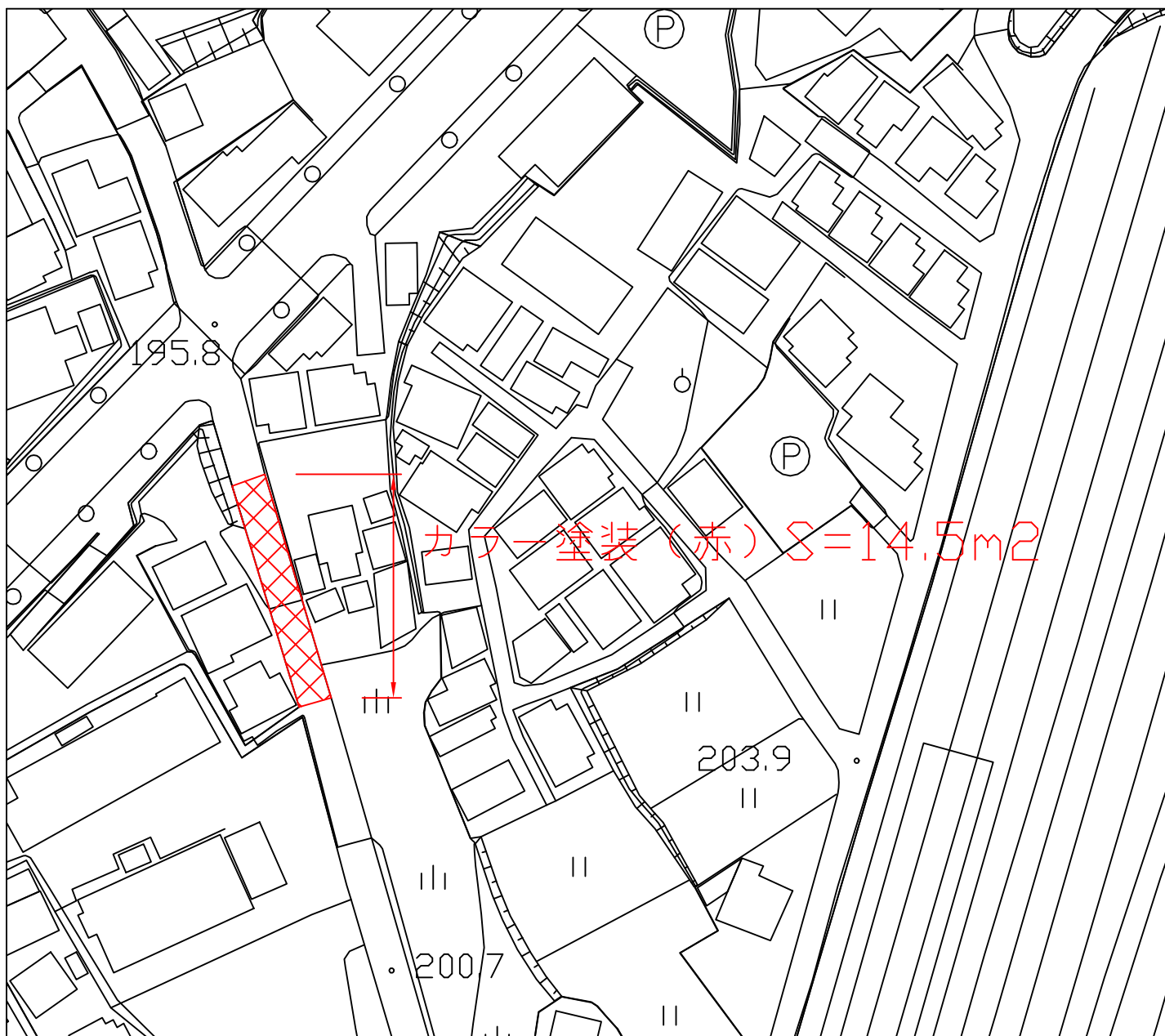


# 展開図 NTS

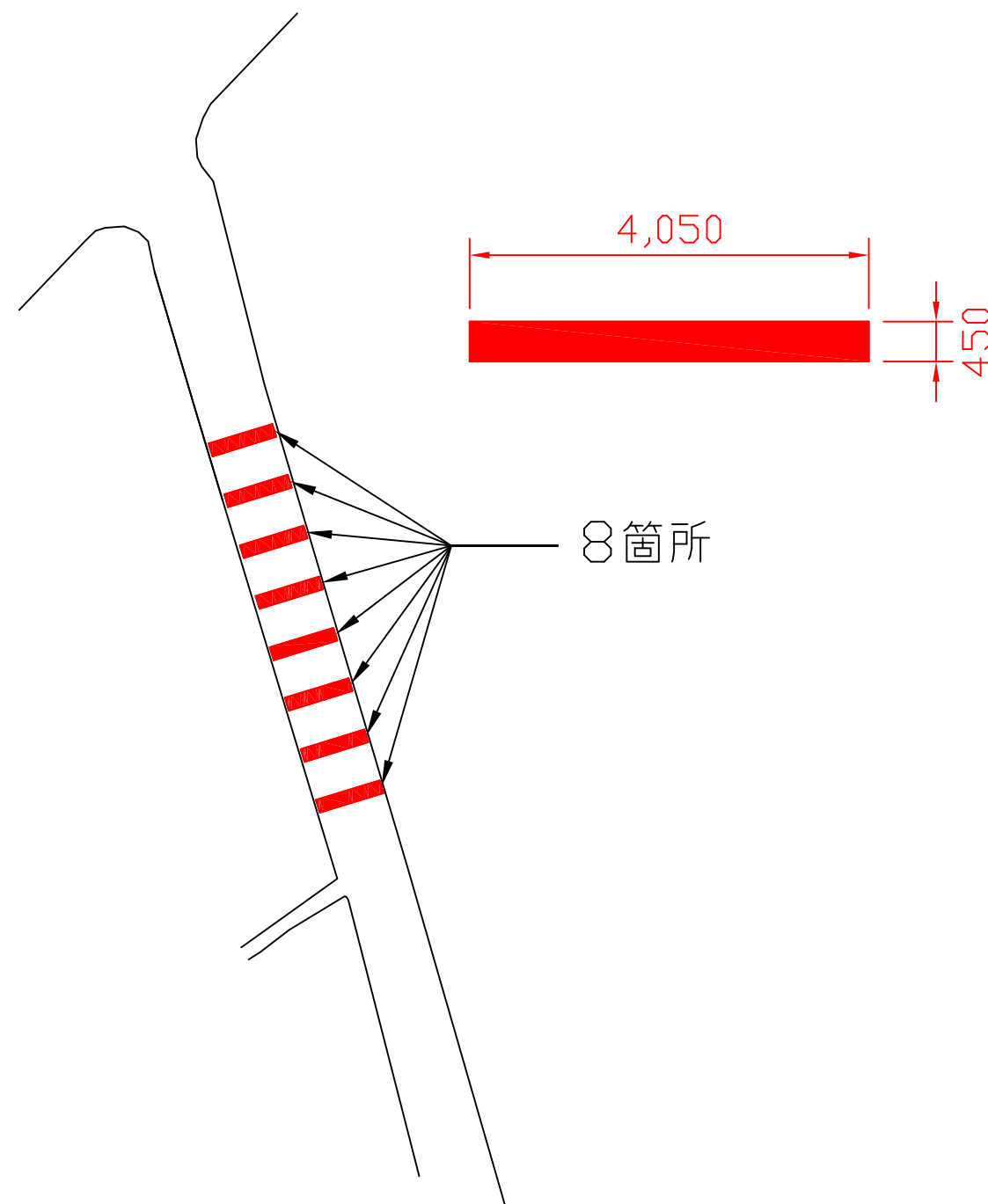


工事名	市道薦原美旗線ほか 区画線補修工事		
施工箇所名	名張市 東田原ほか 地内		
図面の種類	平面図 展開図 (名張市 結核が丘2番町 地内)		
縮尺	図示	図面番号	13
<b>名張市</b>			

平面図 NTS



展開図 NTS



工事名	市道薦原美旗線ほか 区画線補修工事		
施工箇所名	名張市 東田原ほか 地内		
図面の種類	平面図 展開図 (名張市 平尾 地内)		
縮尺	図示	図面番号	14

名張市