

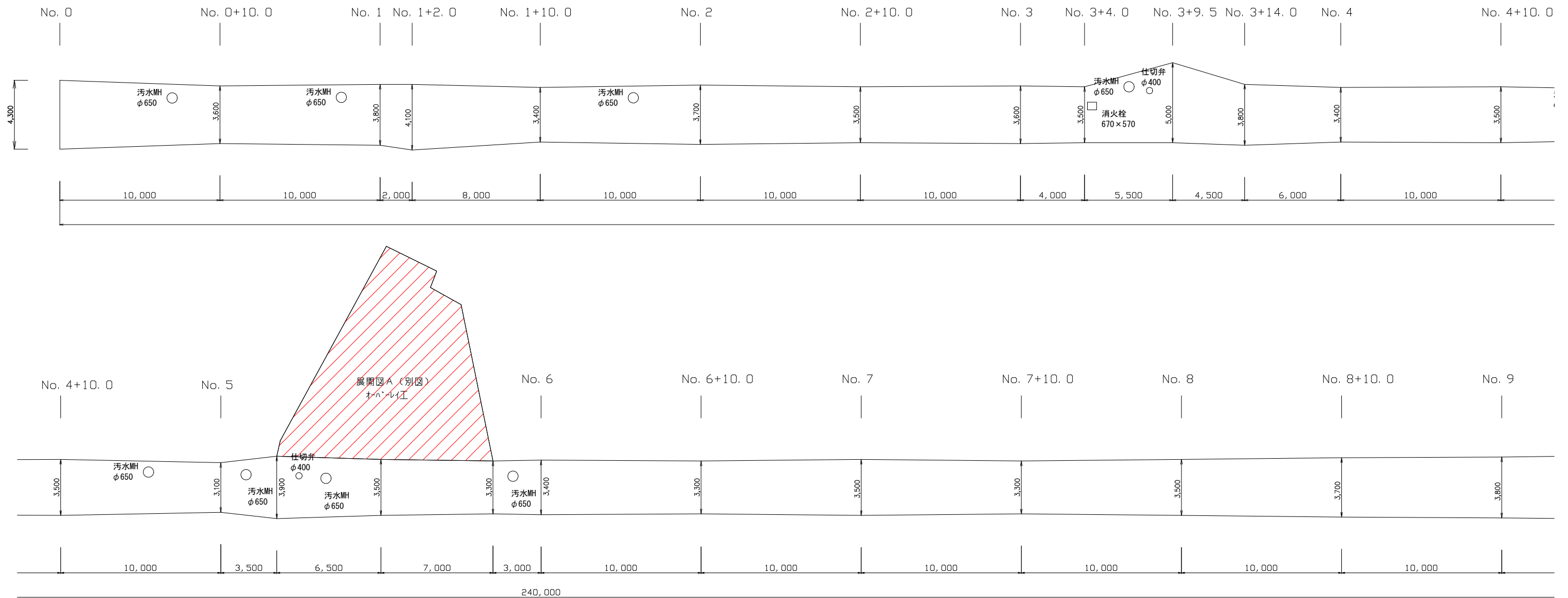
位置図 S=1:2,000



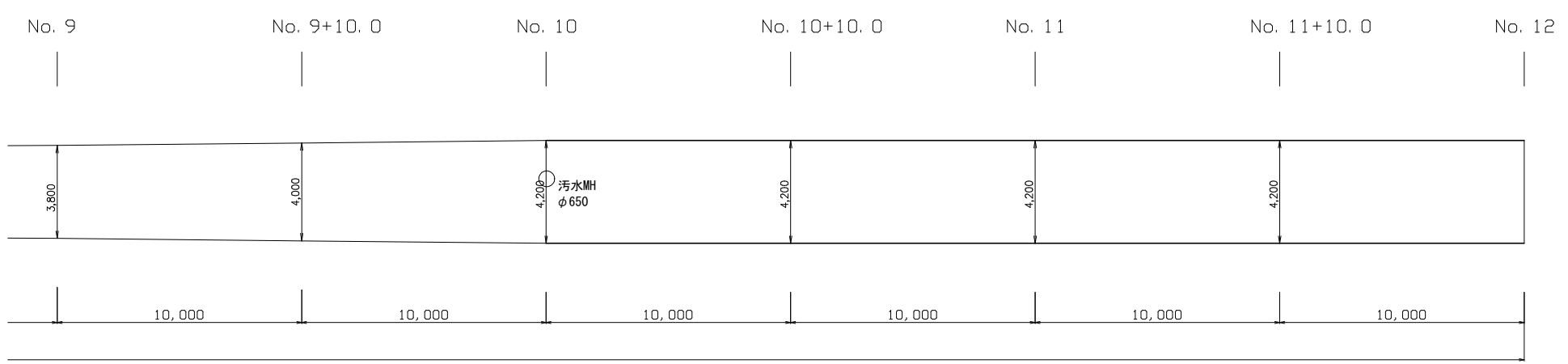
工事名	市道夏秋八幡線 舗装補修工事		
施工箇所名	名張市 八幡 地内		
図面の種類	位置図		
縮尺	図示	図面番号	1
名張市			

舗装展開図 S=1:250

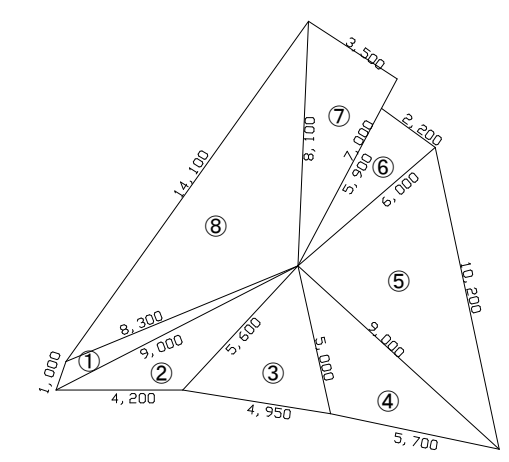
打替え工



No. 5+3.5, No. 5+10.0, No. 5+17.0

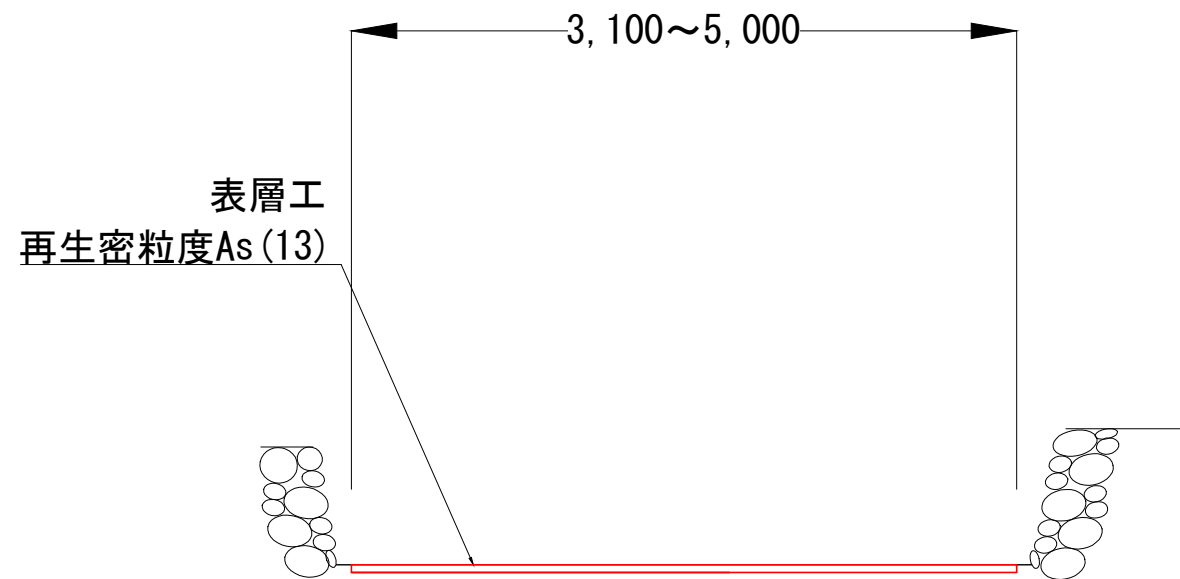


別図 展開図A (オーバーレイ工)

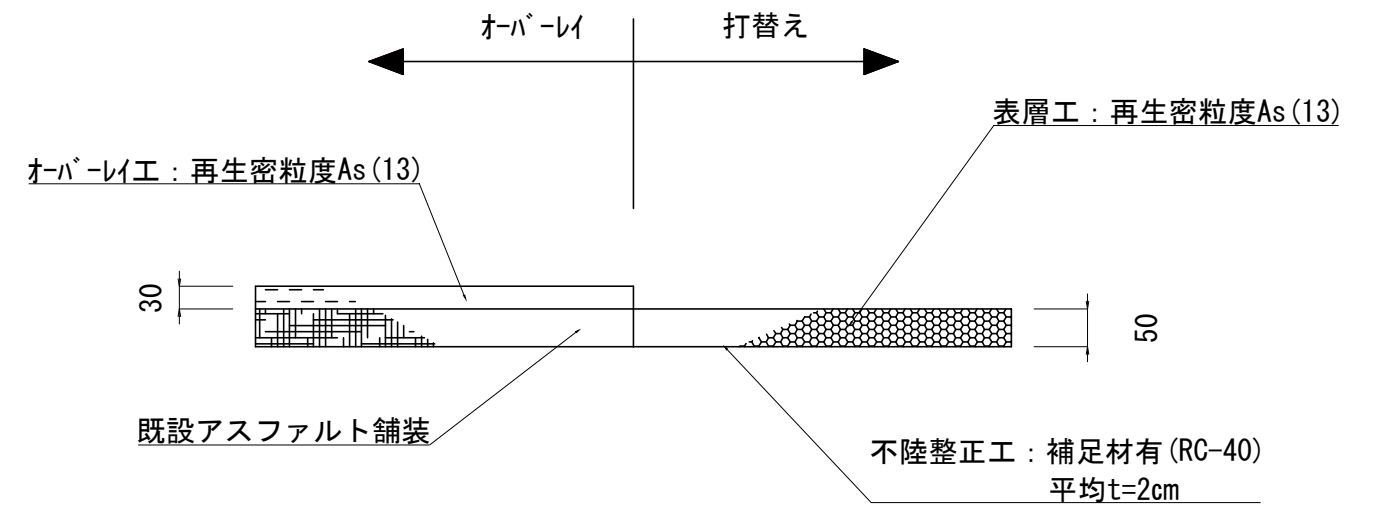


工事名	市道夏秋八幡線 舗装補修工事		
施工箇所名	名張市 八幡 地内		
図面の種類	舗装展開図		
縮尺	図示	図面番号	2
名 張 市			

標準断面図 S=1:50



舗装構成図 S=1:10



工事名	市道夏秋八幡線 舗装補修工事		
施工箇所名	名張市 八幡 地内		
図面の種類	標準断面図・舗装構成図		
縮尺	図示	図面番号	3
名 張 市			