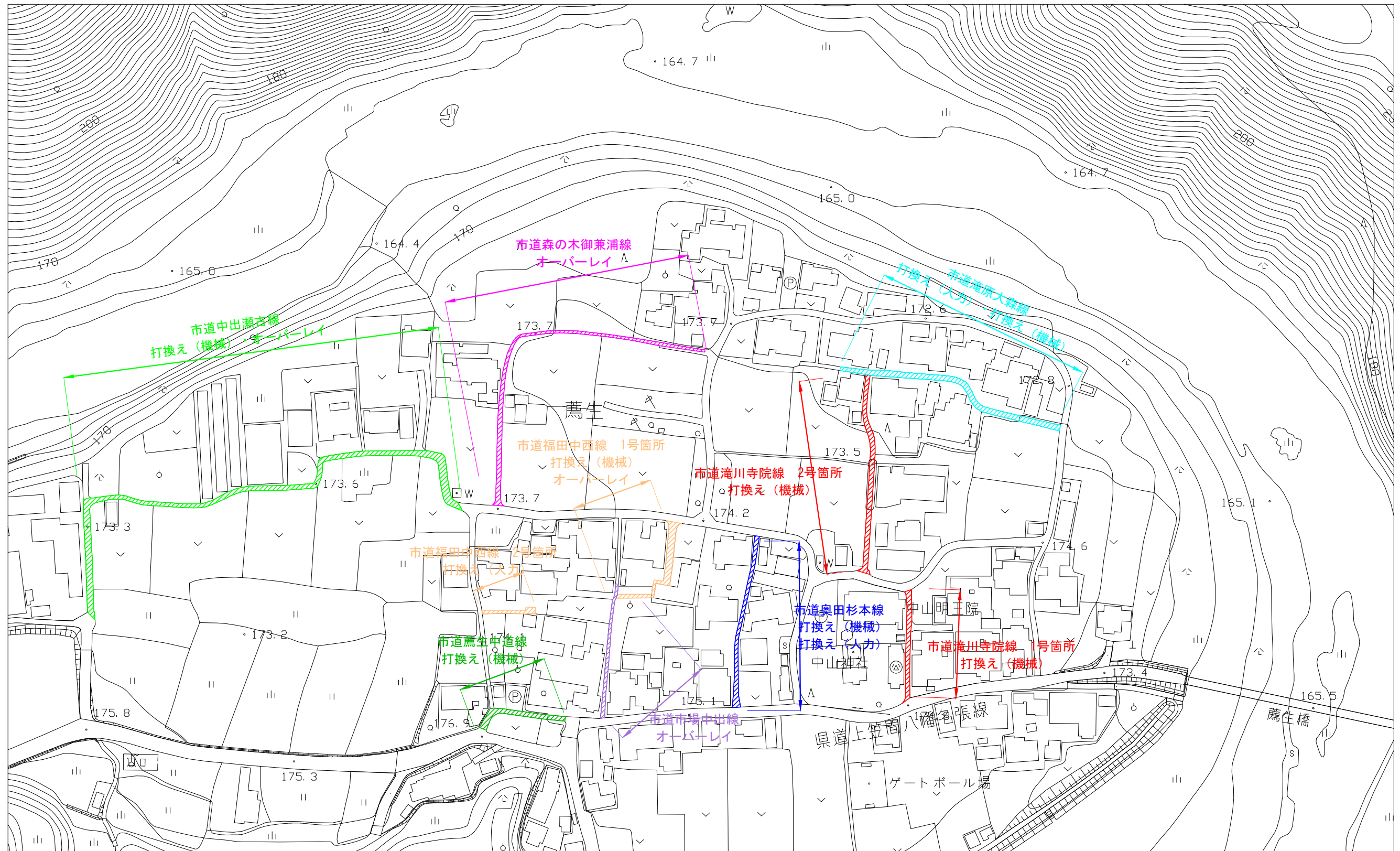


位置図 S=1:2,000



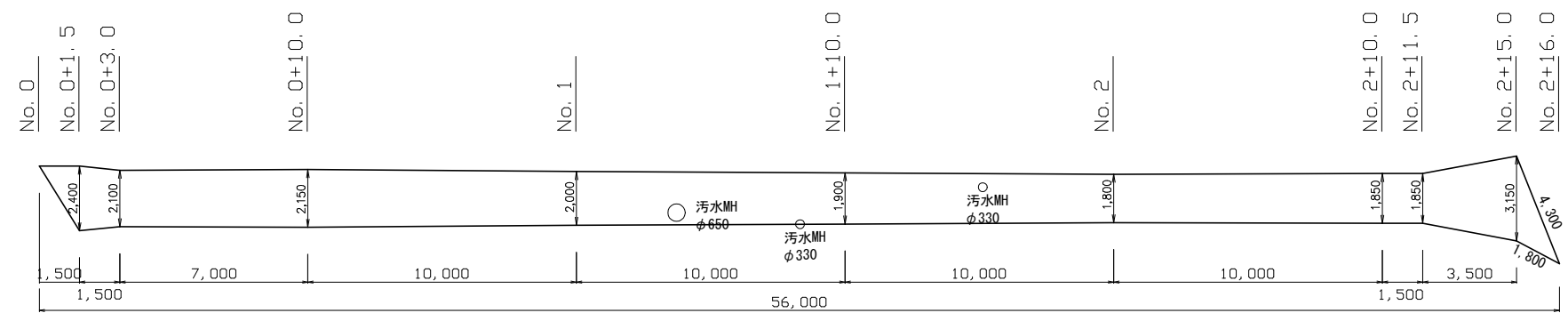
総施工延長・・・L=1031.2m

総施工面積・・・A=1922.0m²

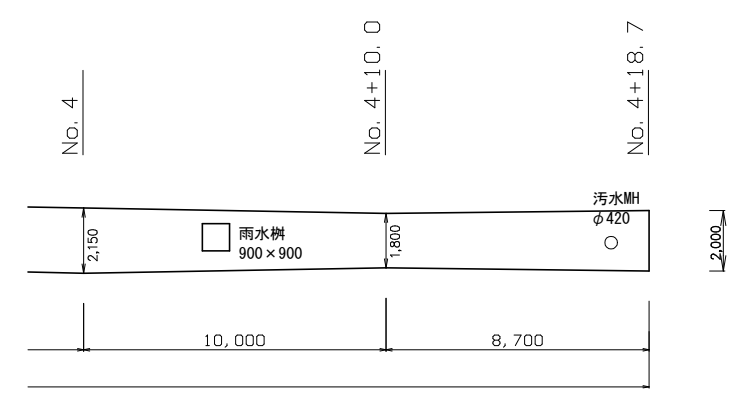
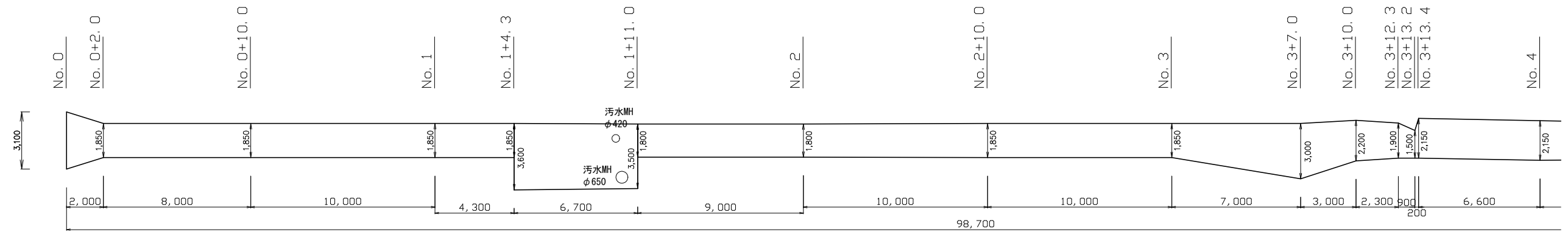
工事名	市道中出瀬古線ほか7線 舗装補修工事		
施工箇所名	名張市 薦生 地内		
図面の種類	位置図		
縮尺	図示	図面番号	1
名張市			

舗装展開図 S=1:250

市道滝川寺院線 1号箇所 打換え（機械）



市道滝川寺院線 2号箇所 打換え（機械）



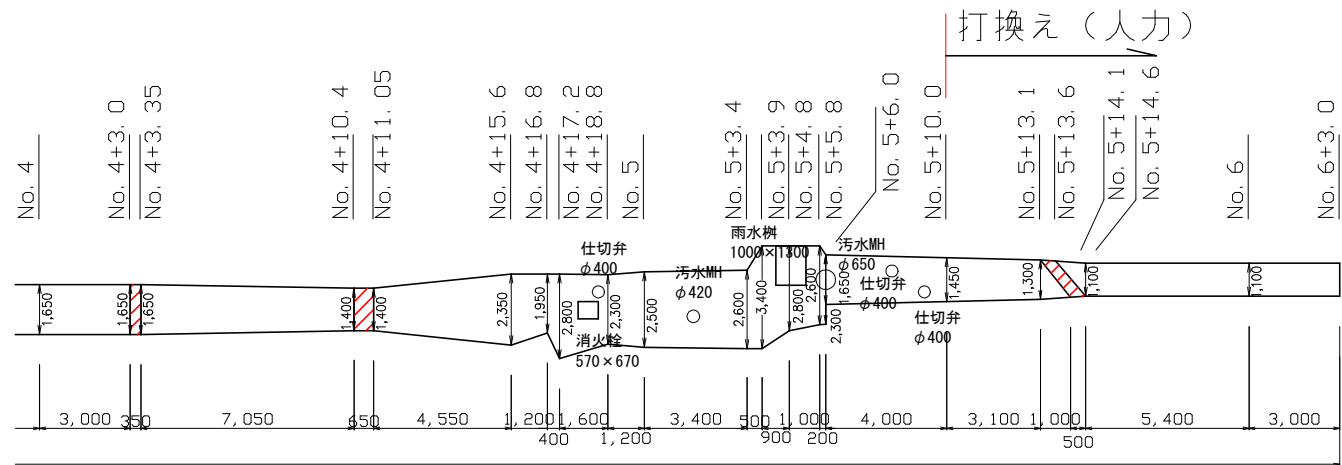
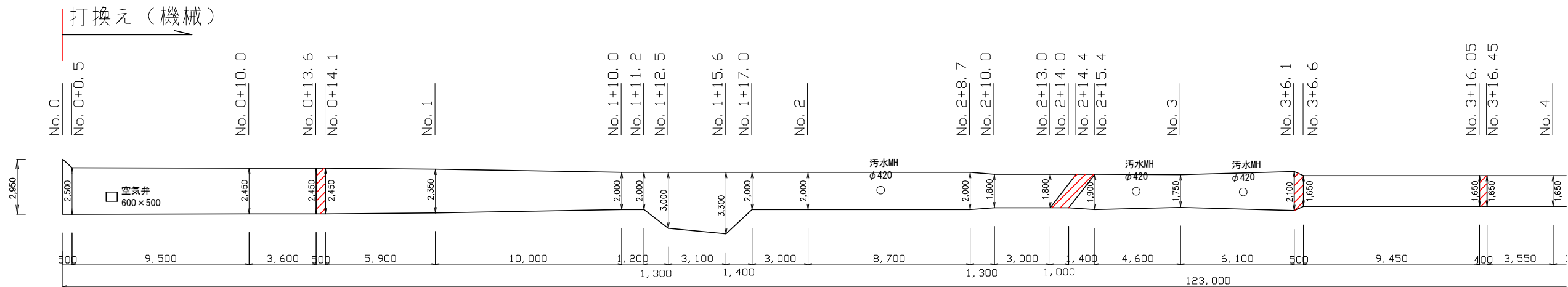
工事名	市道中出瀬古線ほか7線 舗装補修工事		
施工箇所名	名張市 薦生 地内		
図面の種類	舗装展開図		
縮尺	図示	図面番号	2
名 張 市			

市道滝原大森線

打換え（機械）・打換え（人力）


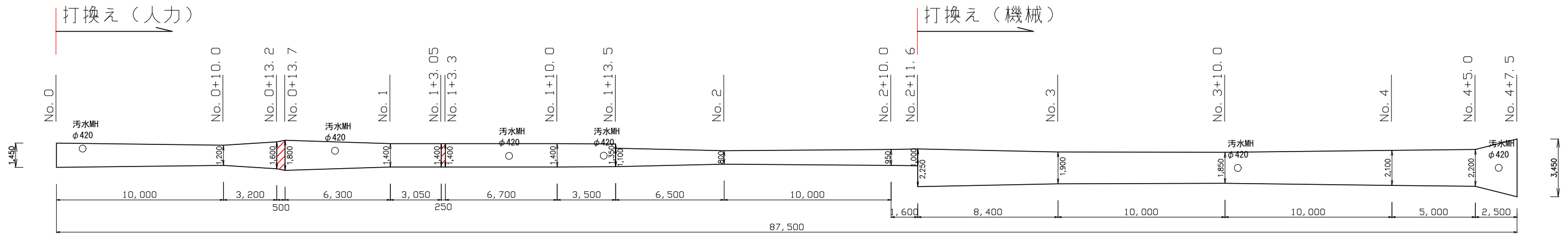
舗装展開図

S=1:250



市道奥田杉本線

打換え（機械）打換え（人力）



・・・横断側溝

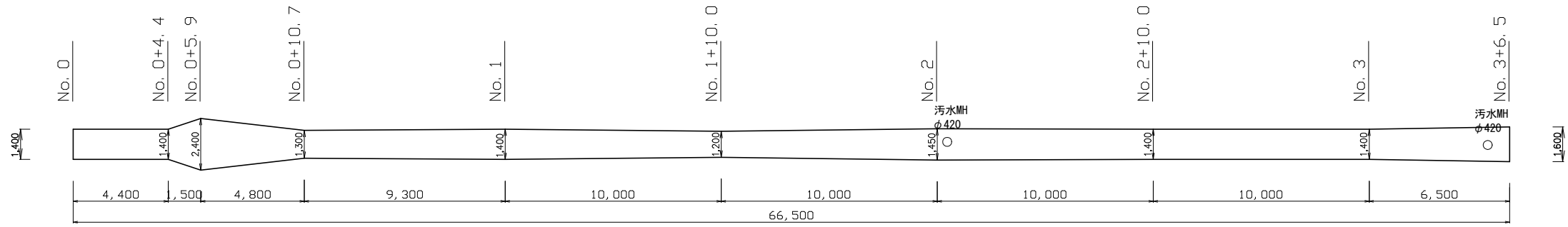
工事名	市道中出瀬古線ほか7線 舗装補修工事		
施工箇所名	名張市 蕨生 地内		
図面の種類	舗装展開図		
縮尺	図示	図面番号	3
名 張 市			

舗装展開図

S=1:250

市道市場中出線

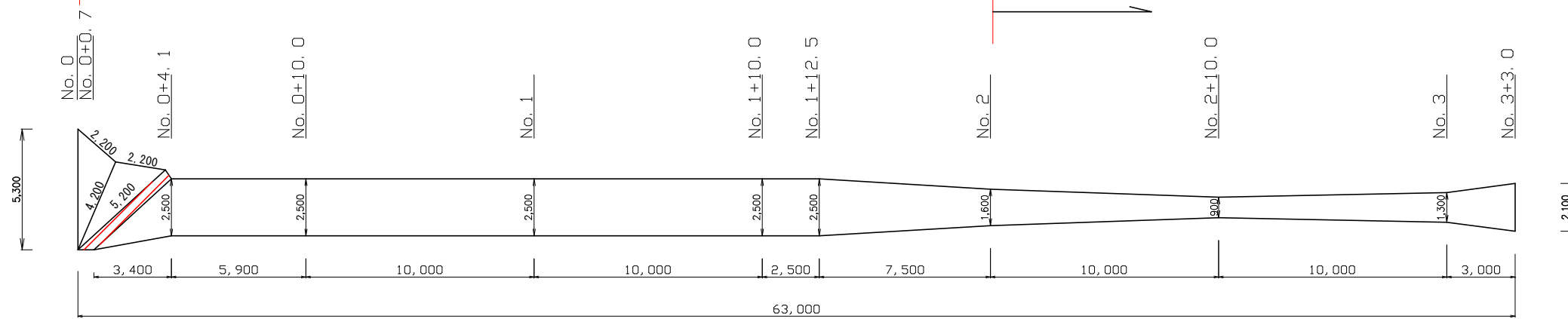
オーバーレイ



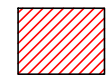
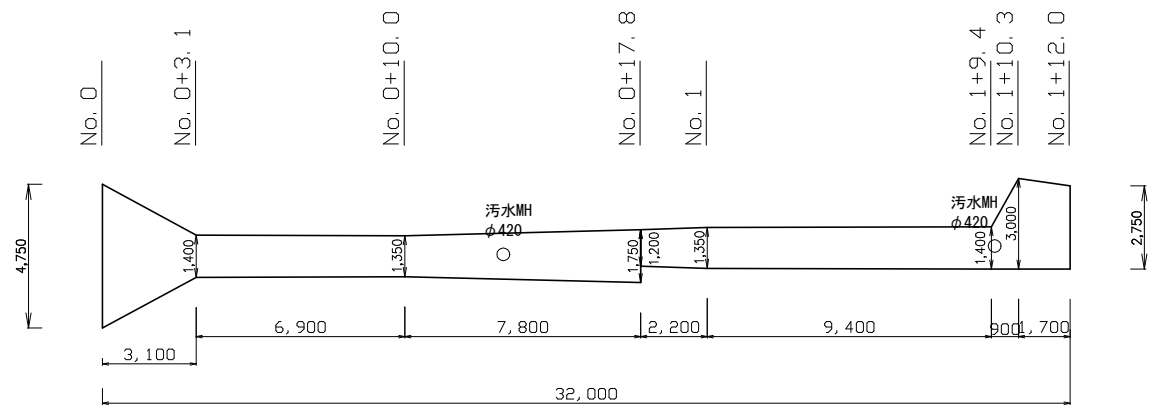
市道福田中西線 1号箇所 打換え（機械）・オーバーレイ

打換え（機械）

オーバーレイ



市道福田中西線 2号箇所 打換え（人力）



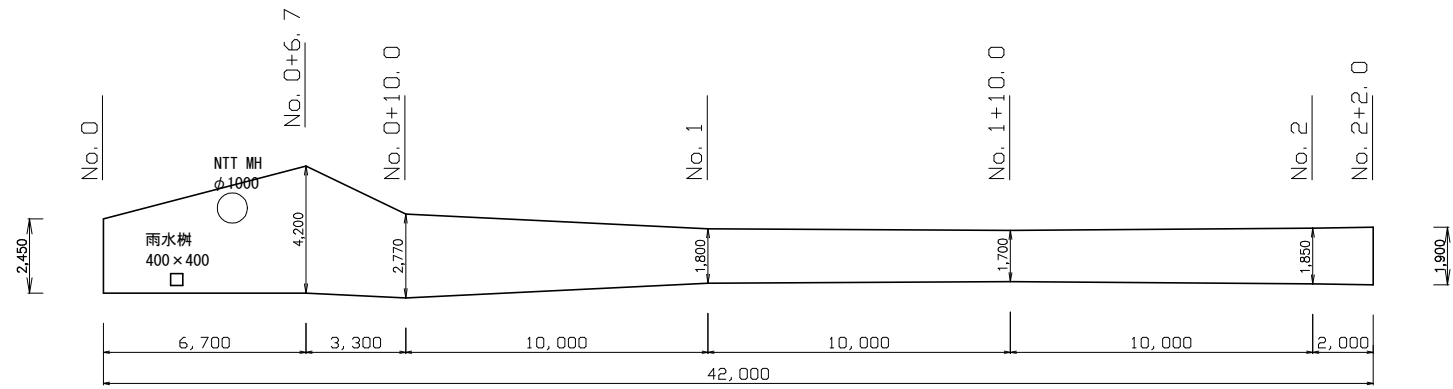
・・・横断側溝

工事名	市道中出瀬古線ほか7線 舗装補修工事		
施工箇所名	名張市 薦生 地内		
図面の種類	舗装展開図		
縮尺	図示	図面番号	4
名 張 市			

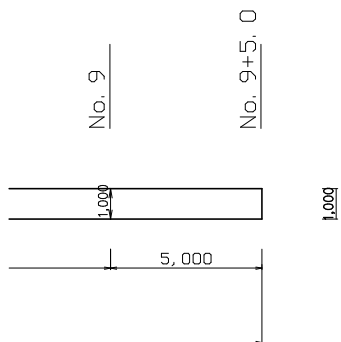
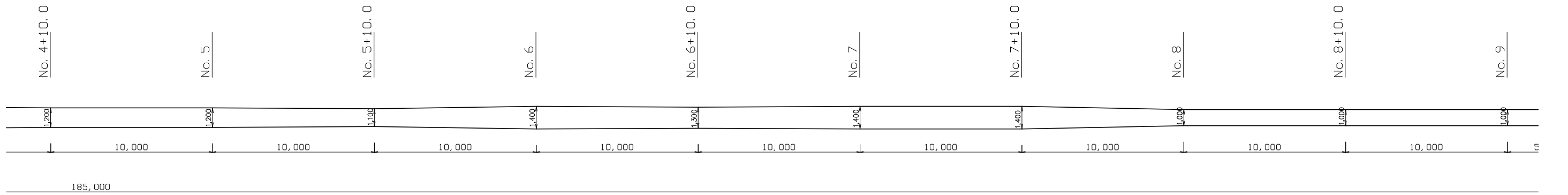
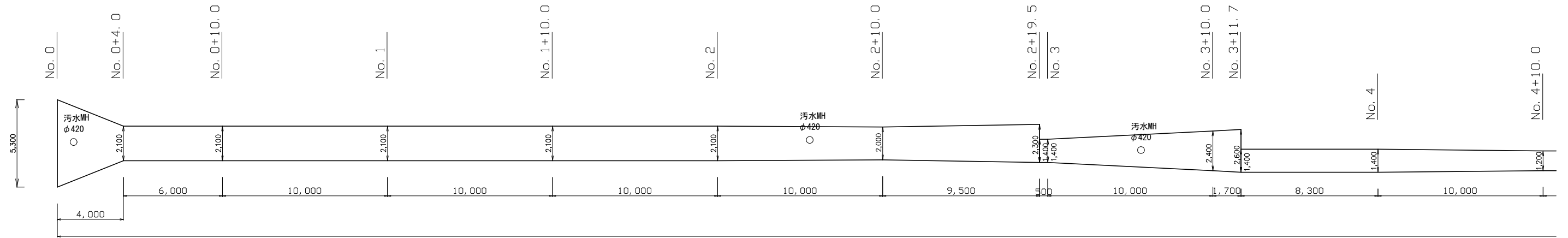
市道薦生中道線 打換え（機械）

舗装展開図

S=1:250



森の木御兼浦線 オーバーレイ



工事名	市道中出瀬古線ほか7線 舗装補修工事		
施工箇所名	名張市 薦生 地内		
図面の種類	舗装展開図		
縮尺	図示	図面番号	5
名 張 市			

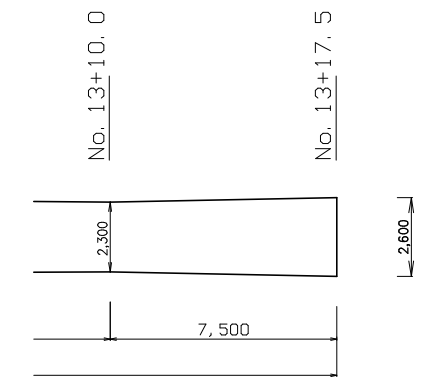
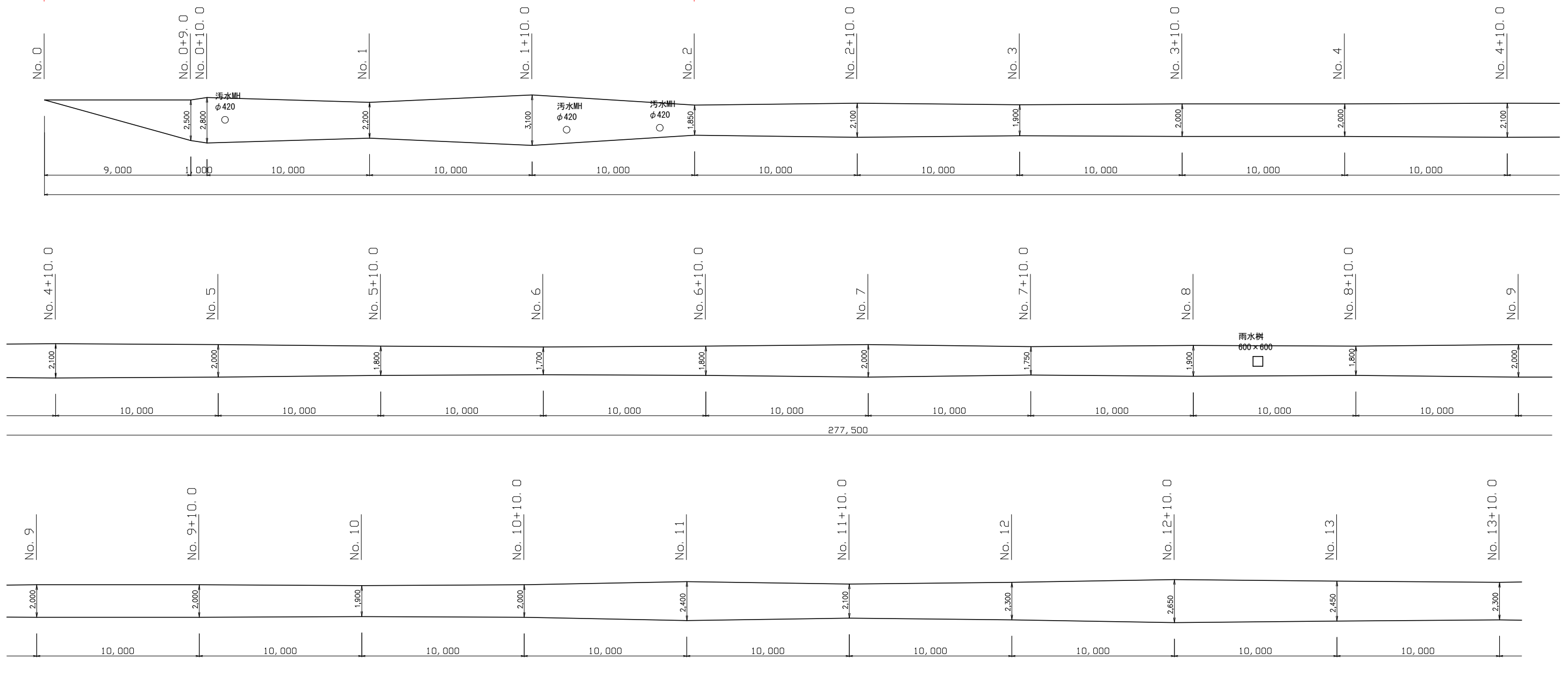
舗装展開図

S=1:250

市道中出瀬古線 打換え（機械）・オーバーレイ

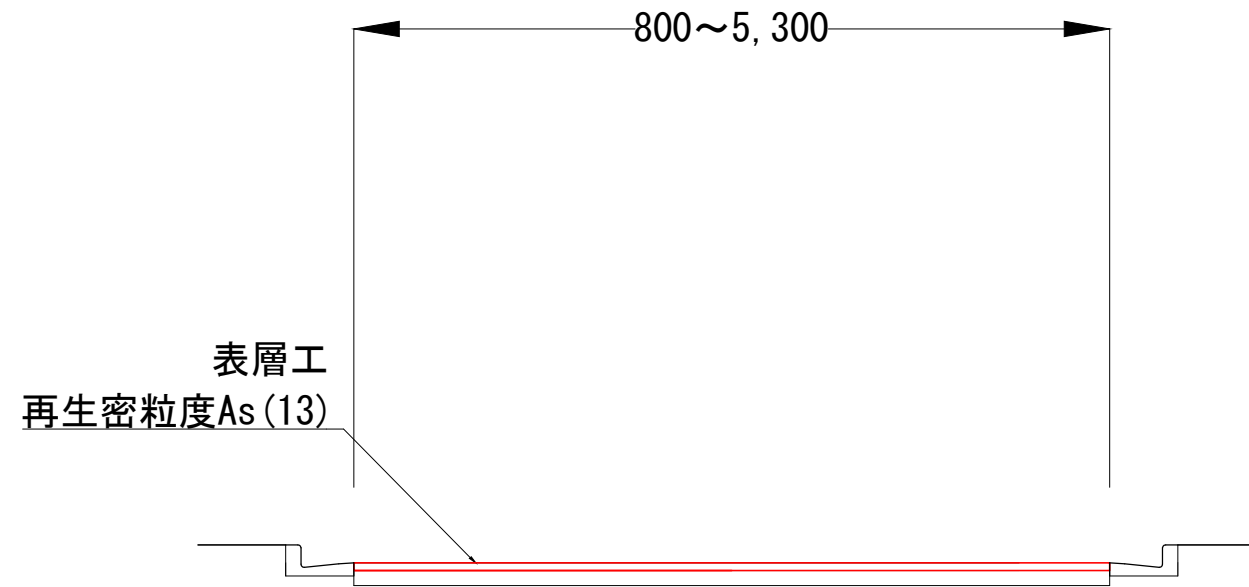
打換え（機械）

オーバーレイ



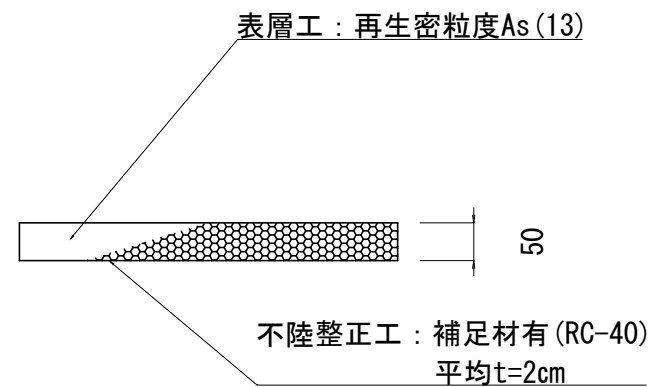
工事名	市道中出瀬古線ほか7線 舗装補修工事		
施工箇所名	名張市 薦生 地内		
図面の種類	舗装展開図		
縮尺	図示	図面番号	6
名 張 市			

標準断面図 S=1:50

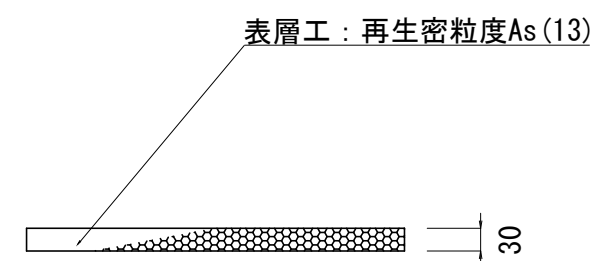


舗装構成図 S=1:10

打換え工



オーバーレイ工



工事名	市道中出瀬古線ほか7線 舗装補修工事		
施工箇所名	名張市 蕨生 地内		
図面の種類	標準断面図・舗装構成図		
縮尺	図示	図面番号	7
名 張 市			