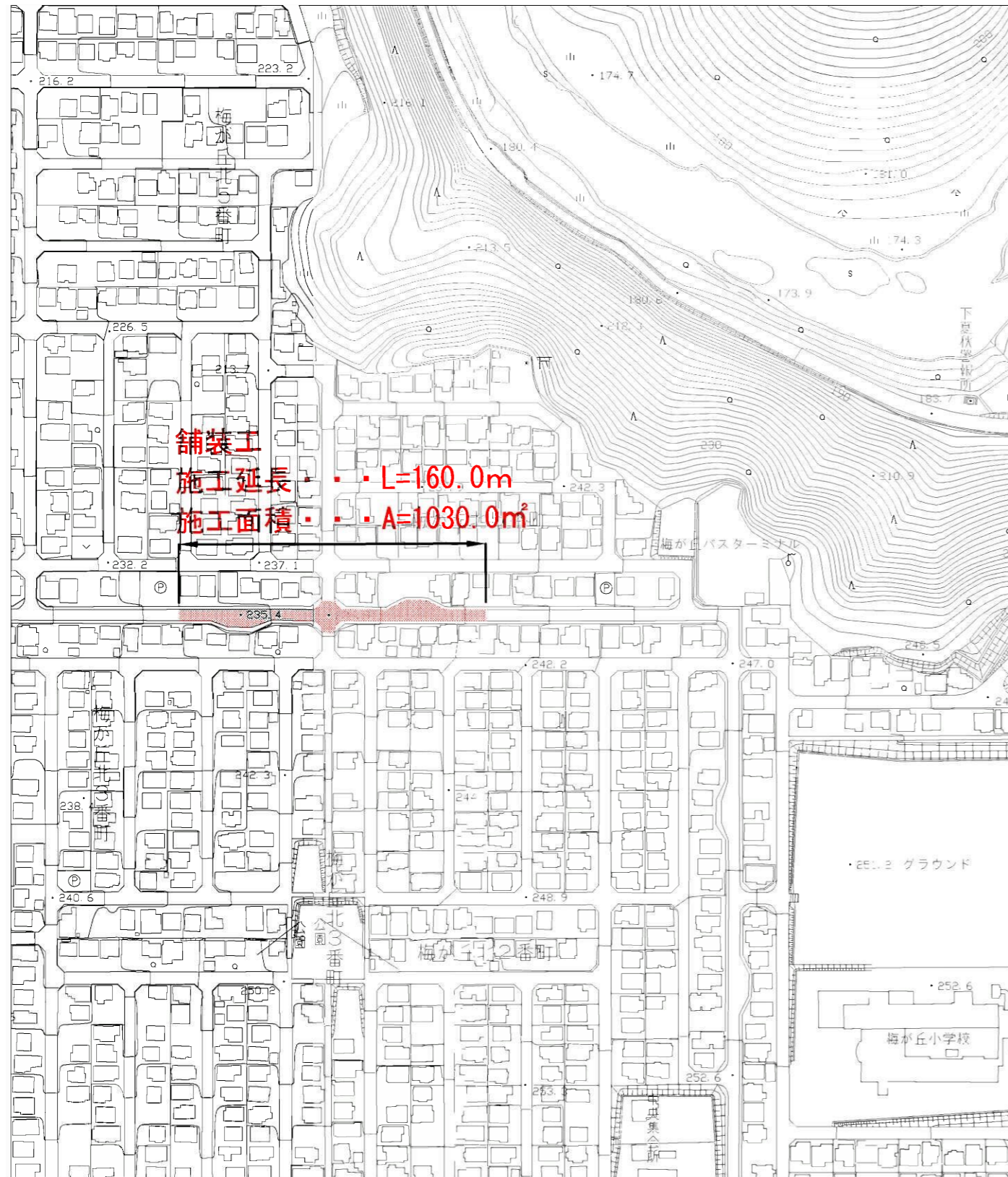


# 平面図

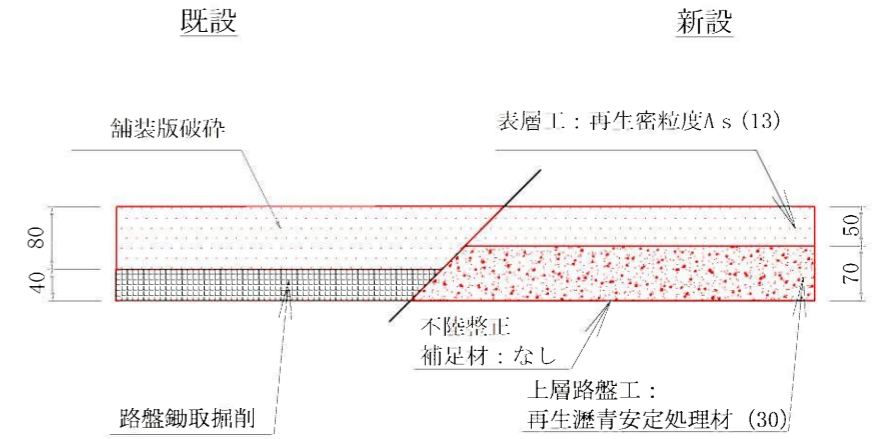
S=1:3000



舗装工  
 施工延長 L=160.0m  
 施工面積 A=1030.0m<sup>2</sup>

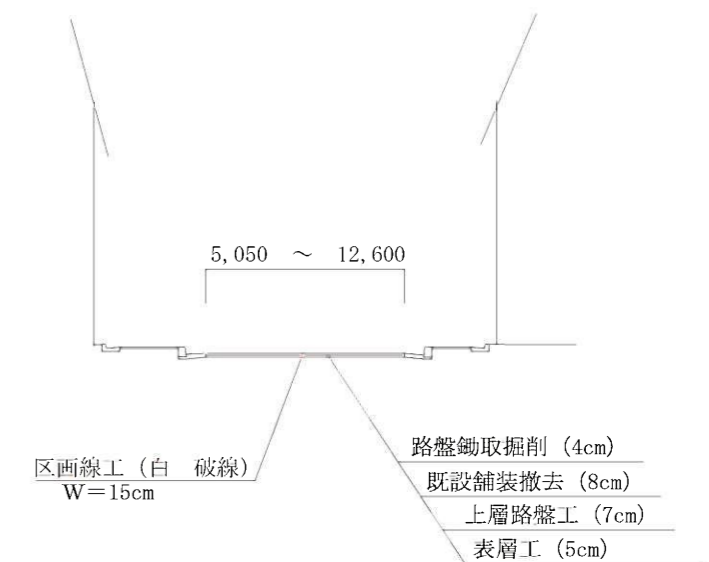
# 舗装構成図

S=1:10



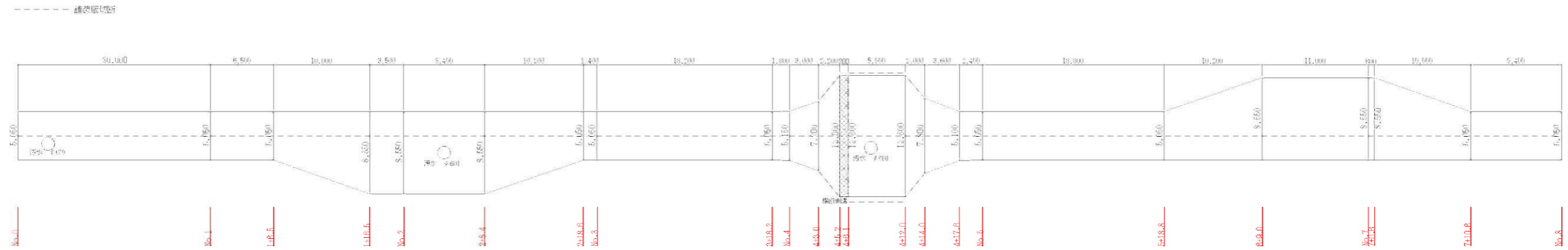
# 標準断面図

S=NON

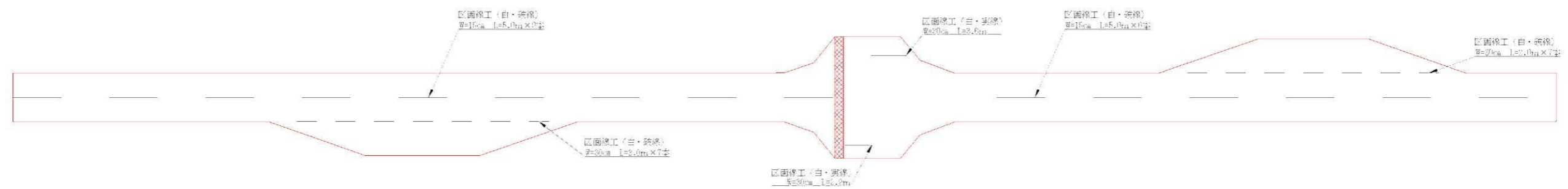


工事名	市道梅が丘北中央線 舗装補修工事		
施工箇所名	名張市 梅が丘北5番町ほか 地内		
図面の種類	平面図・舗装構成図・標準断面図		
縮尺	図示	図面番号	1
名 張 市			

# 舗装展開図 S=1:500



# 区画線展開図 S=1:500



工事名	市道梅が丘北中央線 舗装補修工事		
施工箇所名	名張市 梅が丘北5番町ほか 地内		
図面の種類	舗装展開図・区画線展開図		
縮尺	図示	図面番号	2
名 張 市			