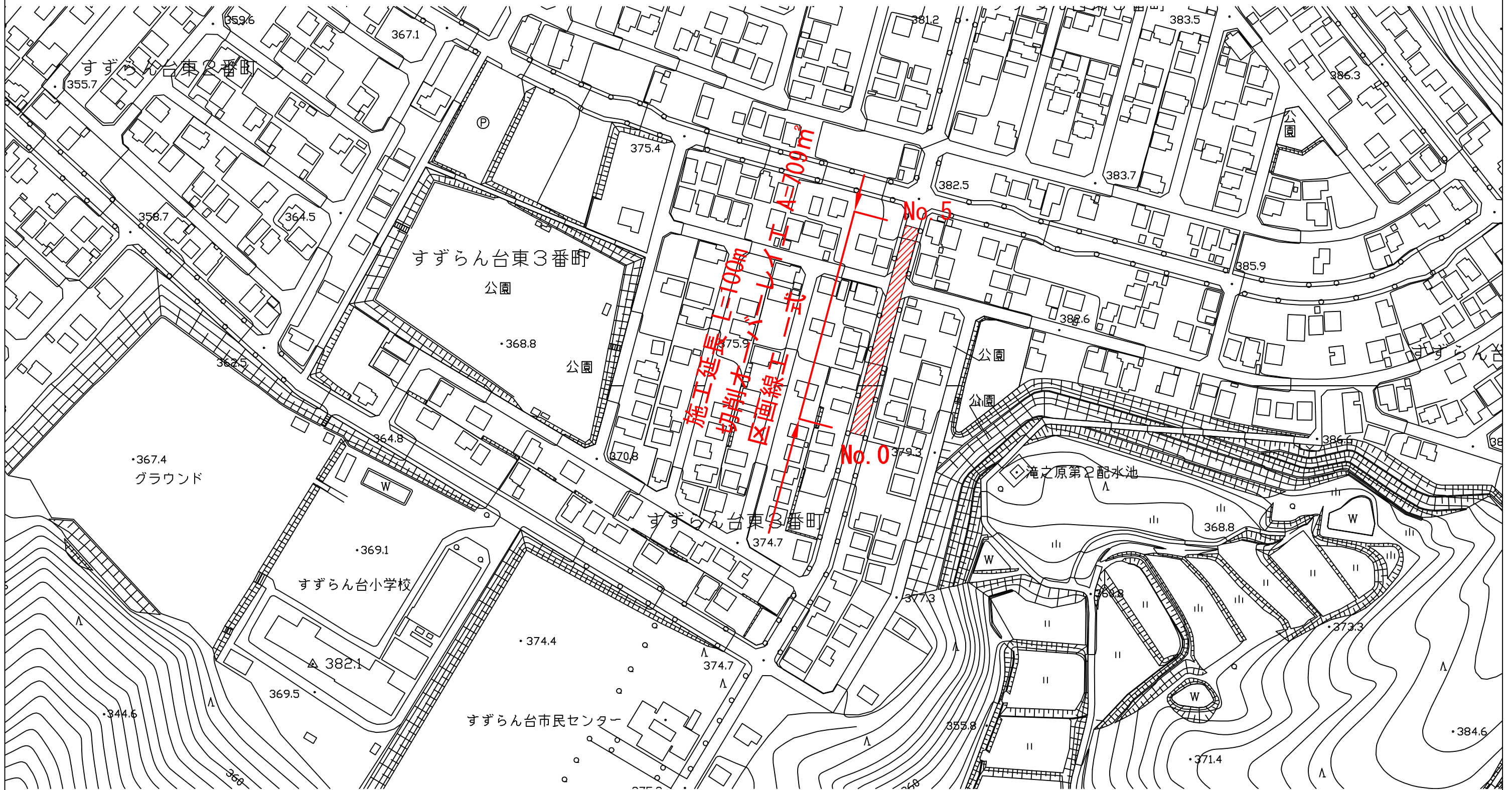


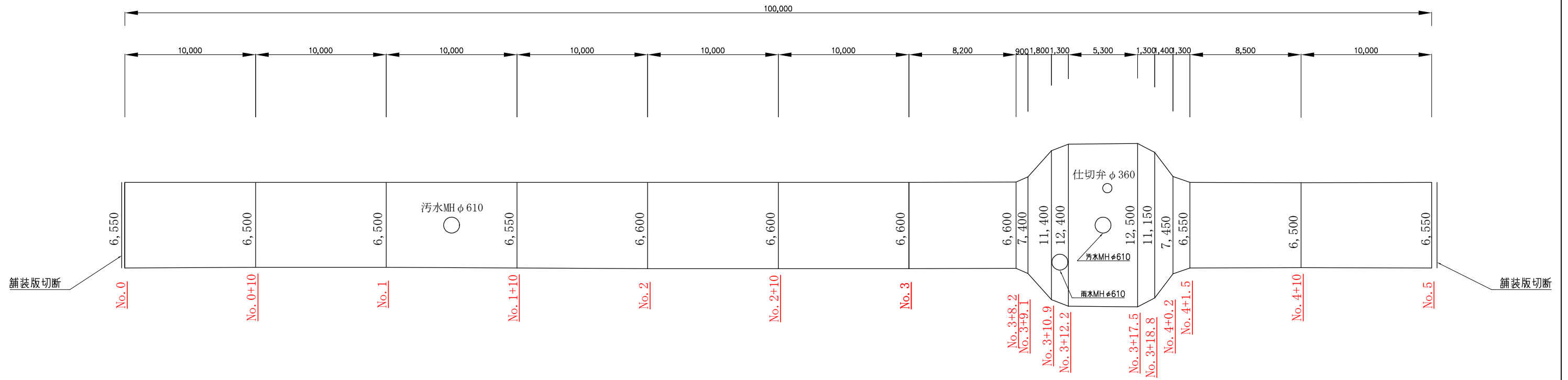
平面図

S=1:2000

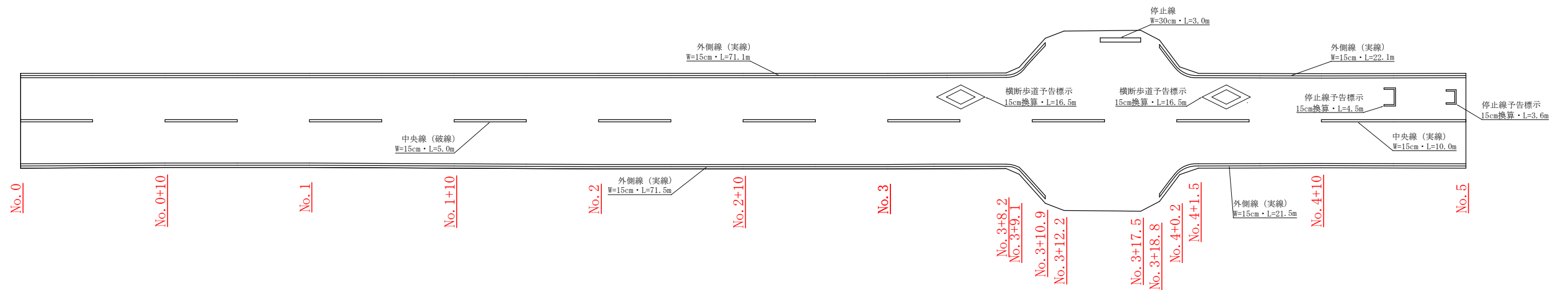


工事名	市道すずらん台4号線舗装補修工事
施工箇所名	名張市 すずらん台東3番町 地内
図面の種類	平面図
縮尺	図示 図面番号 1
名張市	

舗装展開図 S=1:300

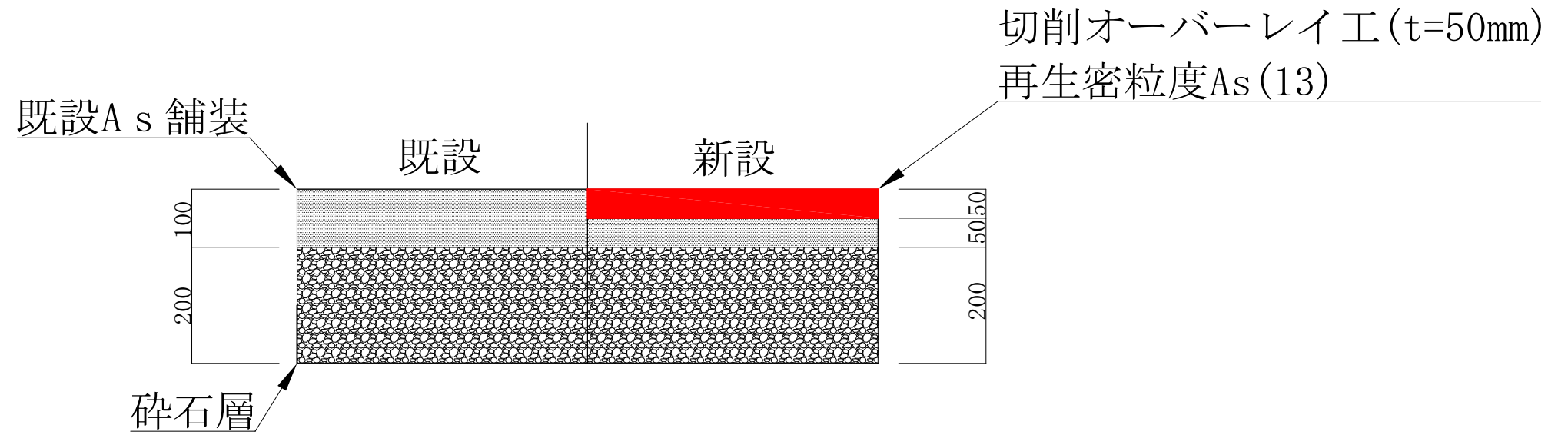


舗装展開図 S=1:Non

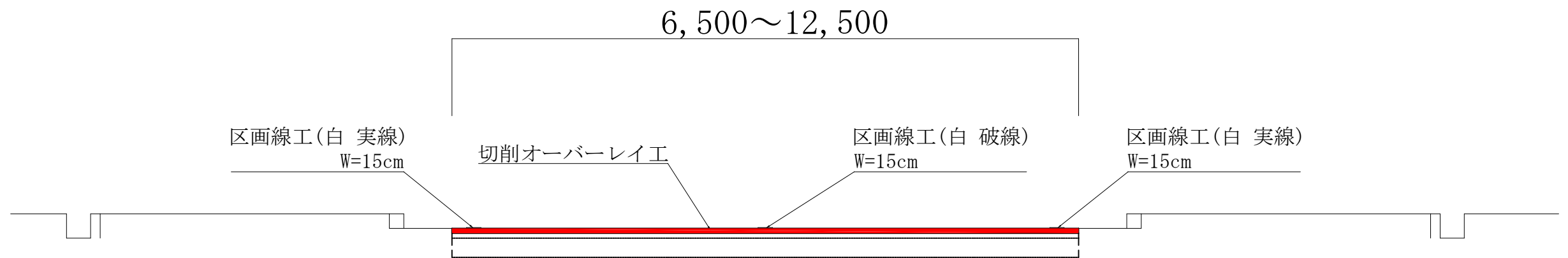


工事名	市道すずらん台4号線舗装補修工事
施工箇所名	名張市 すずらん台東3番町 地内
図面の種類	舗装展開図・区画線展開図
縮尺	図示 図面番号 2
名張市	

標準断面図 S=1:10



舗装展開図 S=1:50



工事名	市道すずらん台4号線舗装補修工事		
施工箇所名	名張市 すずらん台東3番町 地内		
図面の種類	標準断面図・舗装構成図		
縮尺	図示	図面番号	3
名張市			