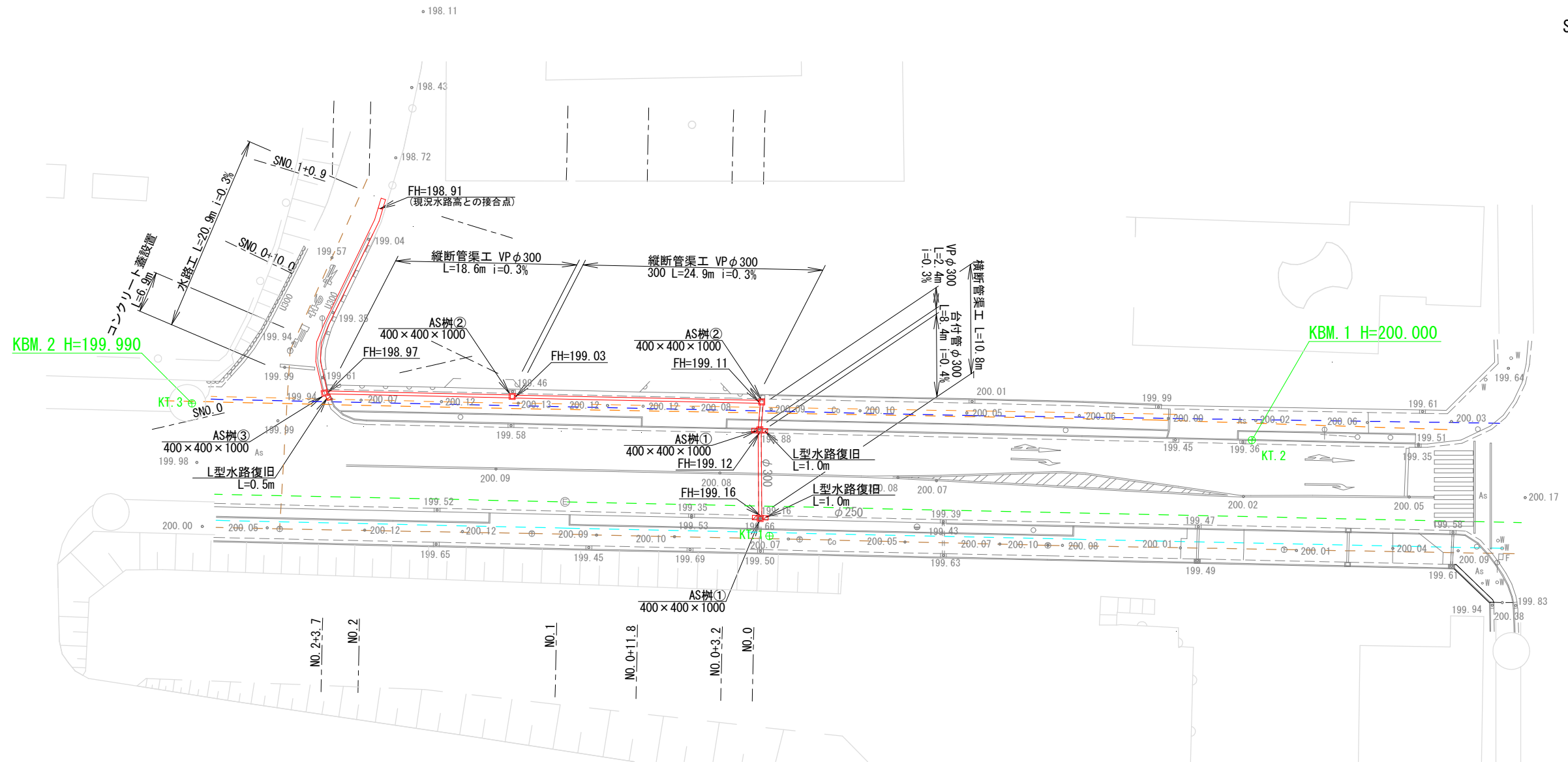


S=1:500



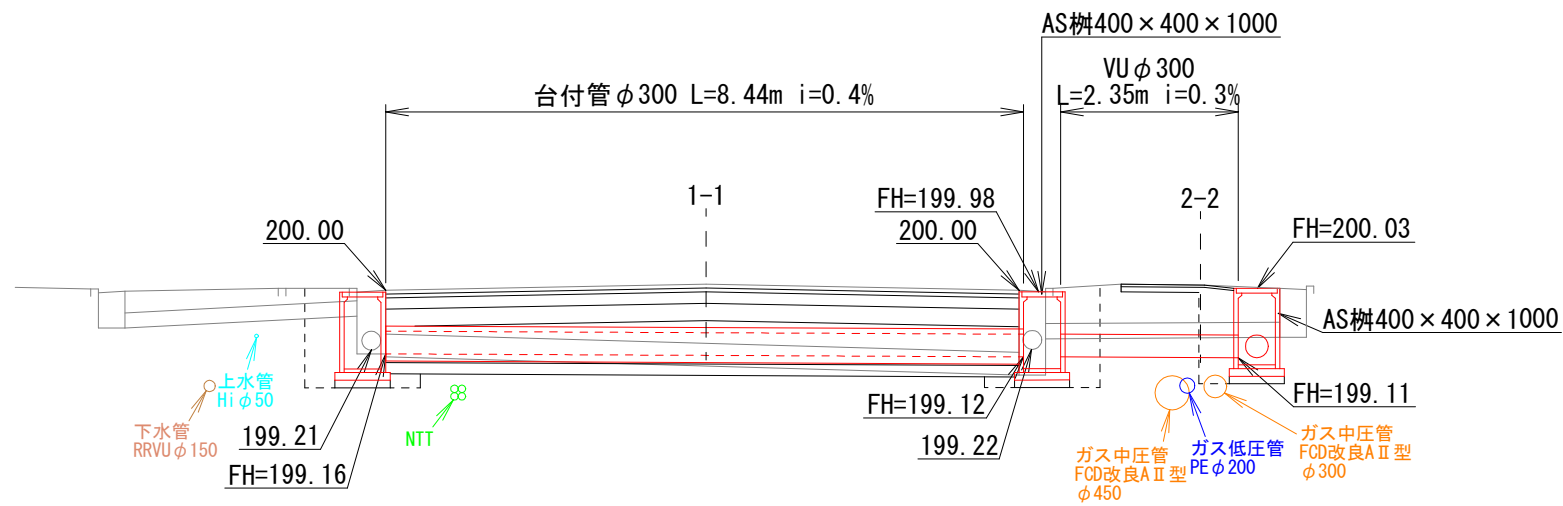
凡例

- 上水道
- 下水道
- N T T
- ガス(低圧)
- ガス(中圧)

工事名	市道名張駅桔梗が丘線雨水排水路整備工事		
施工箇所名	名張市 桔梗が丘1番町ほか 地内		
図面名	計画平面図		
縮尺	S=1:500	図面番号	1
名張市			

# 横断管渠縦断面図

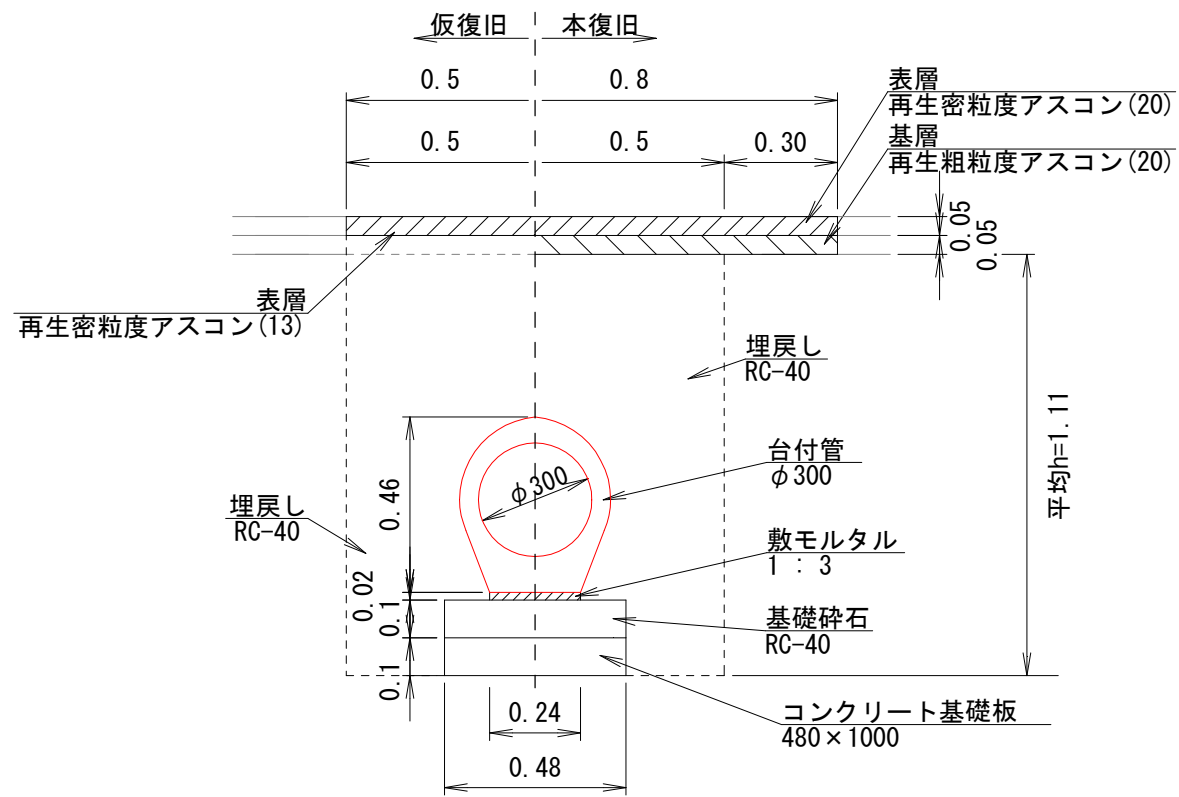
S=1/100



DL=195.00

## 断面図1-1

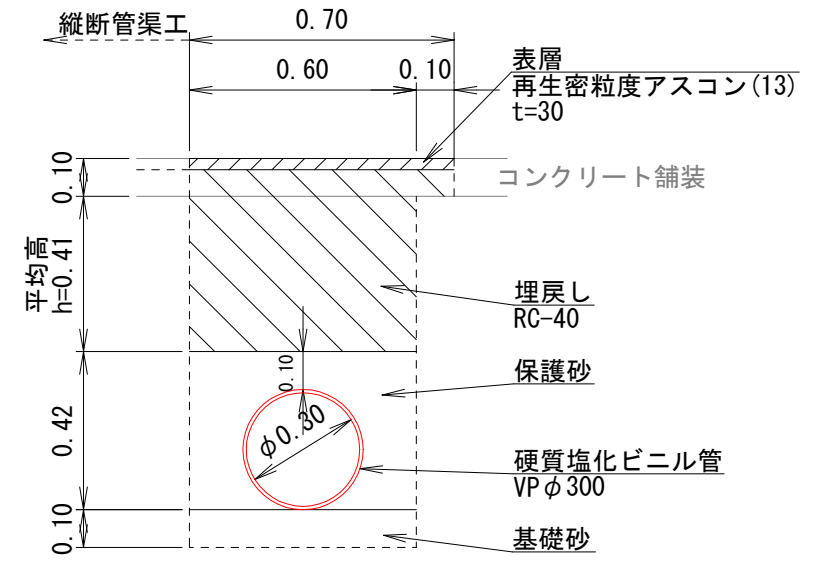
S=1/20



床堀 A=1.11m<sup>2</sup>  
埋戻し A=0.87m<sup>2</sup>

## 断面図2-2

S=1/20



床堀 A=0.56m<sup>2</sup>  
埋戻し A=0.30m<sup>2</sup>  
路盤 A=0.05m<sup>2</sup>  
保護砂 A=0.17m<sup>2</sup>  
基礎砂 A=0.06m<sup>2</sup>

### 凡例

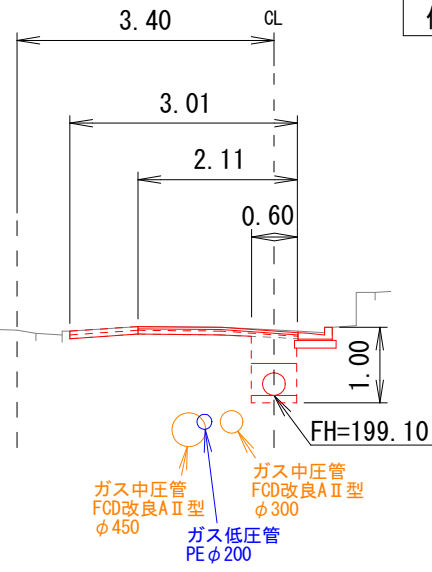
- 上水道
- 下水道
- NTT
- ガス(低压)
- ガス(中圧)

工事名	市道名張駅桔梗が丘線雨水排水路整備工事		
施工箇所名	名張市 桔梗が丘1番町ほか 地内		
図面名	横断管渠工		
縮尺	図示	図面番号	2
名張市			

NO. 0+3.2

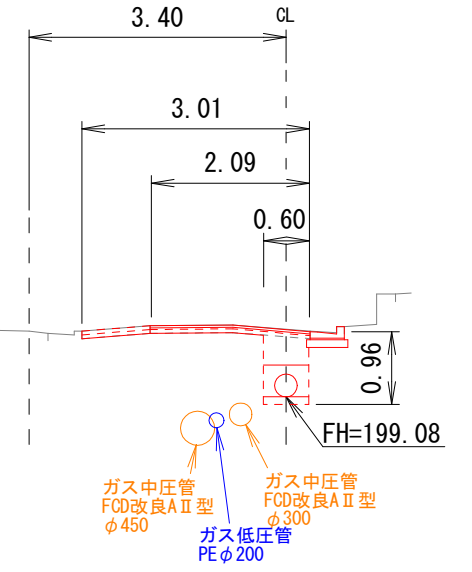
GH=199.96  
FH=

床 堀	0.58
埋 戻	0.34 (0.35)
基礎砂	0.06
保護砂	0.17



NO. 0+11.8

GH=199.95  
FH=



DL=195.00

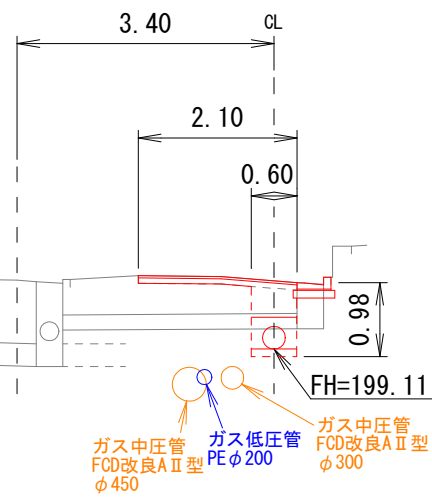
DL=195.00

床 堀	0.60
埋 戻	0.37 (0.37)
基礎砂	0.06
保護砂	0.17

NO. 0

GH=199.95  
FH=

床 堀	0.60
埋 戻	0.37
基礎砂	0.06
保護砂	0.17



DL=195.00

凡例

- 上水道
- 下水道
- NTT
- ガス(低圧)
- ガス(中圧)

工事名	市道名張駅桔梗が丘線雨水排水路整備工事		
施工箇所名	名張市 桔梗が丘1番町ほか 地内		
図面名	縦断管渠断面図(1/2)		
縮 尺	S=1:100	図面番号	3
名 張 市			

NO. 2

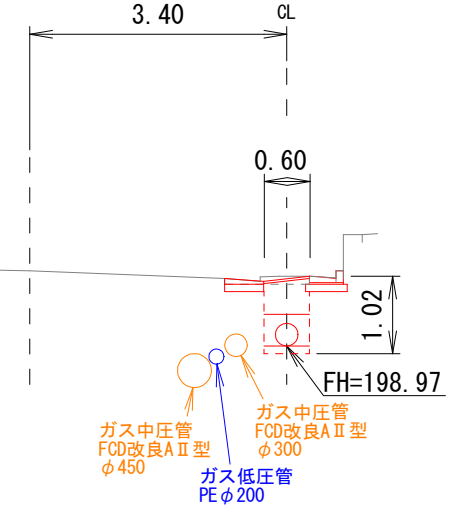
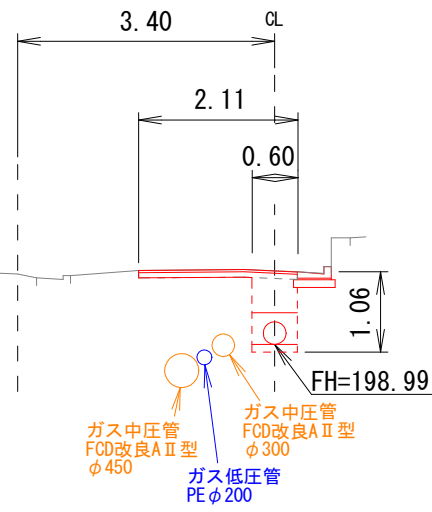
GH=199.92  
FH=

床 堀	0.64
埋 戻	0.41
基礎砂	0.06
保護砂	0.17

NO. 2+3.7

GH=199.92  
FH=

床 堀	0.66
埋 戻	0.26
基礎砂	0.06
保護砂	0.17



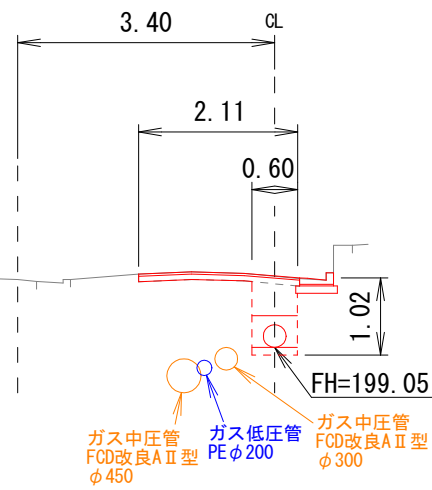
DL=195.00

DL=195.00

NO. 1

GH=199.95  
FH=

床 堀	0.63
埋 戻	0.40
基礎砂	0.06
保護砂	0.17



凡例

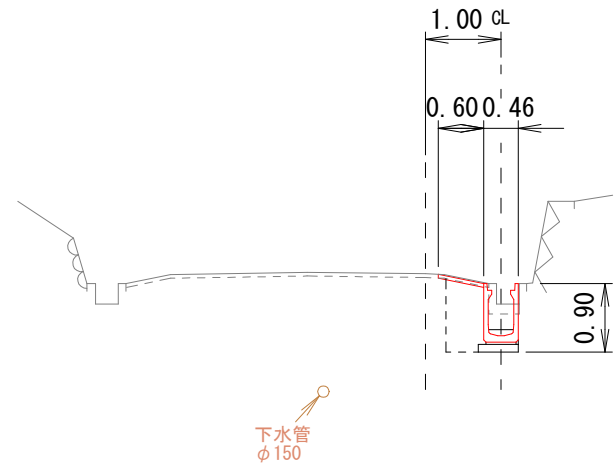
- 上水道
- 下水道
- N T T
- ガス(低圧)
- ガス(中圧)

DL=195.00

工事名	市道名張駅桔梗が丘線雨水排水路整備工事		
施工箇所名	名張市 桔梗が丘1番町ほか 地内		
図面名	縦断管渠断面図(2/2)		
縮 尺	S=1:100	図面番号	4
名 張 市			

SNO. 0+10.0

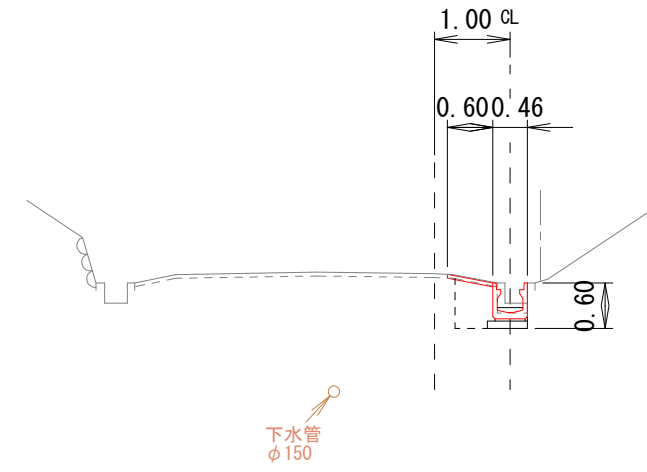
GH=199.68  
FH=



床 堀	0.72
埋 戻	0.45
舗 装	0.60

SNO. 1+0.9

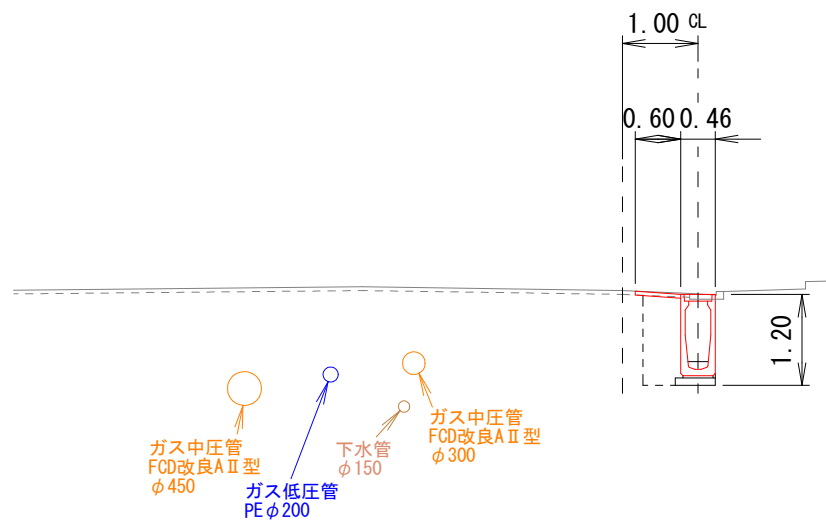
GH=199.27  
FH=



床 堀	0.42
埋 戻	0.30
舗 装	0.60

SNO. 0

GH=199.94  
FH=



床 堀	1.12
埋 戻	0.58
舗 装	0.60

凡例

- 下水道
- ガス(低圧)
- ガス(中圧)

工事名	市道名張駅桔梗が丘線雨水排水路整備工事		
施工箇所名	名張市 桔梗が丘1番町ほか 地内		
図面名	水路工断面図		
縮 尺	S=1:100	図面番号	5
名 張 市			

DL=195.00


DL=195.00

DL=195.00

### 水路敷設縦断面図

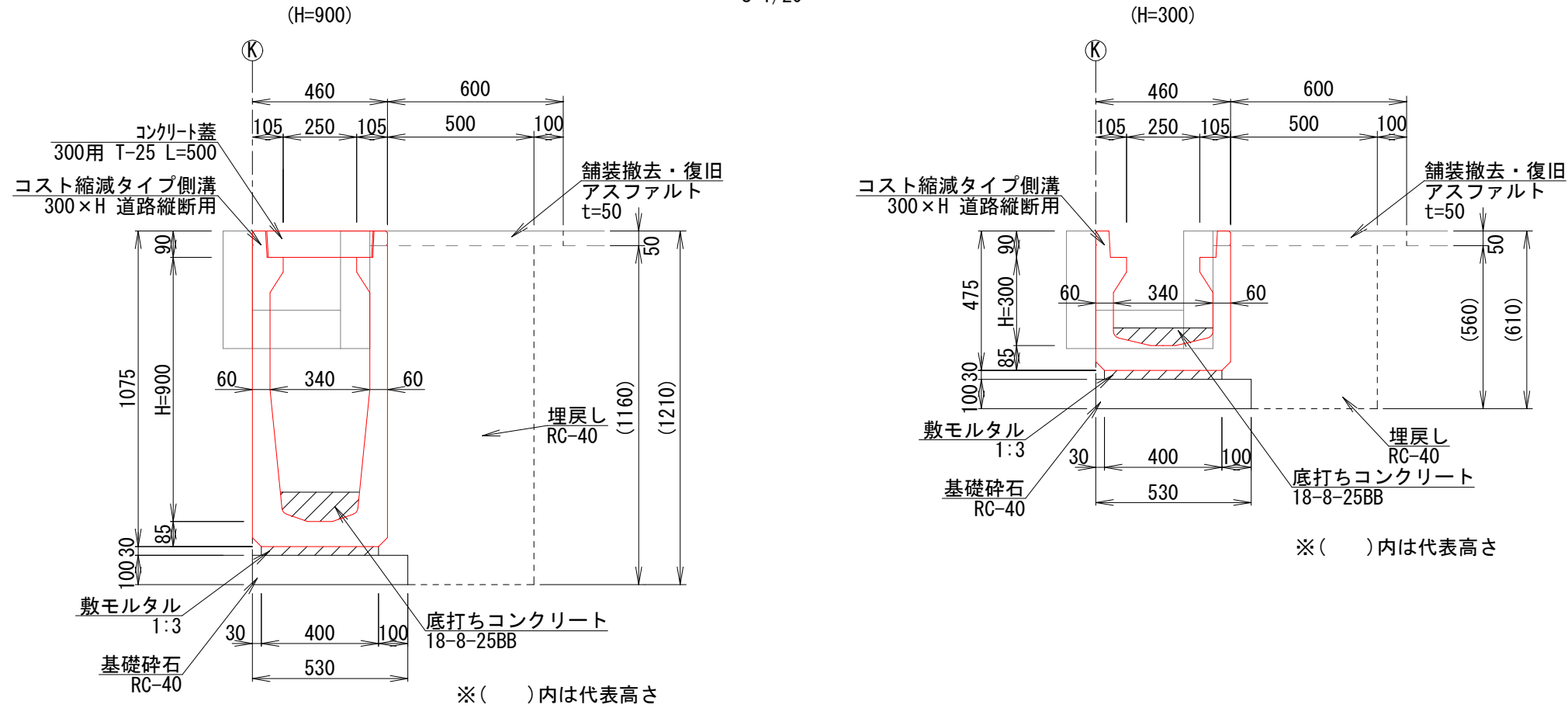
HS=1/100  
VS=1/50

コスト縮減タイプ側溝 L=20.9m



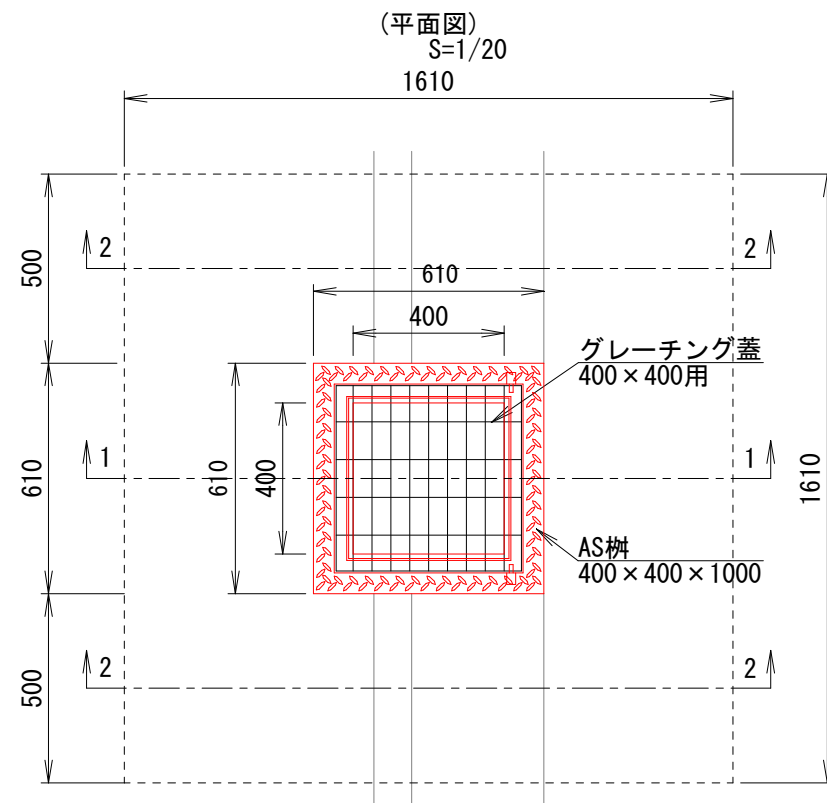
### 水路敷設横断面図

S=1/20

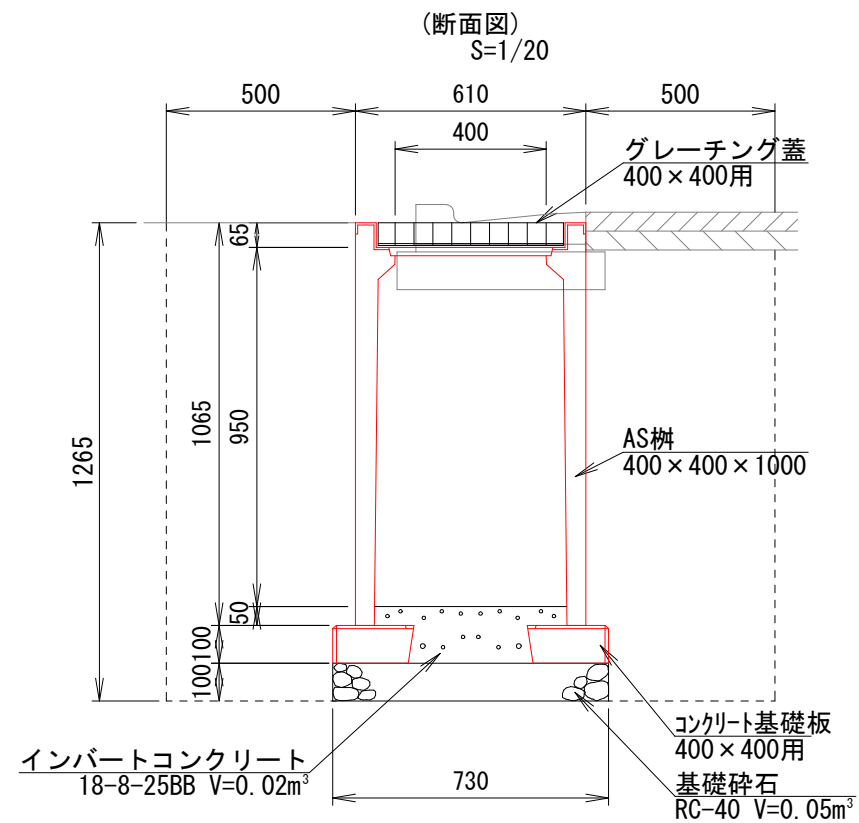
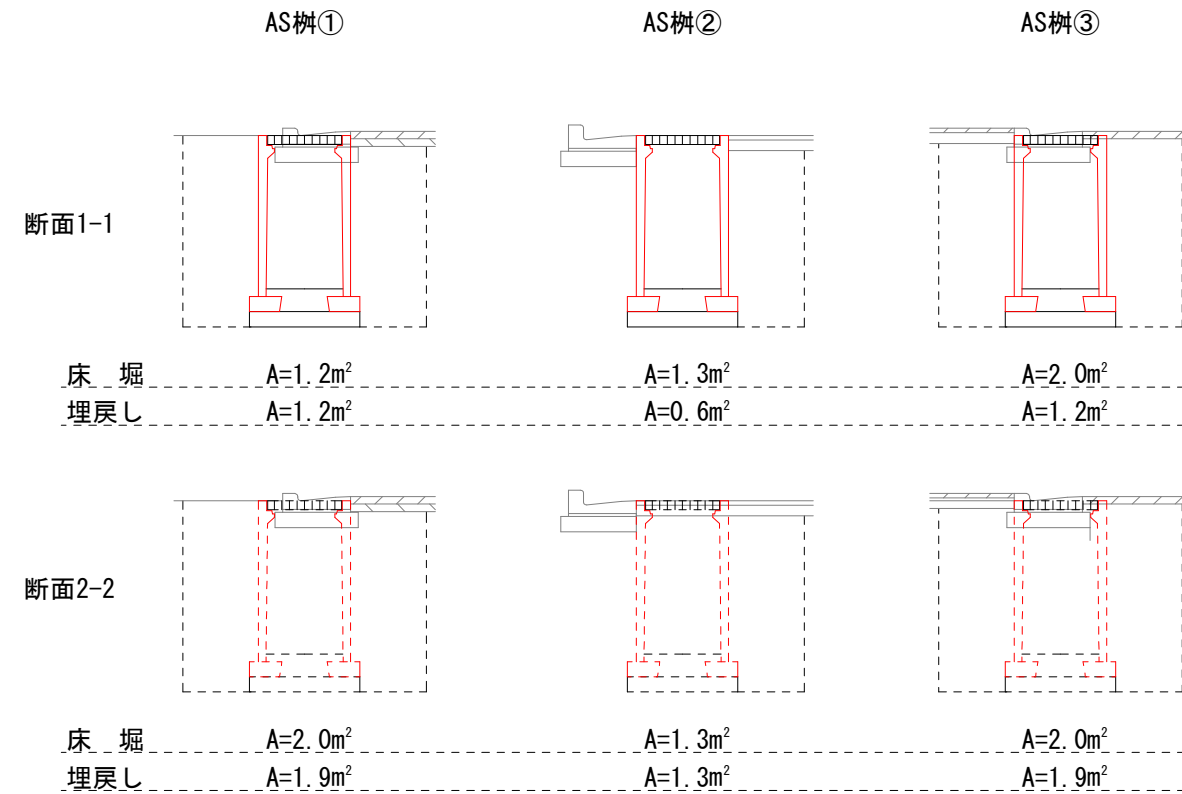


工事名	市道名張駅桔梗が丘線雨水排水路整備工事		
施工箇所名	名張市 桔梗が丘1番町ほか 地内		
図面名	水路工詳細図		
縮尺	図示	図面番号	6
名張市			

AS樹 (400 × 400 × 1000)

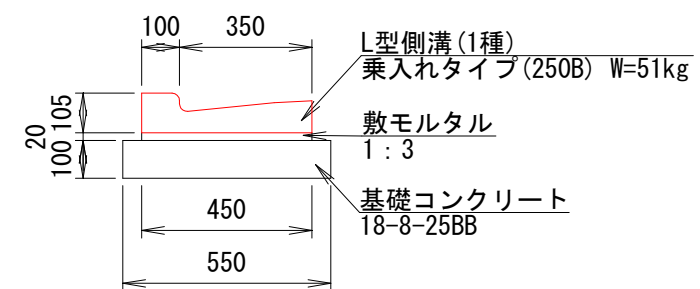


(土工用断面図) S=1/50



L型水路復旧

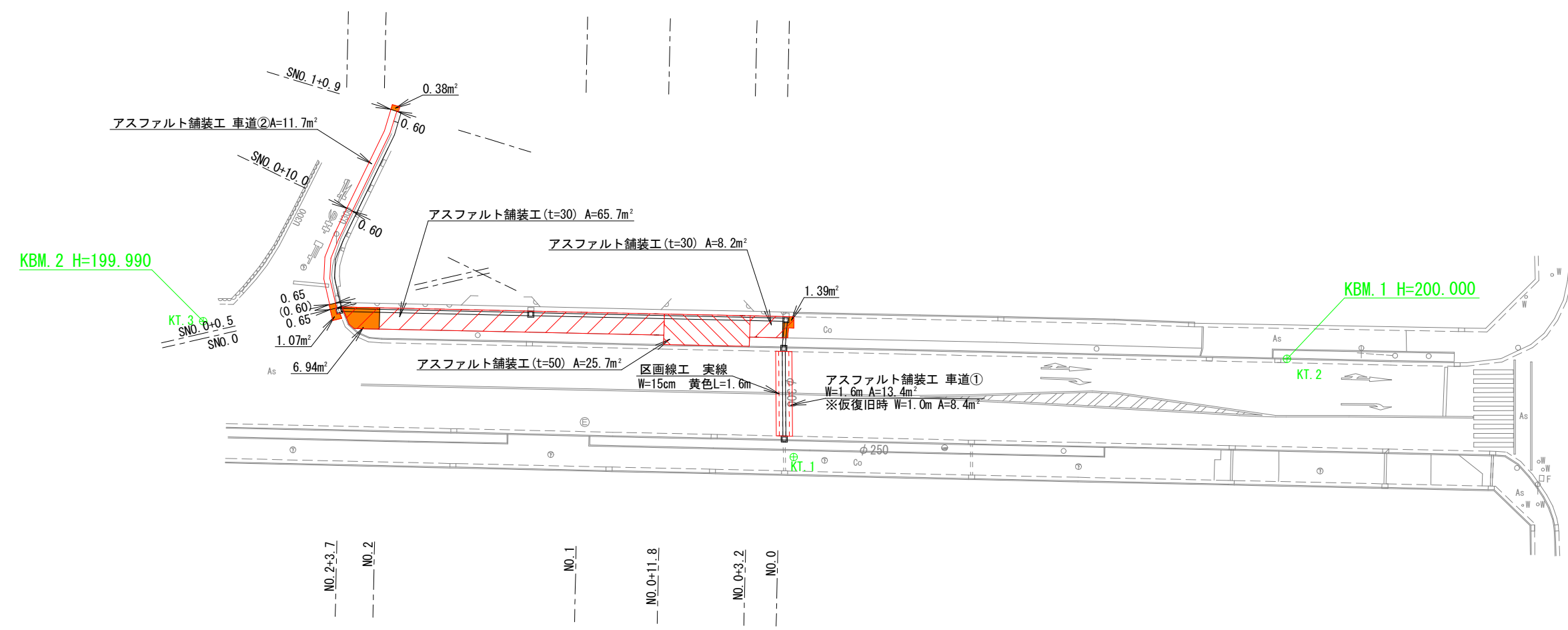
S=1/20



工事名	市道名張駅桔梗が丘線雨水排水路整備工事		
施工箇所名	名張市 桔梗が丘1番町ほか 地内		
図面名	AS樹詳細図・復旧構造物		
縮尺	図示	図面番号	7
名張市			



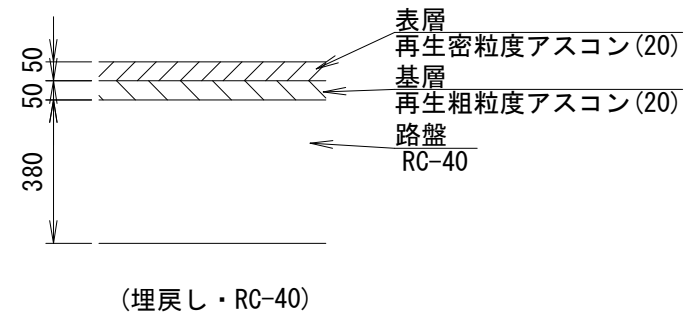
S=1:500



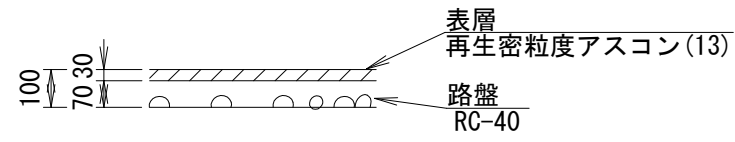
工事名	市道名張駅桔梗が丘線雨水排水路整備工事		
施工箇所名	名張市 桔梗が丘1番町ほか 地内		
図面名	舗装工平面図		
縮尺	S=1:500	図面番号	8
名張市			



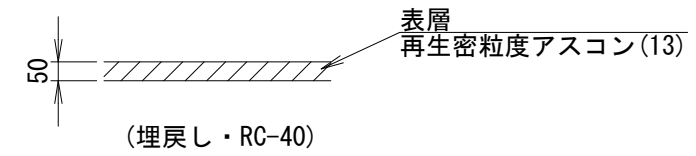
アスファルト舗装工 車道①



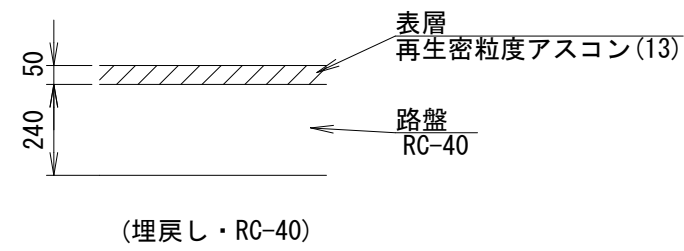
アスファルト舗装工 (t=30)



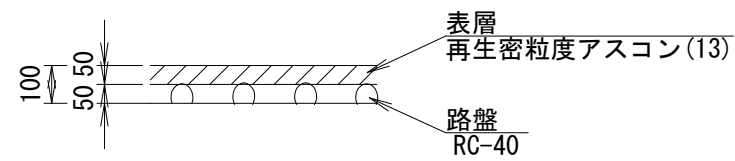
アスファルト舗装工 車道①(仮復旧時)



アスファルト舗装工 車道②



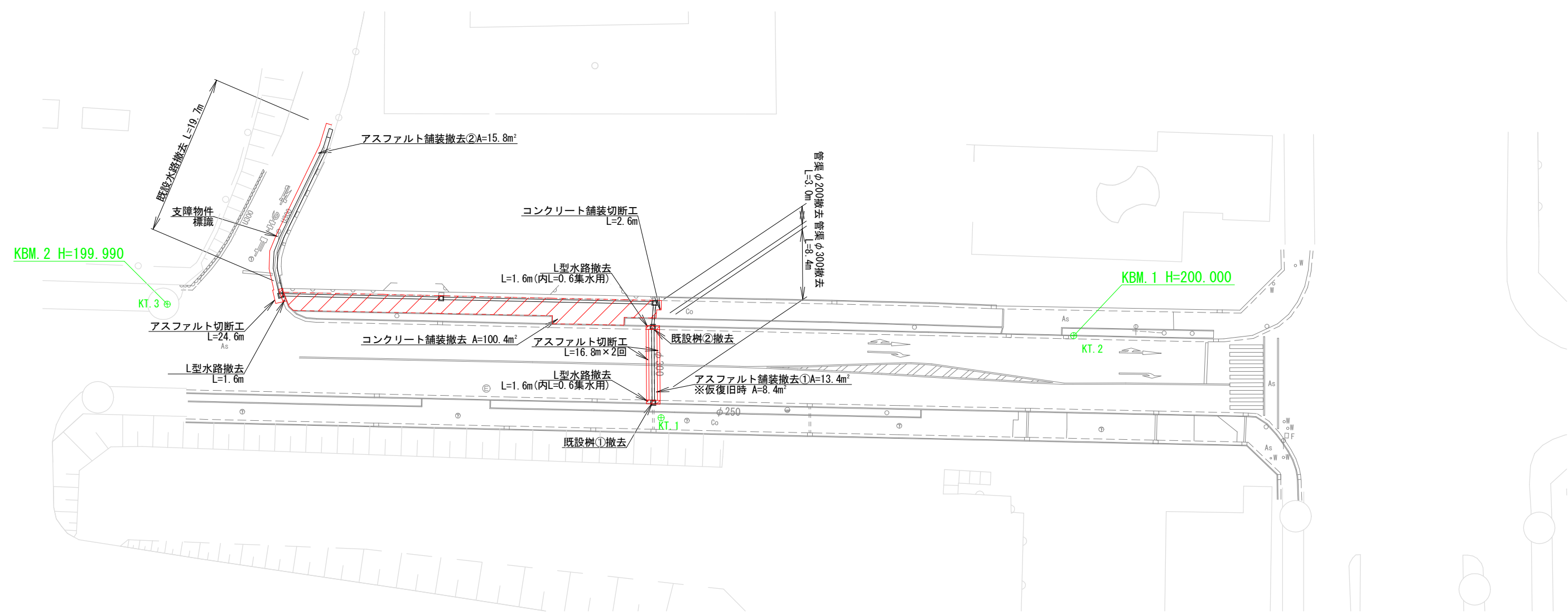
アスファルト舗装工 (t=50)



工事名	市道名張駅桔梗が丘線雨水排水路整備工事		
施工箇所名	名張市 桔梗が丘1番町ほか 地内		
図面名	舗装工標準図		
縮尺	S=1:20	図面番号	9
名張市			



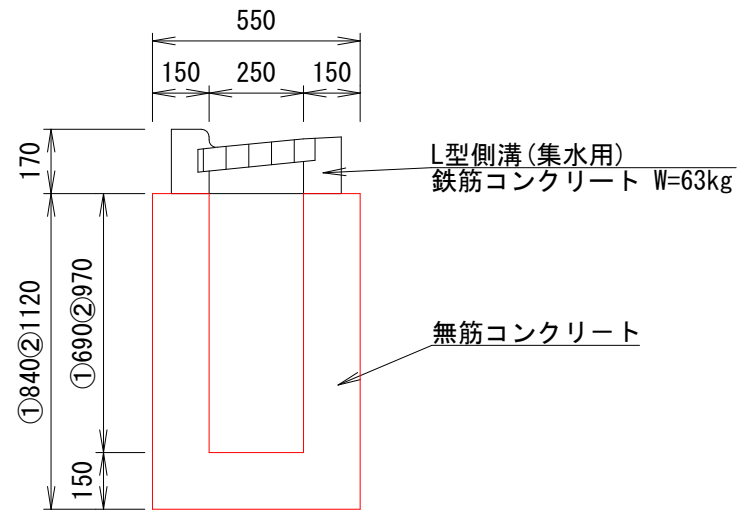
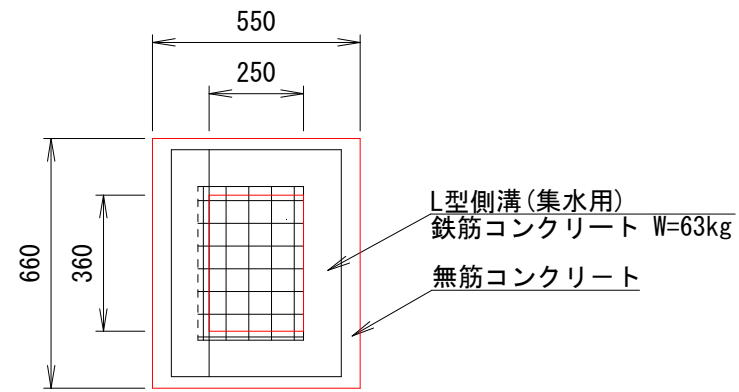
S=1:500



工事名	市道名張駅桔梗が丘線雨水排水路整備工事		
施工箇所名	名張市 桔梗が丘1番町ほか 地内		
図面名	撤去平面図		
縮尺	S=1:500	図面番号	10
名張市			

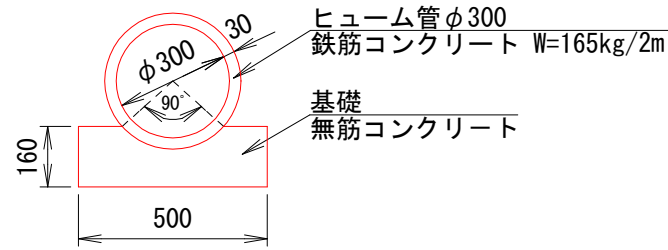
既設柵撤去

S=1/20



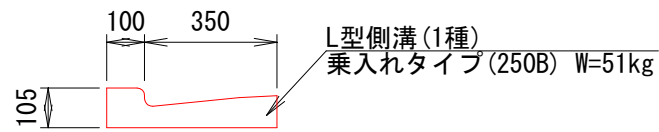
管渠φ300撤去

S=1/20



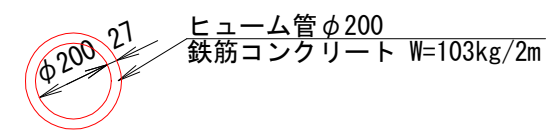
L型水路撤去

S=1/20



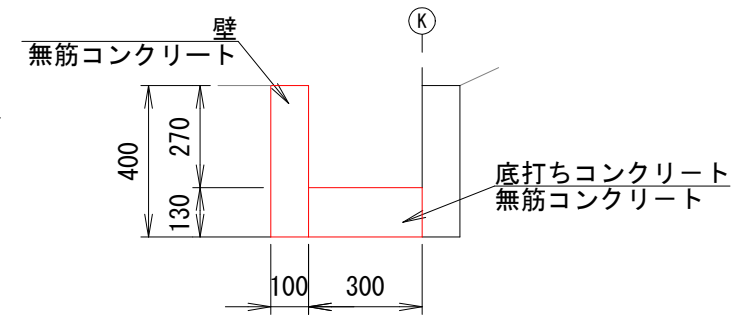
管渠φ200撤去

S=1/20



既設水路撤去

S=1/20



工事名	市道名張駅桔梗が丘線雨水排水路整備工事		
施工箇所名	名張市 桔梗が丘1番町ほか 地内		
図面名	撤去構造物		
縮尺	図示	図面番号	11
名張市			