

令和 5 年度(市単)第 3 号

事業名 :

委託名 : 調整池除草作業委託

仕 様 書

事業主体 名張市

施行主体 名張市

設 計 概 要 書

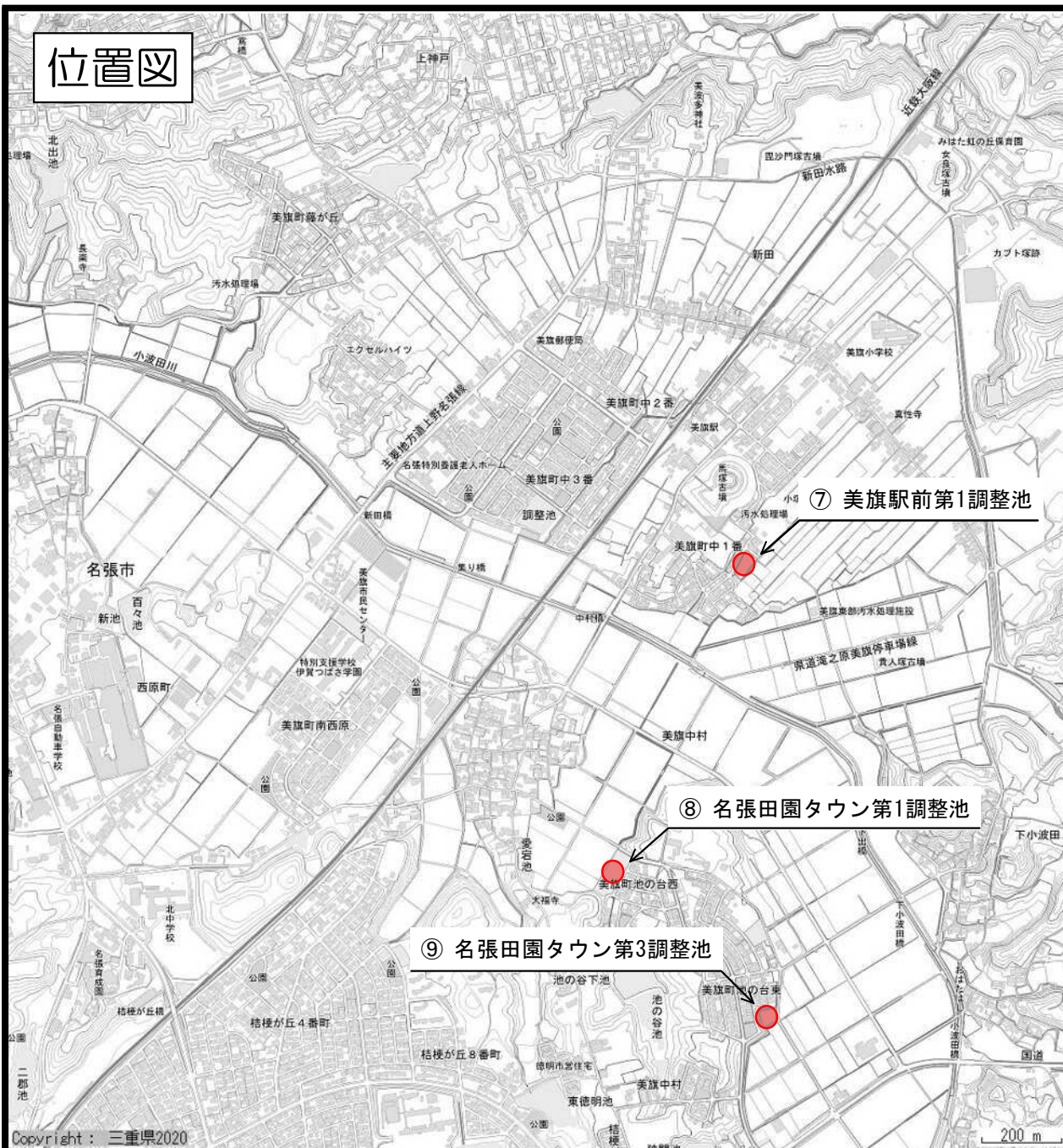
施行場所	名張市 さつき台ほか 地内
設計金額	一 金 円
	(内消費税 円)
履行期間	日間
	(令和5年10月31日 迄)
事業量	除草 A=24,210m ² (調整池 22箇所)

業務の概要 (摘要)

機械除草 (年 1 回) A=23,270m²

人力除草 (年 1 回) A= 940m²

位置図



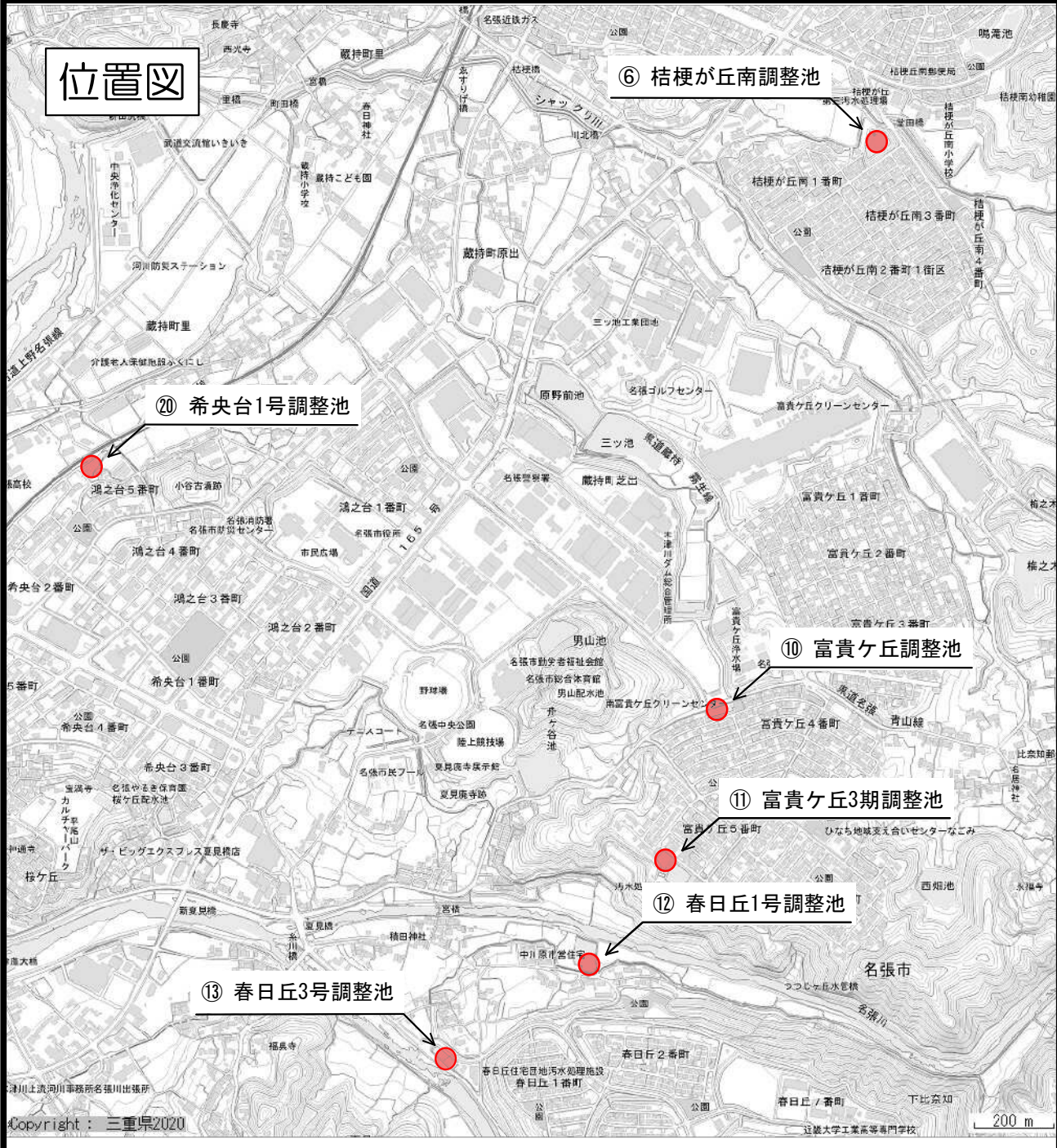
※表示されている地図及び各空間コンテンツ等の情報(表示の有無、表示位置、範囲、形状等)については、誤差がある場合があります。正確な内容については、必ず掲載情報のお問合せ先に御確認ください。

位置図



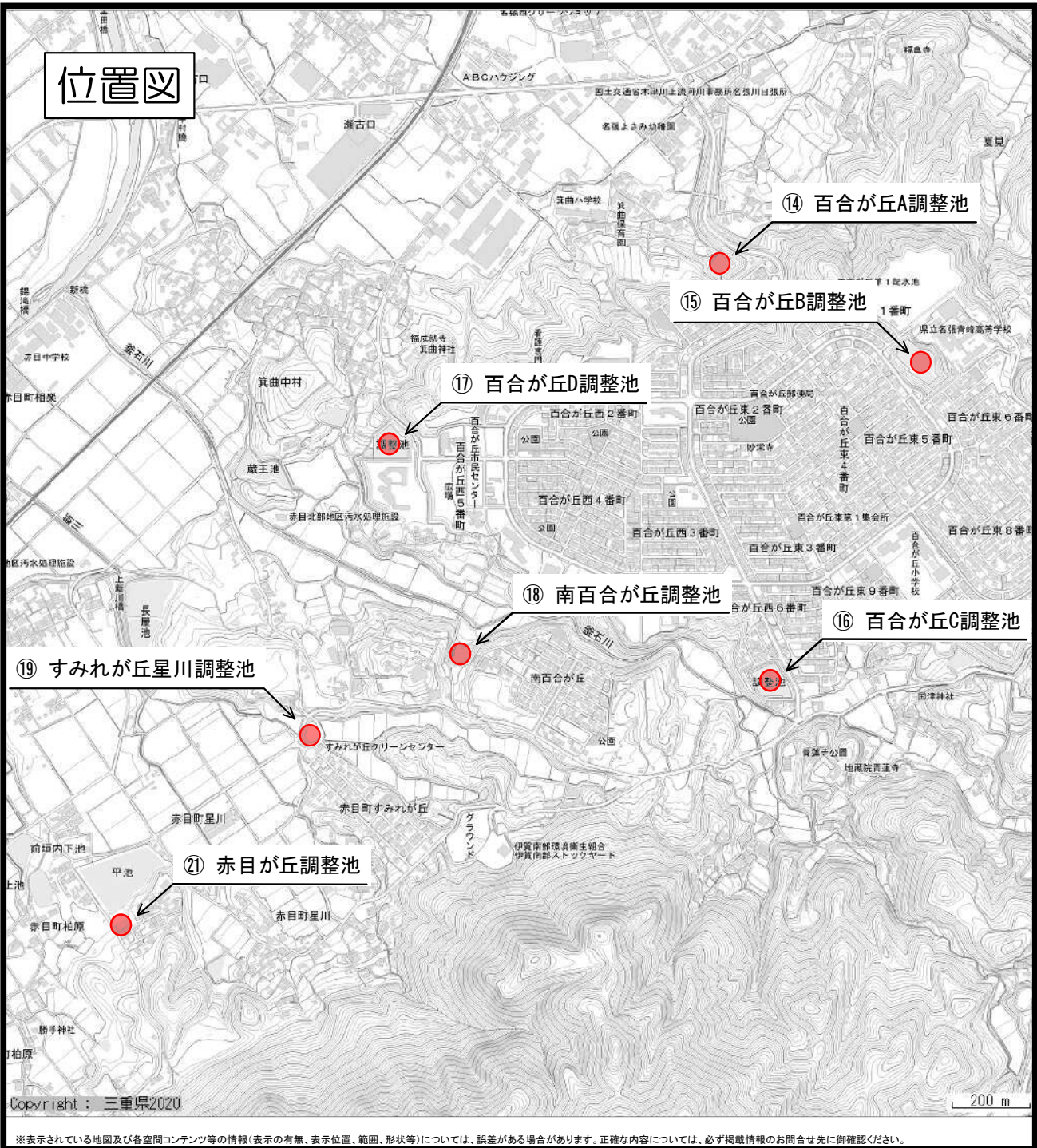
※表示されている地図及び各空間コンテンツ等の情報(表示の有無、表示位置、範囲、形状等)については、誤差がある場合があります。正確な内容については、必ず掲載情報のお問合せ先に御確認ください。

位置図



※表示されている地図及び各空間コンテンツ等の情報(表示の有無、表示位置、範囲、形状等)については、誤差がある場合があります。正確な内容については、必ず掲載情報のお問合せ先に御確認ください。

位置図



※表示されている地図及び各空間コンテンツ等の情報(表示の有無、表示位置、範囲、形状等)については、誤差がある場合があります。正確な内容については、必ず掲載情報のお問合せ先に御確認ください。



※表示されている地図及び各空間コンテンツ等の情報(表示の有無、表示位置、範囲、形状等)については、誤差がある場合があります。正確な内容については、必ず掲載情報のお問合せ先に御確認ください。

特記仕様書 調整池除草作業委託

1. (適用)

本特記仕様書は、名張市が発注する調整池除草作業委託に適用するものとする。

2. (作業の対象範囲)

作業の対象範囲として別途図に示している箇所、仕様書に示す数量はあくまで参考であり、高所・狭隘・急峻など作業が困難な箇所については、除草方法を監督員と協議すること。なお、作業時期は、7月中旬～10月中旬までに実施すること。

3. (作業管理)

- (1) 受注者は、作業実施にあたって、事前に実施工程表を監督員に提出し、作業に着手すること。
- (2) 除草作業は、原則としてその日に作業区間について、片付け及び清掃まで完了させる方法で施行すること。
- (3) 除草作業中は、バリケード、セーフティコーン、標識等を用いて、交通の安全を図ること。

4. (除草作業)

- (1) 除草作業の種別は、機械除草(肩掛け式)及び人力除草とする。
- (2) 除草は刈り残しのないように行うものとし、刈り取った草は片付けむらがないよう、速やかに処理すること。なお、作業が困難な箇所はこの限りではない。

5. (草刈の処分方法)

- (1) 刈草については、再生利用業の指定を受けた名張市一般廃棄物再生利用業者へ搬入すること。
- (2) 再生利用業の指定を受けた名張市一般廃棄物再生利用業者については指定を行わないが、刈草の処分先及び処分方法が決定次第、速やかに監督員に報告を行うこと。
- (3) 本業務での刈草の処分費については、実施業務と積算設計で適用した廃棄物処理施設との違いにより生じた処分費単価の相違による変更契約は行わない。
- (4) 本業務での刈草の処分については、概算で積算設計に計上していることから、実績に応じて変更契約を行うものとする。したがって、搬入した数量を明らかにする書類(伝票等)のコピーを完成時に提出すること。書類提出がない場合は、無償処分先への搬入とみなす。
- (5) 近郊の農家等で堆肥利用等のため、個人・会社にて無償で引き取る所があればそこへの搬入を優先すること。但し無償で搬入できる処分先(堆肥化等)で処分した場合については変更の対象とする。
- (6) 作業実施に伴い発生する刈り取った草木・空き缶等の廃棄物は、受注者の責任において処理するものとする。

6. (写真管理 撮影頻度、撮影方法等)

(1) 除草 1 回毎に適用する。

(2) 黒板には作業年月日を入れること。(カメラ内蔵の写し込み日付でも可)

(ア) 撮影項目

① 着手前…(1 枚)

② 作業中…草刈、集草、積込み、運搬、清掃、の作業写真(各 1 枚)

③ 作業後…(1 枚)

④ 処分時…荷台に積載された刈草の状況写真(数枚)

(3) 作業写真は A4 用紙に印刷したものでよい。

7. (その他)

(1) 必要に応じて、地元と作業実施時期の調整を行うこと。

(2) 本業務により第三者に損害が生じた場合、受注者は責任を負うこと。

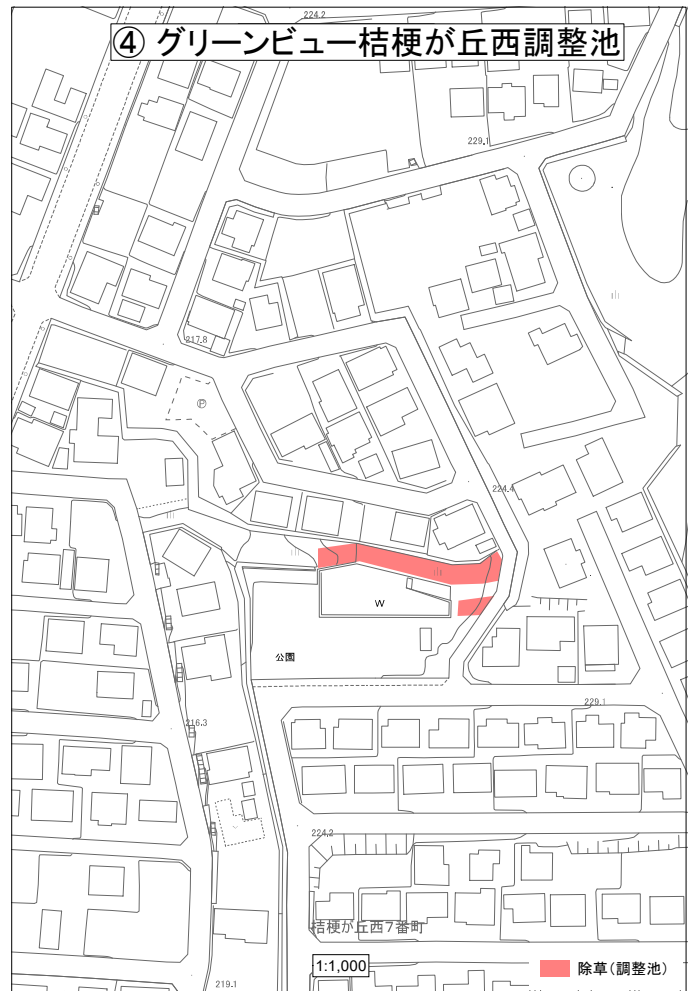
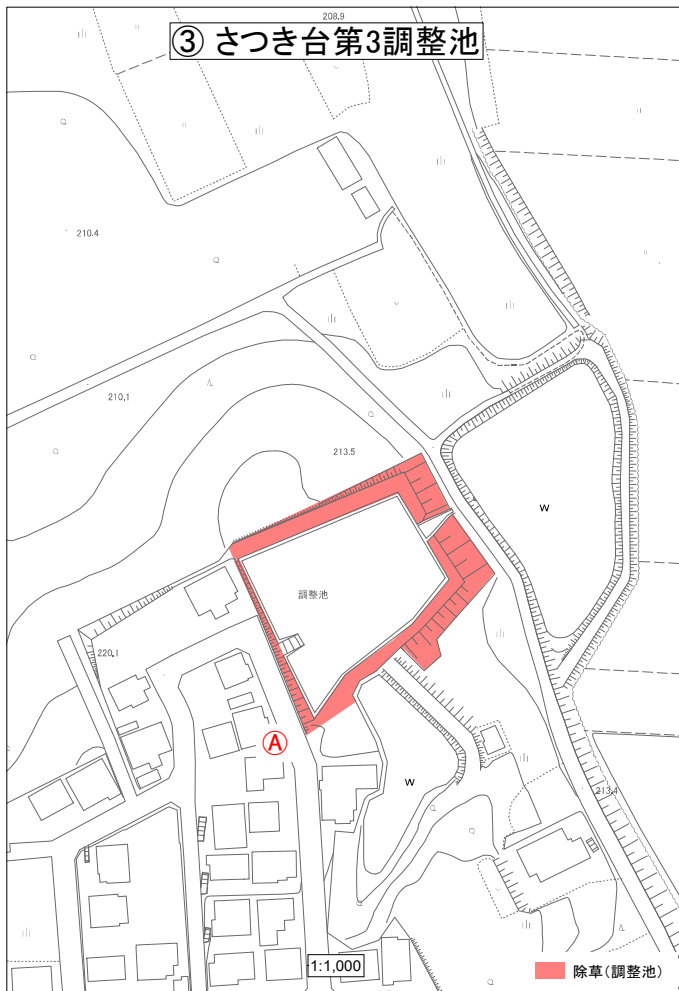
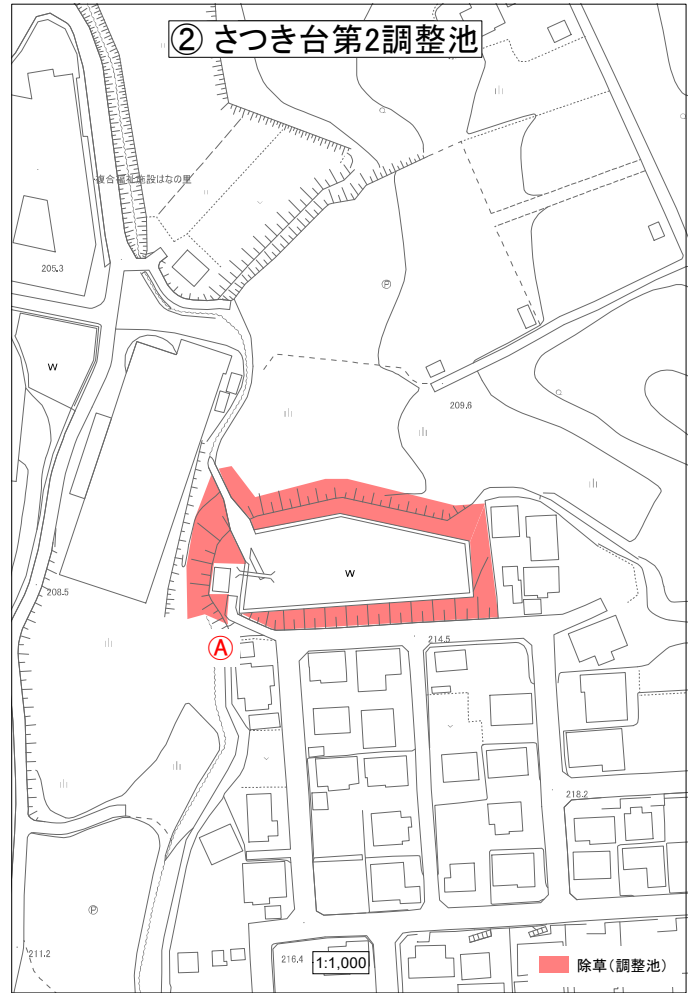
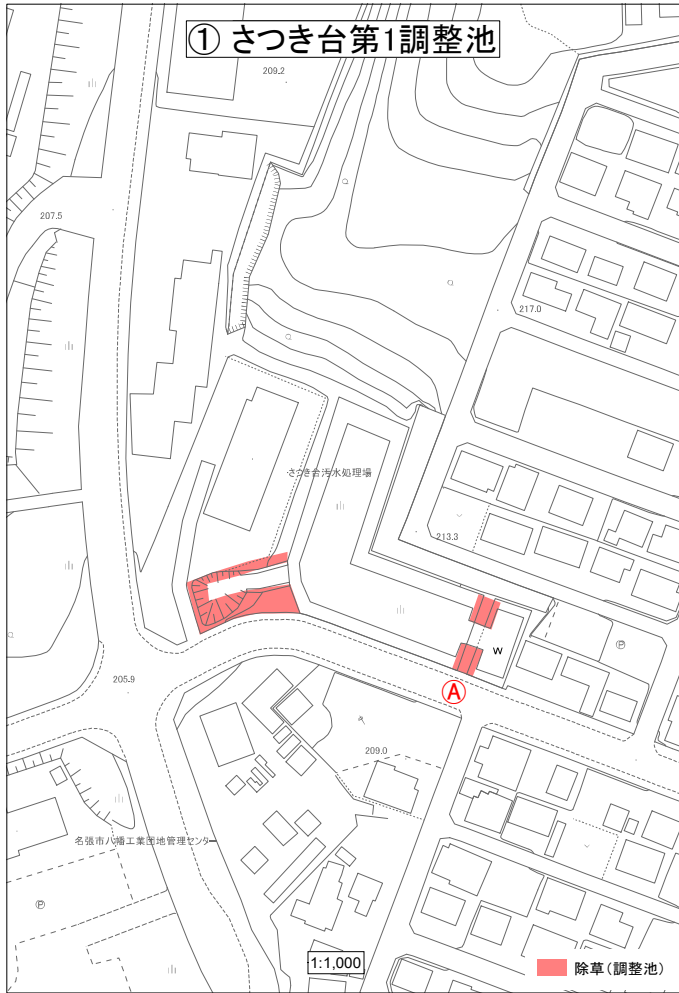
(3) 支払方法は 1 回払いとする。

工事数量総括表

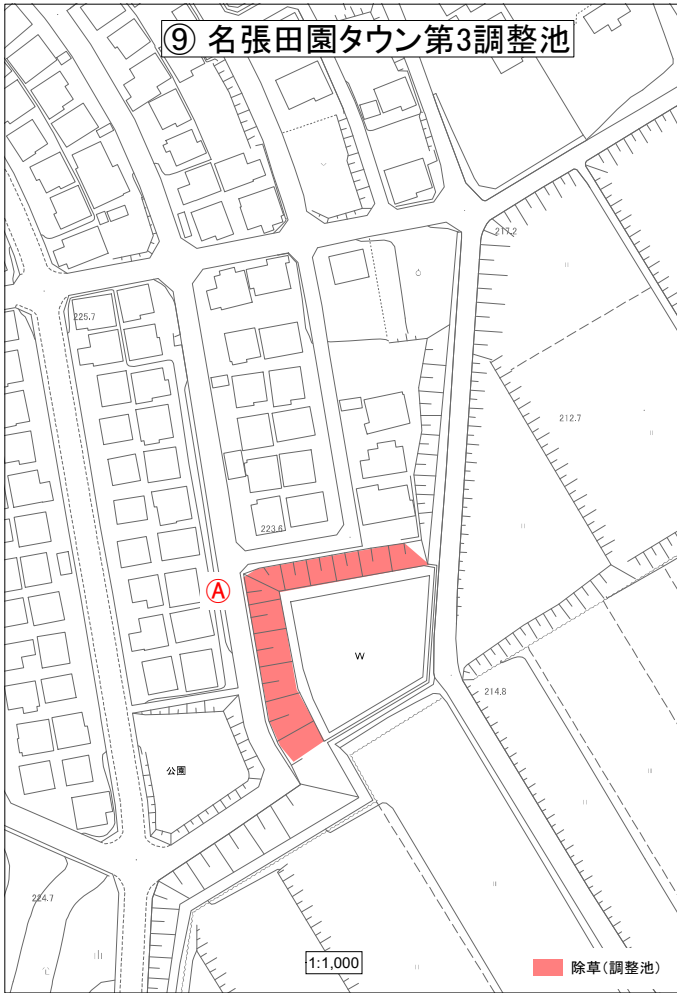
		工事名	R5-N調整池除草作業委託		当初	事業区分	公園緑地整備・改修	
						工事区分	施設整備	
工事区分・工種・種別・細別		規格		単位	前回数量	今回数量	数量増減	摘要
施設整備				式		1		
調整池管理				式		1		
藤が丘調整池ほか				式		1		
機械除草		除草・集草・積込・運搬		m2		16,510		
機械除草		除草・集草		m2		6,760		
人力除草		除草・集草・積込・運搬		m2		940		
運搬処分				式		1		
トラック運搬		普通 2t		台		39		

工事数量総括表

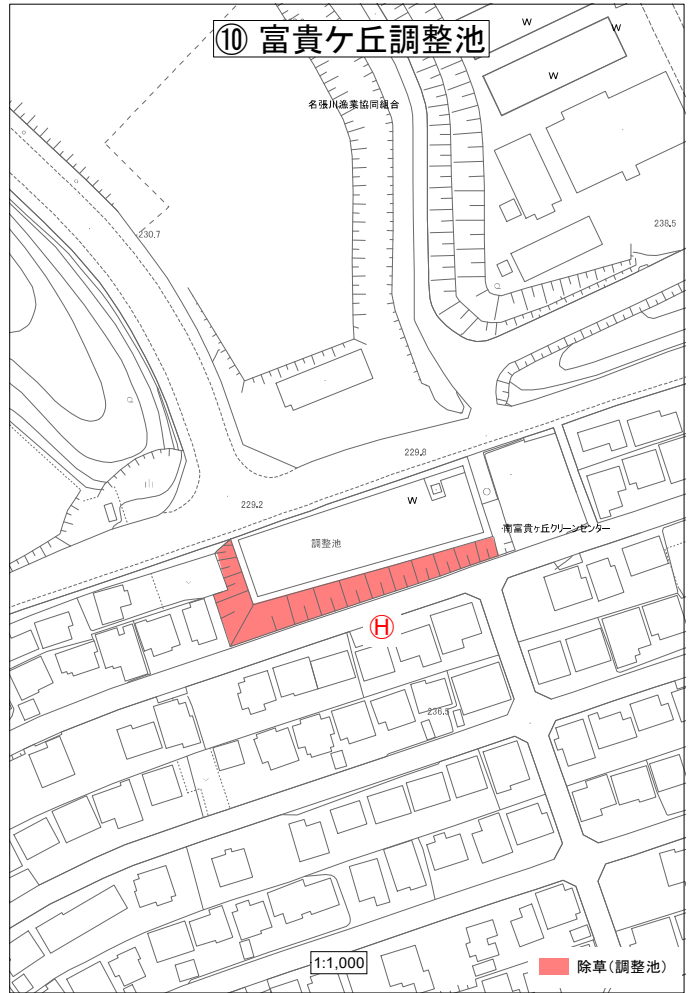
工事区分・工種・種別・細別	規格	単位	前回数量	今回数量	数量増減	摘要			
							事業区分	公園緑地整備・改修	
工事名		R5-N調整池除草作業委託		当初		工事区分		施設整備	
処分費	草	m3		175					
直接工事費		式		1					
諸経費		式		1					
工事価格		式		1					
消費税相当額		式		1					
工事費計		式		1					



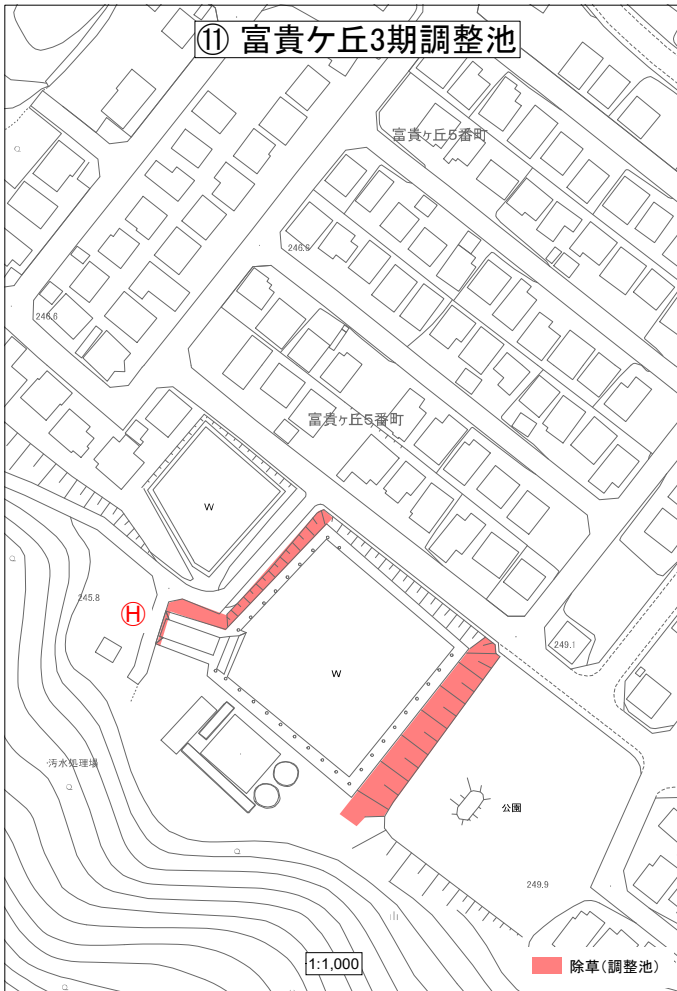
⑨ 名張田園タウン第3調整池



⑩ 富貴ヶ丘調整池

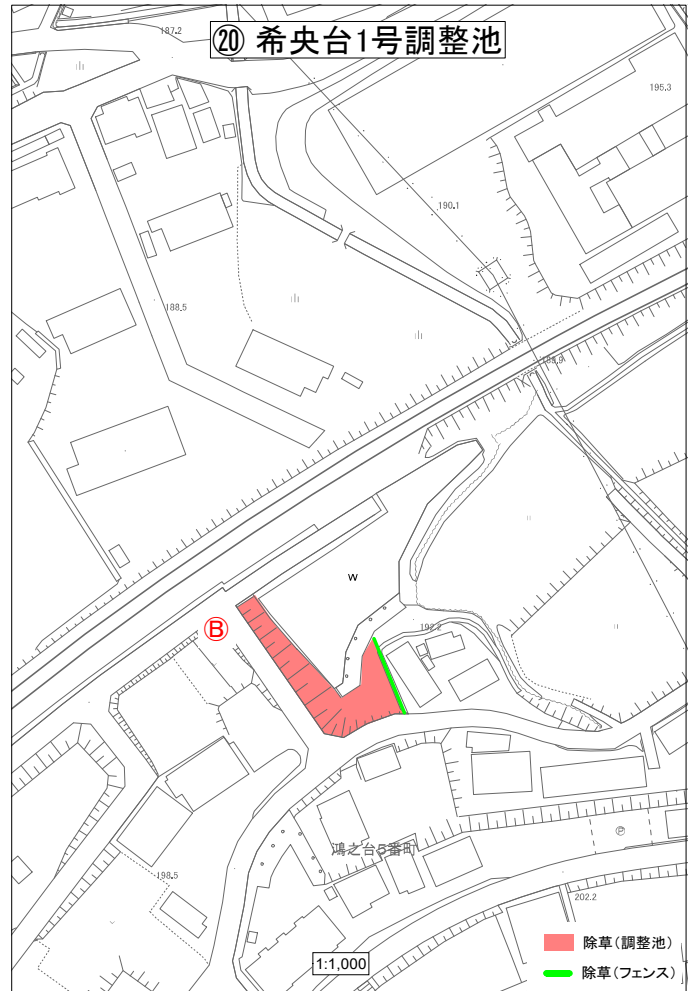
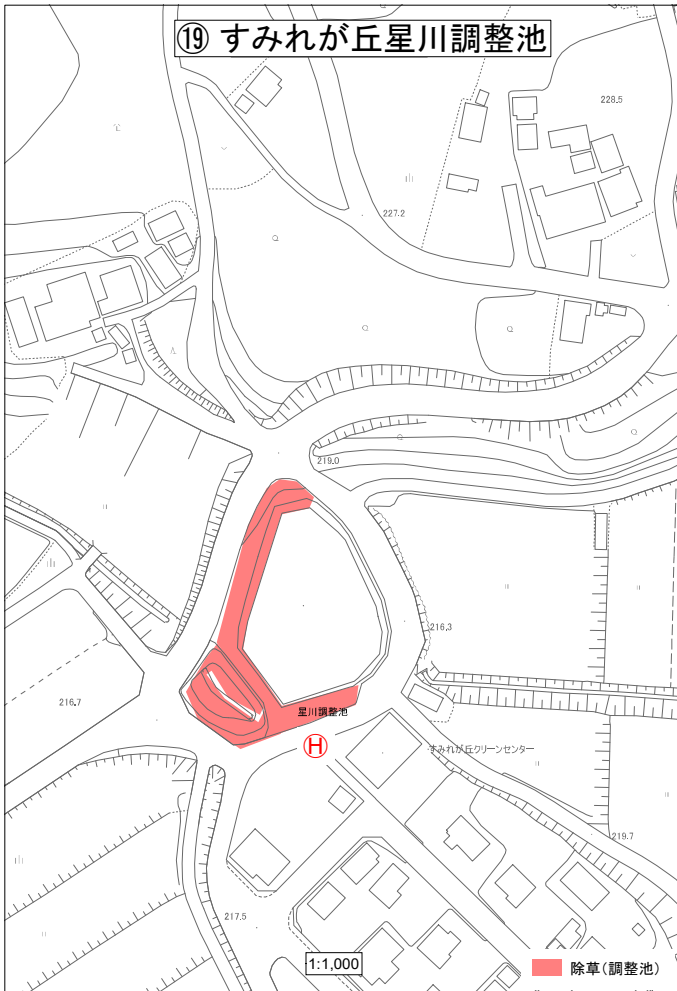
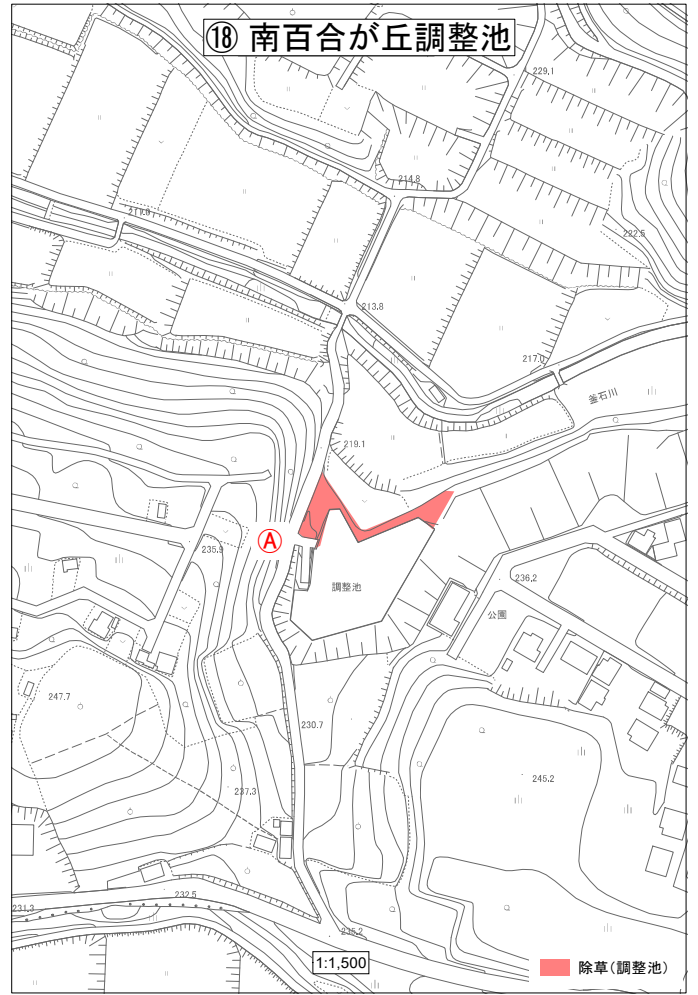
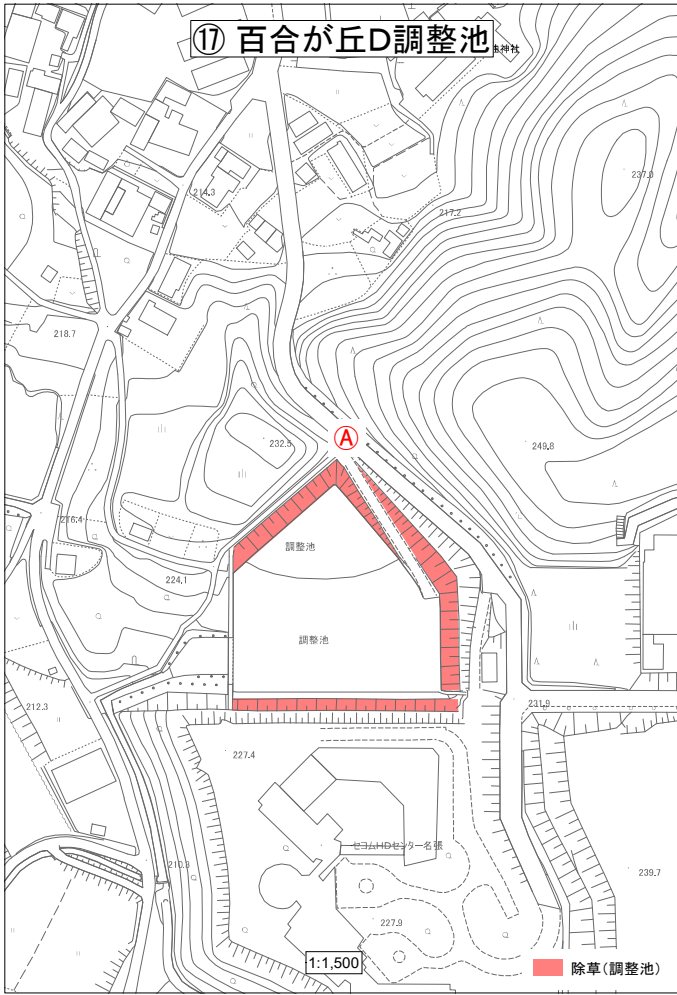


⑪ 富貴ヶ丘3期調整池

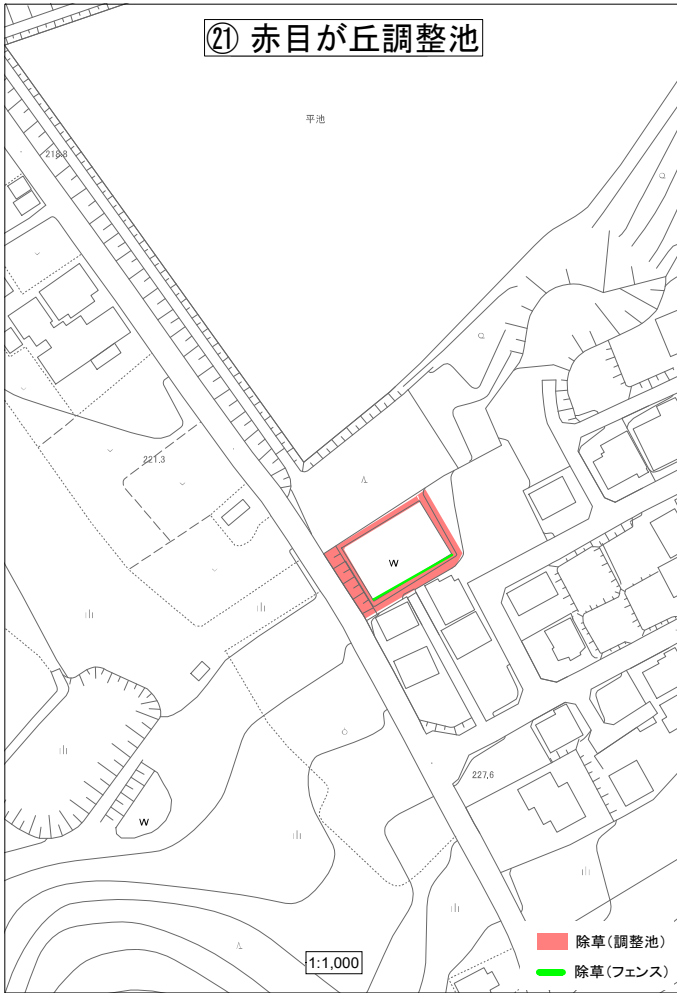


⑫ 春日丘1号調整池

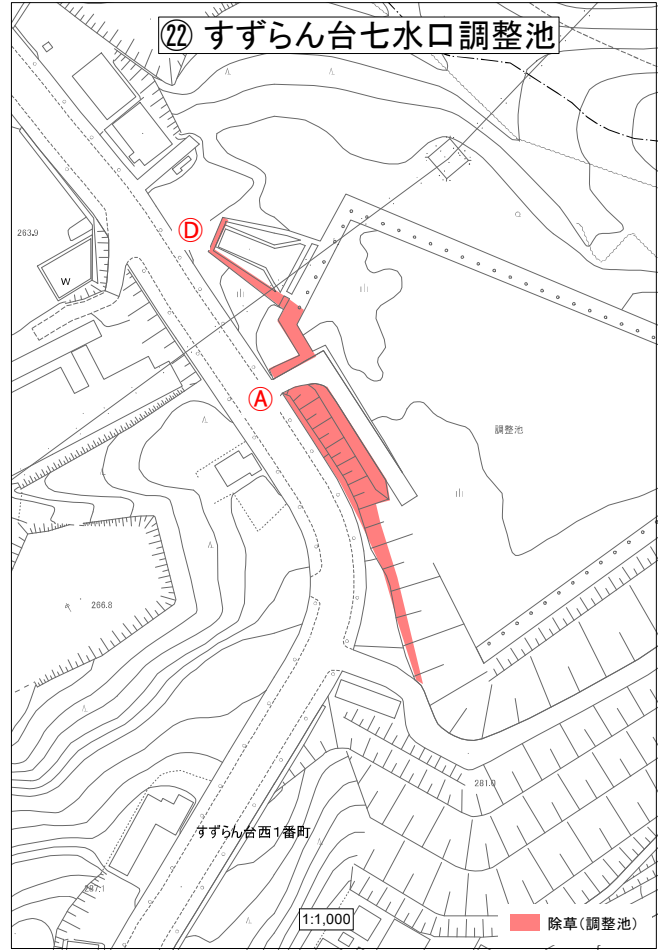




②① 赤目が丘調整池



②② すずらん台七水口調整池

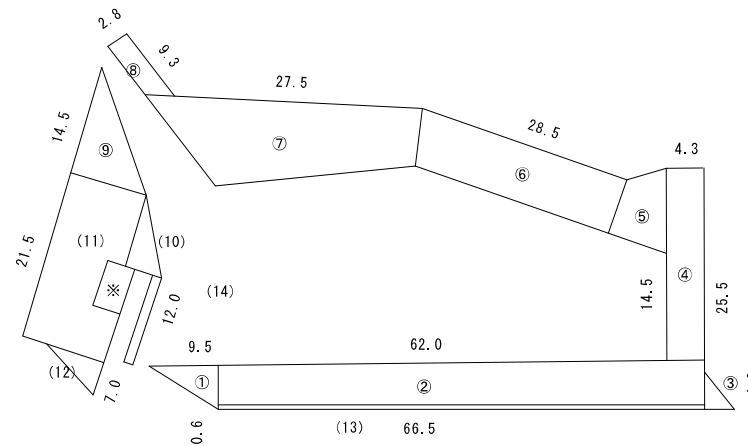


1. さつき台第1調整池



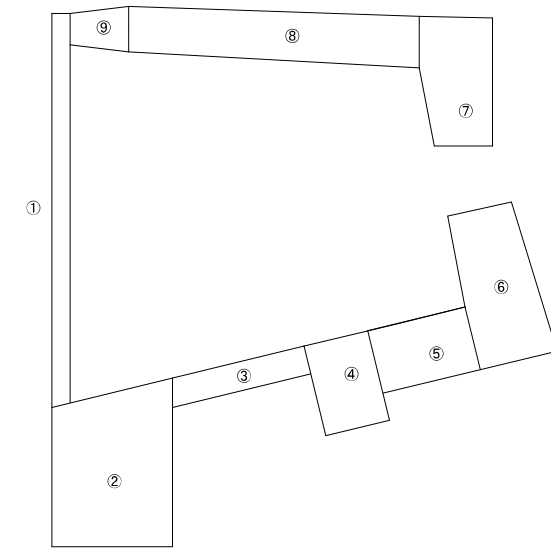
①	7.3*3.7	27.0 m ²
②	7.3*3.7	27.0 m ²
⑤	26.0*5.0	130.0 m ²
⑥	7.5*5.0	37.5 m ²
⑦	13.0*3.0	39.0 m ²
合計		260.5 m ²
除草・積込		260.5 m ²

2. さつき台第2調整池



①	9.5*5.3*0.5	25.2 m ²
②	62.0*5.6	347.2 m ²
③	4.5*4.8*0.5	10.8 m ²
④	4.5*25.5	114.8 m ²
⑤※	8.0*9.0	72.0 m ²
⑥※	28.5*7.4	210.9 m ²
⑦※	27.5*9.6	264.0 m ²
⑧※	2.8*9.3	26.0 m ²
⑨	10.5*14.5*0.5	76.1 m ²
⑩	5.0*10.8*0.5	27.0 m ²
⑪	10.5*21.5	225.8 m ²
⑫	8.0*7.0*0.5	28.0 m ²
⑬	66.5*0.6	39.9 m ²
⑭	0.9*12.0	10.8 m ²
控除	24.7+4.0	-28.7 m ²
合計		1449.8 m ²
除草・積込		876.9 m ²
除草		572.9 m ²

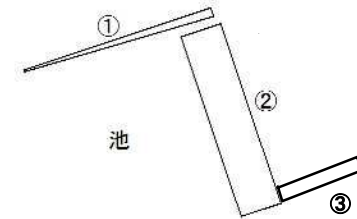
3. さつき台第3調整池



①	53.8*2.5	134.5 m ²
②	19.0*16.5	313.5 m ²
③	18.5*4.0	74.0 m ²
④	12.7*9.0	114.3 m ²
⑤	13.7*8.8	120.6 m ²
⑥	21.4*9.8	209.7 m ²
⑦※	17.5*9.4	164.5 m ²
⑧※	39.7*6.6	262.0 m ²
⑨※	8.6*5.2	44.7 m ²
合計		1437.8 m ²
除草・積込		966.6 m ²
除草		471.2 m ²

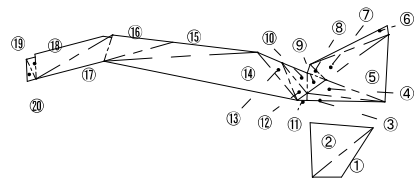
委託名	調整池除草作業委託	
図面名	平面図	
施工場所	名張市 東田原ほか 地内	
縮尺	1 : 1,000	図面番号
設計年月日	年 月 日	1
名張市		

5. 桔梗が丘紫野団地2号調整池



①	0.2*1.2*26.0*0.5	3.1 m ²
②	25.5*5.5	137.5 m ²
③	12.0*2.0	24.0 m ²
	合計	164.6 m ²
	除草・積込	164.6 m ²

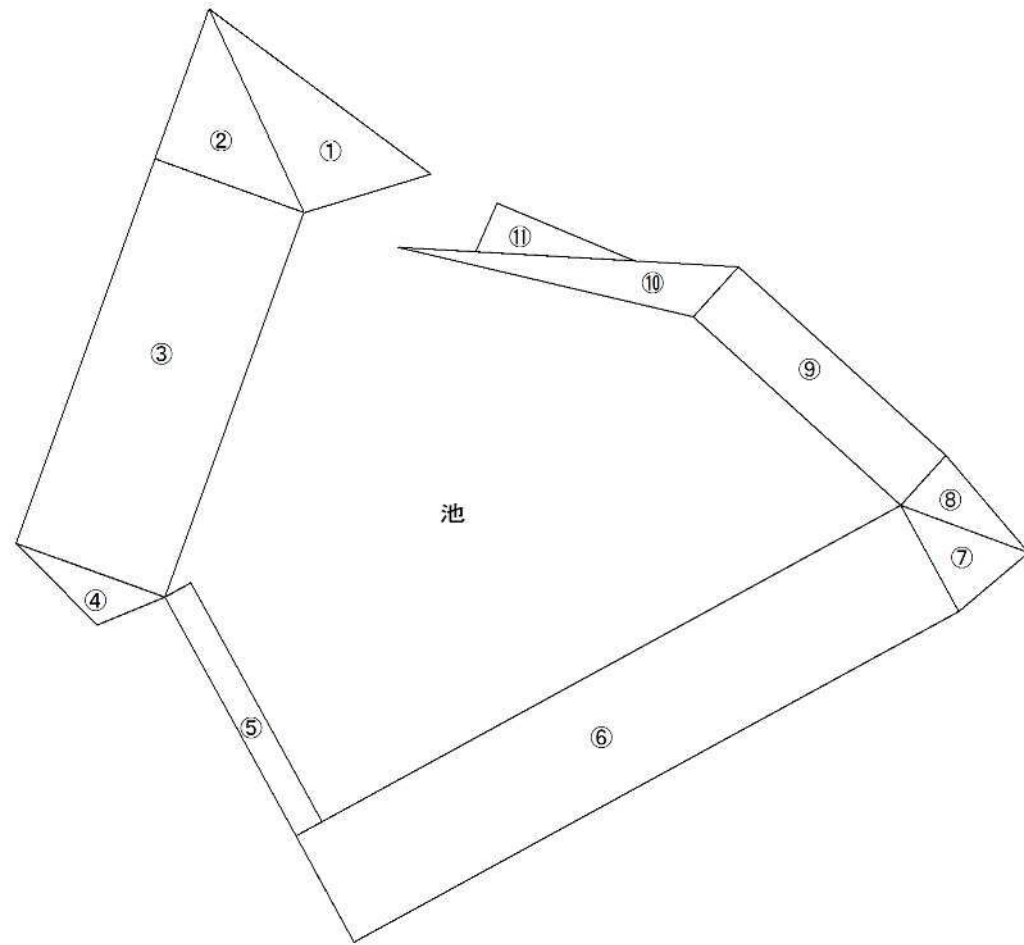
4. グリーンビュー桔梗が丘西調整池



①	10.7*2.95*0.5	15.8 m ²
②	10.7*5.5*0.5	29.4 m ²
③	10.7*1.3*0.5	7.0 m ²
④	10.7*2.5*0.5	13.4 m ²
⑤	10.8*7.1*0.5	38.3 m ²
⑥	12.8*0.8*0.5	3.8 m ²
⑦	12.8*2.1*0.5	13.4 m ²
⑧	2.8*0.92*0.5	1.3 m ²
⑨	3.42*2.2*0.5	3.8 m ²
⑩	5.6*1.8*0.5	5.0 m ²
⑪	6.32*0.9*0.5	2.8 m ²
⑫	6.32*1.06*0.5	3.4 m ²
⑬	8.58*2.09*0.5	9.0 m ²
⑭	26.95*5.07*0.5	68.3 m ²
⑮	20.63*2.38*0.5	24.6 m ²
⑯	9.67*3.3*0.5	16.0 m ²
⑰	12.82*2.55*0.5	16.3 m ²
⑱	12.82*2.85*0.5	18.3 m ²
⑲	3.62*1.55*0.5	2.8 m ²
⑳	3.62*1.72*0.5	3.1 m ²
	合計	295.8 m ²
	除草・積込	295.8 m ²

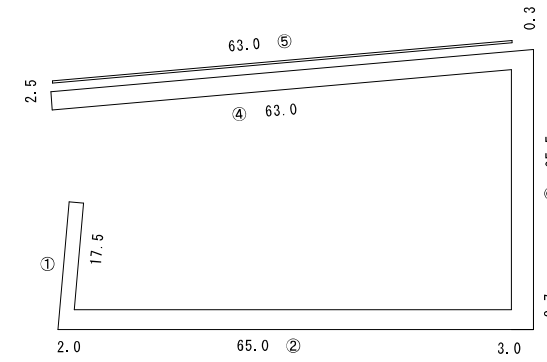
委託名	調整池除草作業委託	
図面名	平面図	
施工場所	名張市 東田原ほか 地内	
縮尺	1 : 1,000	図面番号
設計年月日	年 月 日	2
	名張市	

6. 桔梗が丘南調整池



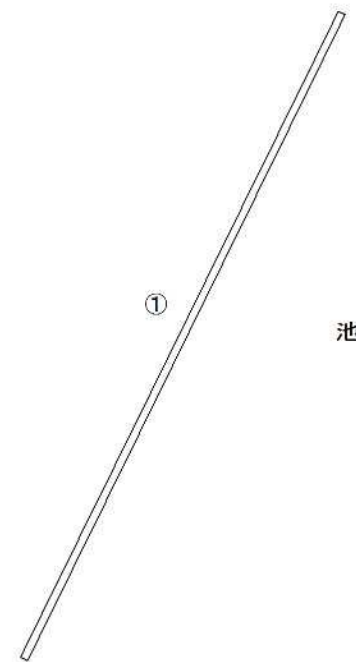
①	36.5*14.0*0.5	255.5 m ²
②	21.0*20.9*0.5	219.5 m ²
③	54.0*20.9	1128.8 m ²
④	20.9*6.8*0.5	71.1 m ²
⑤	36.0*3.9	140.4 m ²
⑥	91.0*18.0	1456.0 m ²
⑦	18.0*10.5*0.5	94.5 m ²
⑧	18.0*8.3*0.5	74.7 m ²
⑨	37.0*13.9	514.3 m ²
⑩	45.0*6.9*0.5	155.3 m ²
⑪	21.0*6.6*0.5	69.3 m ²
	合計	4179.2 m ²
	除草・積込	4179.2 m ²

7. 美旗駅前第1調整池



①	17.5*2.0	35.0 m ²
②	65.0*2.7	175.5 m ²
③	35.5*3.0	106.5 m ²
④	63.0*2.5	157.5 m ²
⑤	63.0*0.3	18.9 m ²
	合計	493.4 m ²
	除草・積込	493.4 m ²

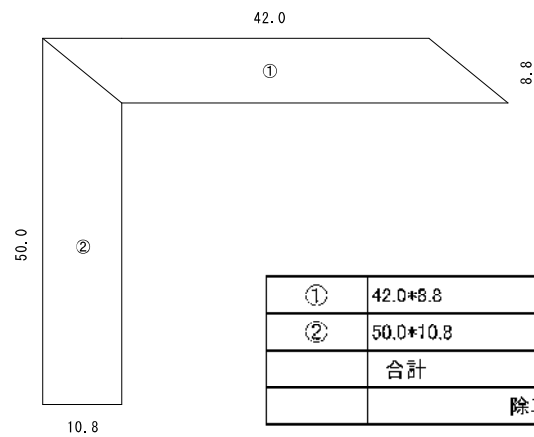
8. 名張田園タウン第1調整池



① ※	95.0*1.0	95.0 m ²
	合計	95.0 m ²
	除草	95.0 m ²

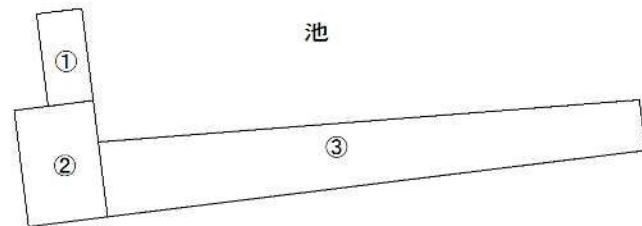
委託名	調整池除草作業委託		
図面名	平面図		
施工場所	名張市 藤が丘ほか 地内		
縮尺	1 : 1,000	図面番号	
設計年月日	年 月 日		3
	名張市		

9. 名張田園タウン第3調整池



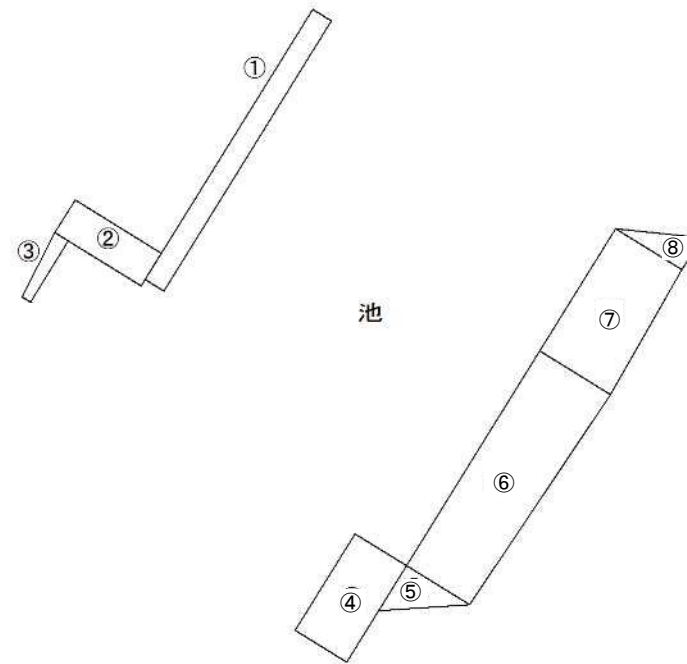
①	42.0*8.8	369.6 m ²
②	50.0*10.8	540.0 m ²
	合計	909.6 m ²
	除草・積込	909.6 m ²

10. 富貴ヶ丘調整池



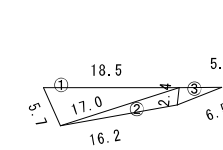
①	12.3*6.0	73.8 m ²
②	15.5*10.5	162.8 m ²
③	71.7*8.35	598.7 m ²
	合計	835.3 m ²
	除草・積込	835.3 m ²

11. 富貴ヶ丘3期調整池



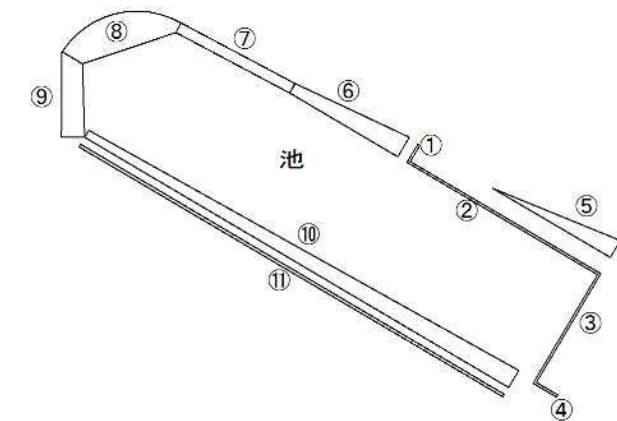
①	42.0*2.9	121.8 m ²
②	13.4*5.1	68.3 m ²
③	9.5*1.7	16.2 m ²
④ ※	15.0*8.0	120.0 m ²
⑤ ※	9.8*3.5	34.3 m ²
⑥ ※	33.4*10.4	347.4 m ²
⑦ ※	19.0*10.7	203.3 m ²
⑧ ※	10.3*2.5	25.8 m ²
	合計	937.1 m ²
	除草・積込	206.3 m ²
	除草	730.8 m ²

12. 春日丘1号調整池



①	△ a=5.7 b=17.0 c=18.5	48.2 m ²
②	△ a=2.4 b=17.0 c=16.2	18.7 m ²
③	△ a=2.4 b=6.5 c=5.8	6.9 m ²
	合計	73.8 m ²
	除草・積込	73.8 m ²

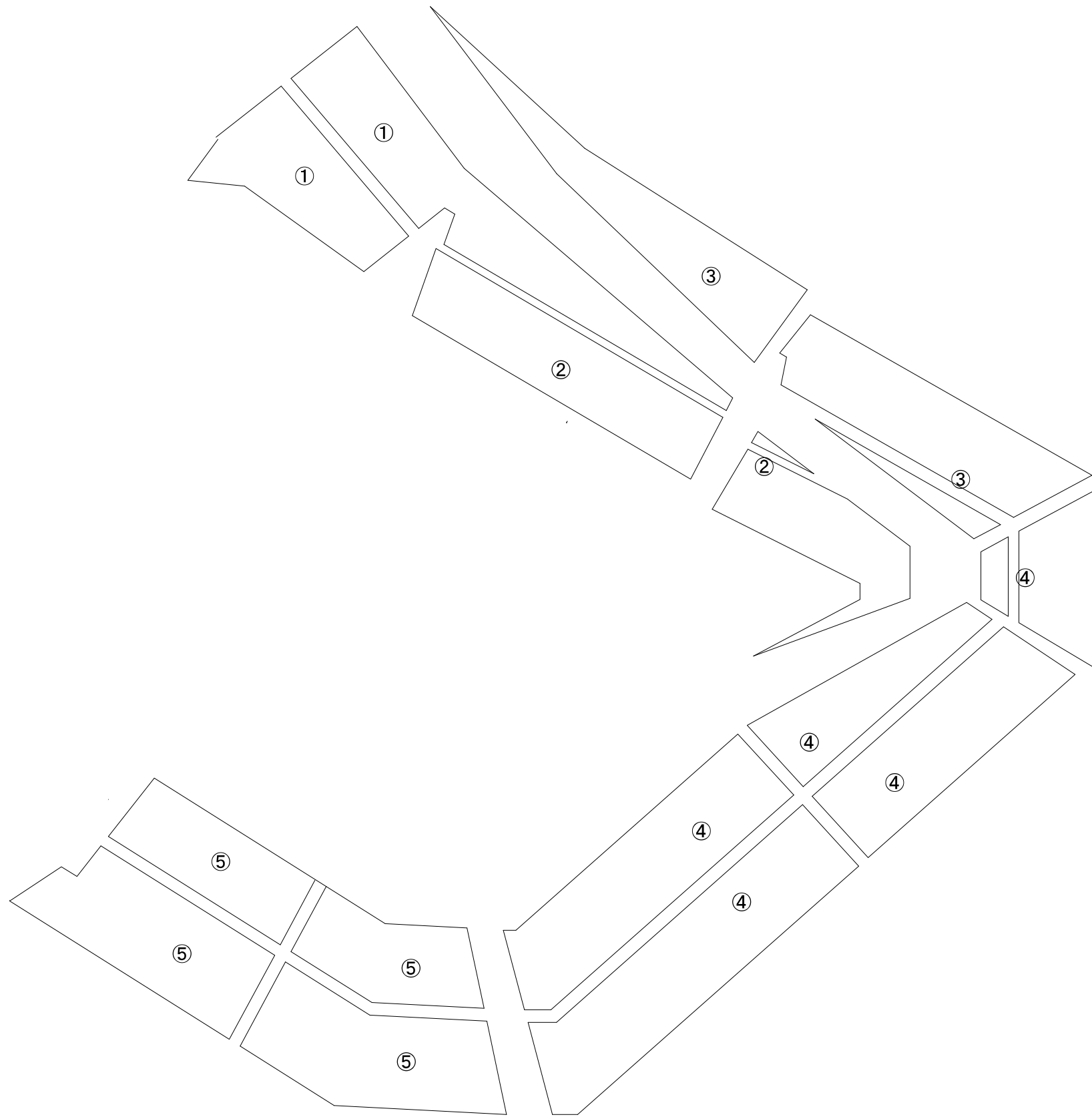
13. 春日丘3号調整池



①	2.8*0.3	0.8 m ²
②	29.5*0.3	8.9 m ²
③	17.0*0.3	5.1 m ²
④	3.6*0.3	1.1 m ²
⑤	18.0*2.6*0.5	23.4 m ²
⑥	16.6*2.2	36.5 m ²
⑦	17.0*1.5	25.5 m ²
⑧	CAD計算	59.7 m ²
⑨	11.3*3.1	35.0 m ²
⑩	65.0*1.9	123.5 m ²
⑪	65.0*0.4	26.0 m ²
	合計	345.5 m ²
	除草・積込	345.5 m ²

委託名	調整池除草作業委託		
図面名	平面図		
施工場所	名張市 藤が丘ほか 地内		
縮尺	1 : 1,000	図面番号	
設計年月日	年 月 日	4	
	名張市		

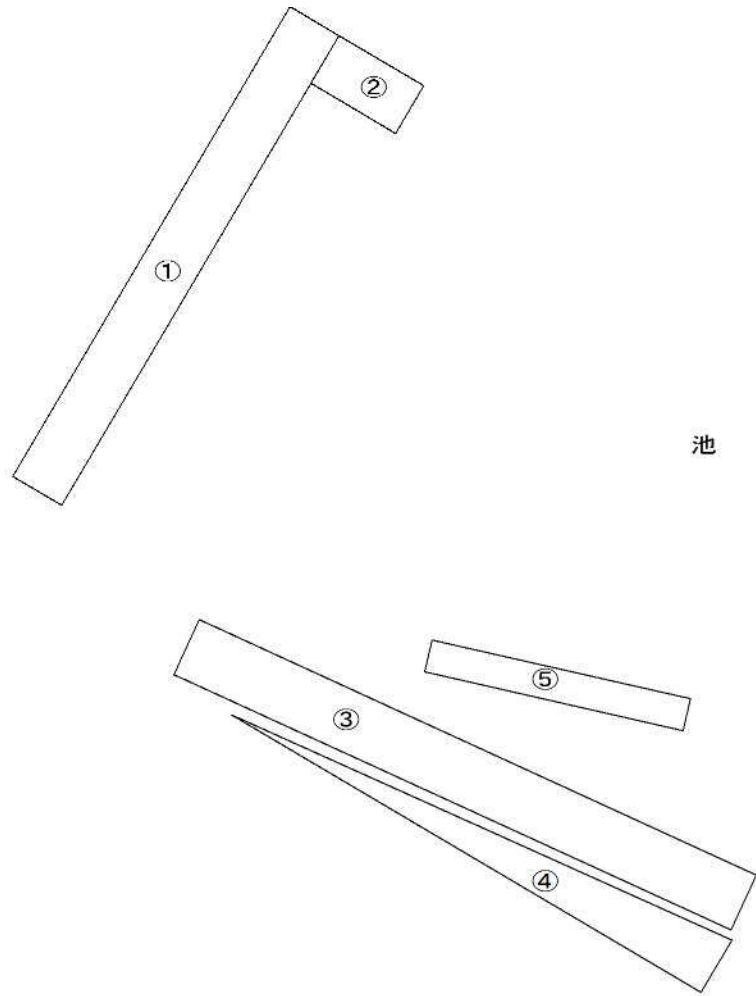
14. 百合が丘A調整池



①	CAD計算	402.7 m ²
②	#	527.9 m ²
③	#	473.1 m ²
④	#	1109.8 m ²
⑤※	#	745.0 m ²
合計		3258.5 m ²
除草・積込		2513.5 m ²
除草		745.0 m ²

委託名	調整池除草作業委託		
図面名	平面図		
施工場所	名張市 藤が丘ほか 地内		
縮尺	1 : 1,000	図面番号	
設計年月日	年 月 日	5	
名張市			

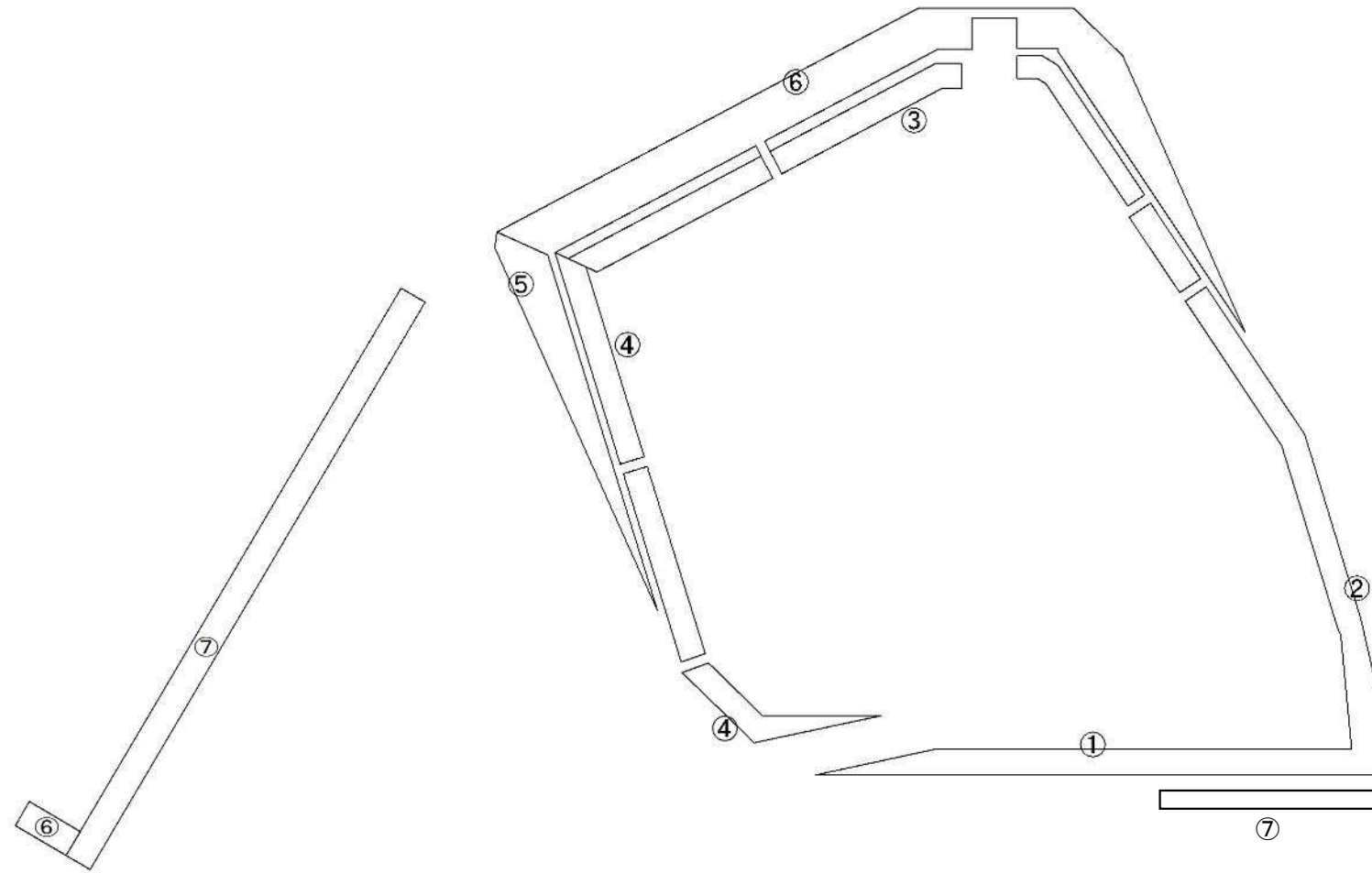
15. 百合が丘B調整池



池

①	72.0*7.5	540.0 m ²
②	13.0*7.3	94.9 m ²
③	81.0*8.0	648.0 m ²
④	72.0*8.0	576.0 m ²
⑤	35.0*4.3	150.5 m ²
⑥※	8.5*4.0	34.0 m ²
⑦※	95.0*4.0	380.0 m ²
	合計	2423.4 m ²
	除草・積込	2009.4 m ²
	除草	414.0 m ²

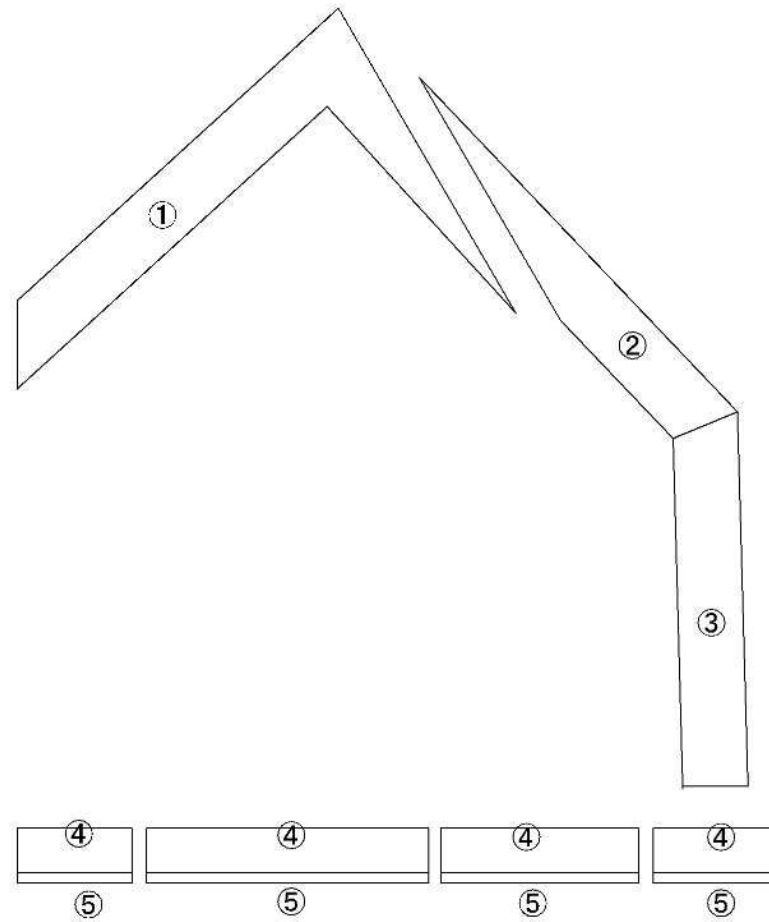
16. 百合が丘C調整池



①※	GAD計算	256.4 m ²
②※	"	454.9 m ²
③※	"	235.3 m ²
④※	"	314.3 m ²
⑤	"	228.6 m ²
⑥	"	587.1 m ²
⑦	"	127.4 m ²
	合計	2204.0 m ²
	除草・積込	943.1 m ²
	除草	1260.9 m ²

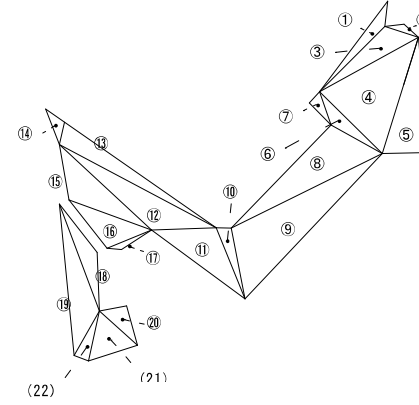
委託名	調整池除草作業委託		
図面名	平面図		
施工場所	名張市 藤が丘ほか 地内		
縮尺	1 : 1,000	図面番号	
設計年月日	年 月 日	6	
	名張市		

17. 百合が丘D調整池



① ※	CAD計算	536.4 m ²
②	〃	656.2 m ²
③ ※	〃	463.5 m ²
④ ※	〃	569.8 m ²
⑤ ※	〃	164.6 m ²
合計		2390.5 m ²
除草・積込		656.2 m ²
除草		1734.3 m ²

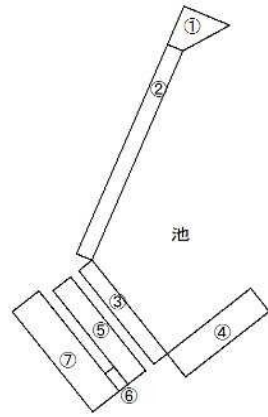
18. 南百合が丘調整池



① ※	15.5*2.2*0.5	17.1 m ²
② ※	4.8*1.1*0.5	2.6 m ²
③ ※	15.4*3.8*0.5	29.3 m ²
④ ※	16.6*10.5*0.5	87.2 m ²
⑤ ※	16.6*6.2*0.5	51.5 m ²
⑥ ※	12.0*2.8*0.5	16.8 m ²
⑦ ※	4.8*2.0*0.5	4.8 m ²
⑧ ※	23.0*7.4*0.5	85.1 m ²
⑨ ※	27.4*8.2*0.5	112.3 m ²
⑩ ※	10.8*2.2*0.5	11.9 m ²
⑪ ※	16.6*5.4*0.5	44.8 m ²
⑫ ※	24.2*4.5*0.5	54.5 m ²
⑬ ※	25.2*3.0*0.5	37.8 m ²
⑭ ※	5.2*2.0*0.5	5.2 m ²
⑮ ※	17.2*5.0*0.5	43.0 m ²
⑯ ※	12.0*4.6*0.5	27.6 m ²
⑰ ※	6.6*0.8*0.5	2.6 m ²
⑱ ※	15.6*2.4*0.5	18.7 m ²
⑲ ※	20.8*3.8*0.5	39.5 m ²
⑳ ※	7.2*3.2*0.5	11.5 m ²
㉑ ※	7.2*5.6*0.5	20.2 m ²
㉒ ※	7.0*2.2*0.5	7.7 m ²
合計		731.6 m ²
除草		731.6 m ²

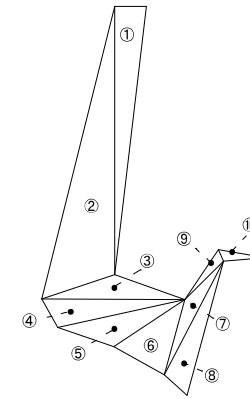
委託名	調整池除草作業委託		
図面名	平面図		
施工場所	名張市 藤が丘ほか 地内		
縮尺	1 : 1,000	図面番号	
設計年月日	年 月 日	7	
名張市			

19. すみれが丘星川調整池



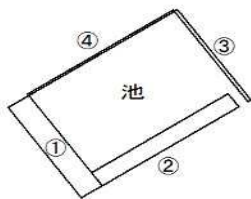
①	$(8.8+3.0)*7.5*0.5$	44.3 m ²
②	41.0*3.0	123.0 m ²
③	21.0*3.0	63.0 m ²
④	19.0*5.3	100.7 m ²
⑤	21.5*4.0	86.0 m ²
⑥	4.0*2.0	8.0 m ²
⑦	23.0*6.0	138.0 m ²
	合計	563.0 m ²
	除草・積込	563.0 m ²

20. 希央台1号調整池



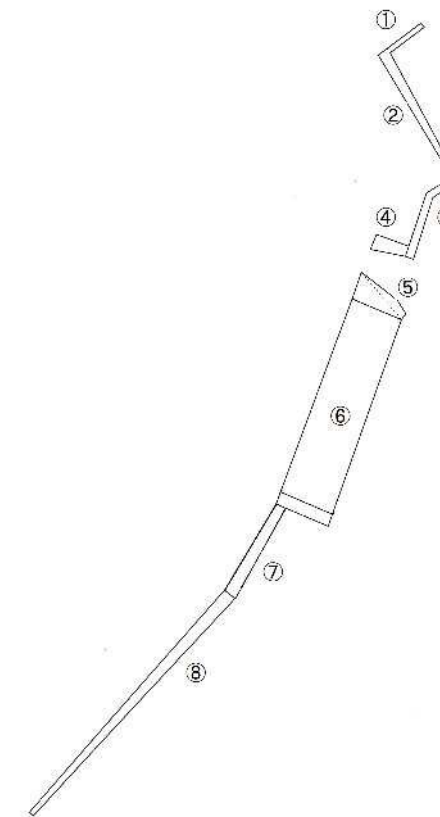
①	$36.65*4.33*0.5$	79.4 m ²
②	$41.19*9.16*0.5$	188.7 m ²
③	$19.59*3.35*0.5$	32.8 m ²
④	$19.59*3.90*0.5$	38.2 m ²
⑤	$17.79*4.2*0.5$	37.4 m ²
⑥	$11.67*7.06*0.5$	41.2 m ²
⑦	$17.54*2.26*0.5$	19.8 m ²
⑧	$19.00*3.76*0.5$	35.7 m ²
⑨	$8.21*1.42*0.5$	5.8 m ²
⑩	$6.49*1.42*0.5$	4.6 m ²
	合計	483.6 m ²
	除草・積込	483.6 m ²
フェンス	1.7*2.0*10	34.0 m ²

21. 赤目が丘調整池



①	18.0*3.4	61.2 m ²
②	22.0*2.6	57.2 m ²
③	18.0*0.5	9.0 m ²
④	24.0*0.3	7.2 m ²
	合計	134.6 m ²
	除草・積込	134.6 m ²
フェンス	1.5*20*14	42.0 m ²

22. すずらん台七水口調整池



①	8.0*1.0	8.0 m ²
②	$(2.0+0.9)*26.8*0.5$	38.8 m ²
③	$(1.6+1.0)*18.2*0.5$	23.6 m ²
④	$(3+2)*6.5*0.5$	16.2 m ²
⑤	4.2*8*0.5	16.8 m ²
⑥	$(8.5+8.0)*32.6*0.5$	268.9 m ²
⑦	$(2.0+1.6)*15.0*0.5$	27.0 m ²
⑧	$(2.0+0.8)*44.0*0.5$	61.6 m ²
	合計	460.9 m ²
	除草・積込	460.9 m ²

委託名	調整池除草作業委託		
図面名	平面図		
施工場所	名張市 東田原ほか 地内		
縮尺	1 : 1,000	図面番号	
設計年月日	年 月 日	8	
	名張市		