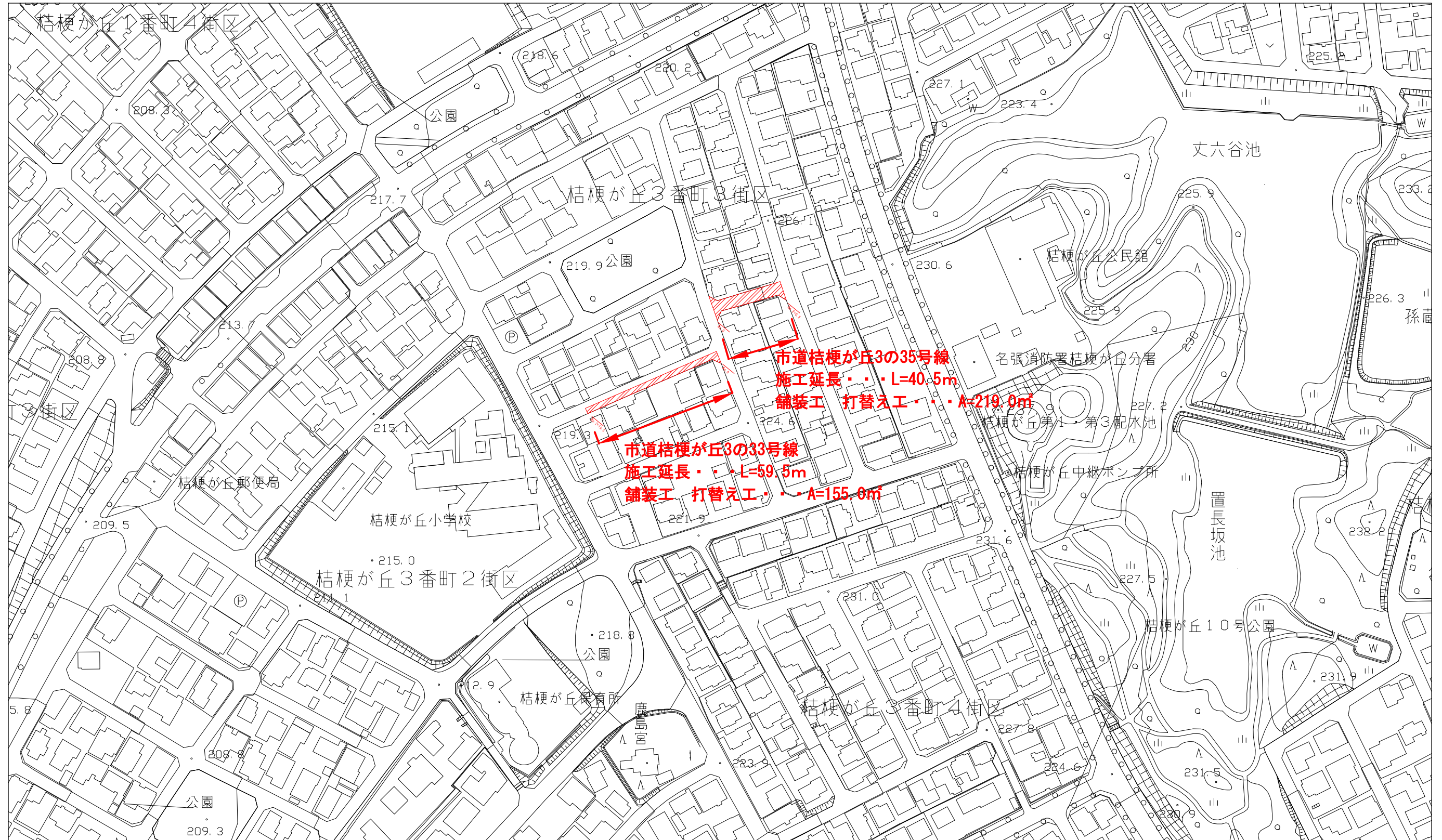


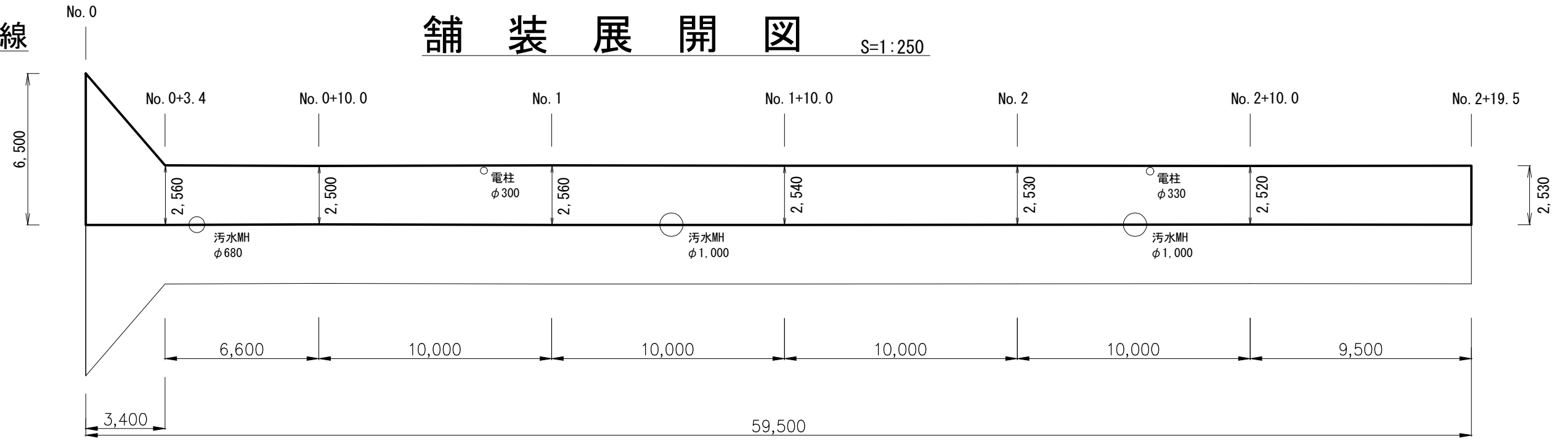
平面図

S:1:2,000

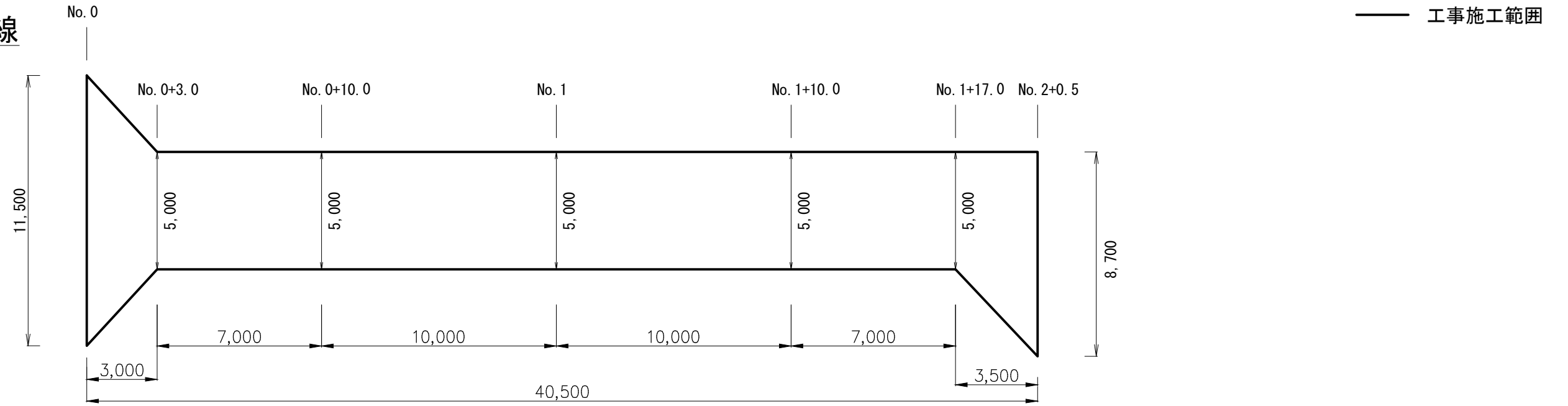


| | | | |
|-------|----------------------------|------|---|
| 工事名 | 市道桔梗が丘3の33号線ほか1線 舗装補修工事 | | |
| 施工箇所名 | 名張市 桔梗が丘3番町 地内 | | |
| 図面の種類 | 平面図 | | |
| 縮尺 | 図示 | 図面番号 | 1 |
| 名張市 | | | |

桔梗が丘3の33号線

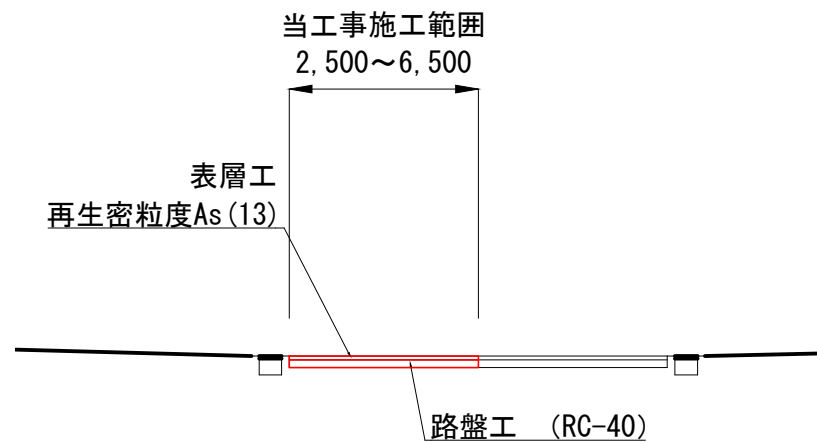


桔梗が丘3の35号線

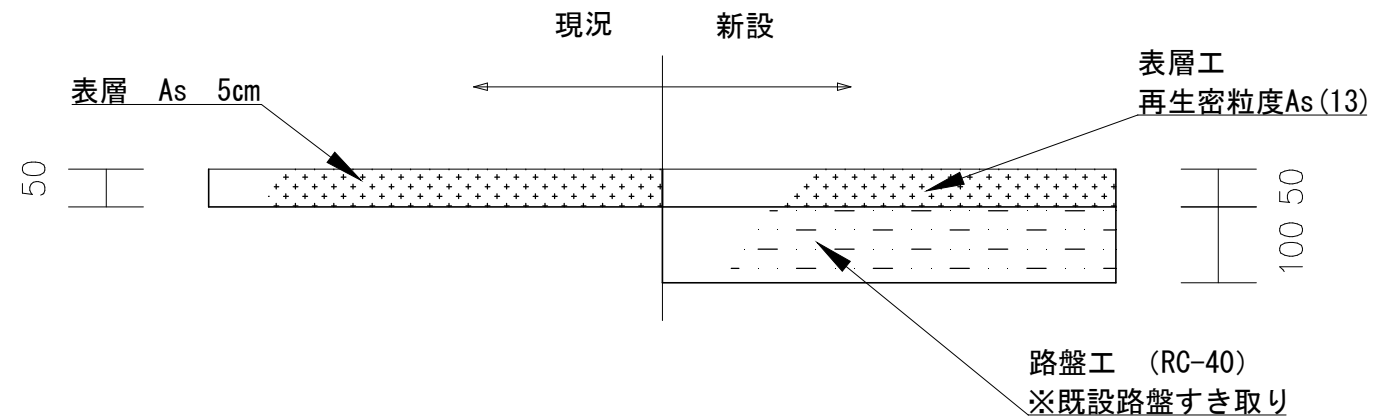


—— 工事施工範囲

標準断面図 S=1:100



舗装構成図 S=1:10



| | | | |
|-------|----------------------------|------|---|
| 工事名 | 市道桔梗が丘3の33号線ほか1線 舗装補修工事 | | |
| 施工箇所名 | 名張市 桔梗が丘3番町 地内 | | |
| 図面の種類 | 舗装展開図 標準断面図・舗装構成図 | | |
| 縮尺 | 図示 | 図面番号 | 2 |
| 名張市 | | | |