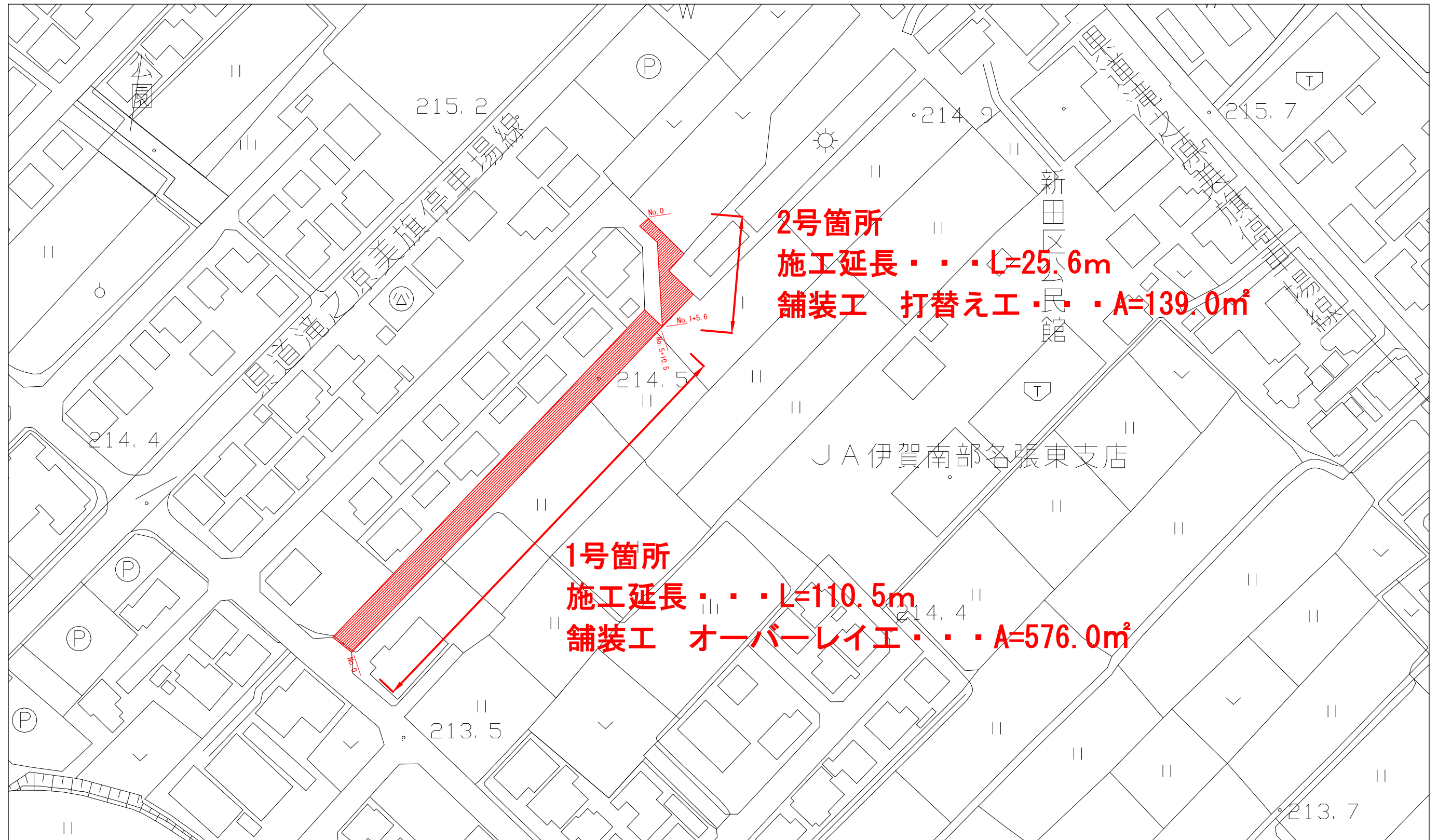


# 平面図 S=1:1,000



**2号箇所**  
 施工延長 . . . L=25.6m  
 舗装工 打替え工 . . . A=139.0㎡

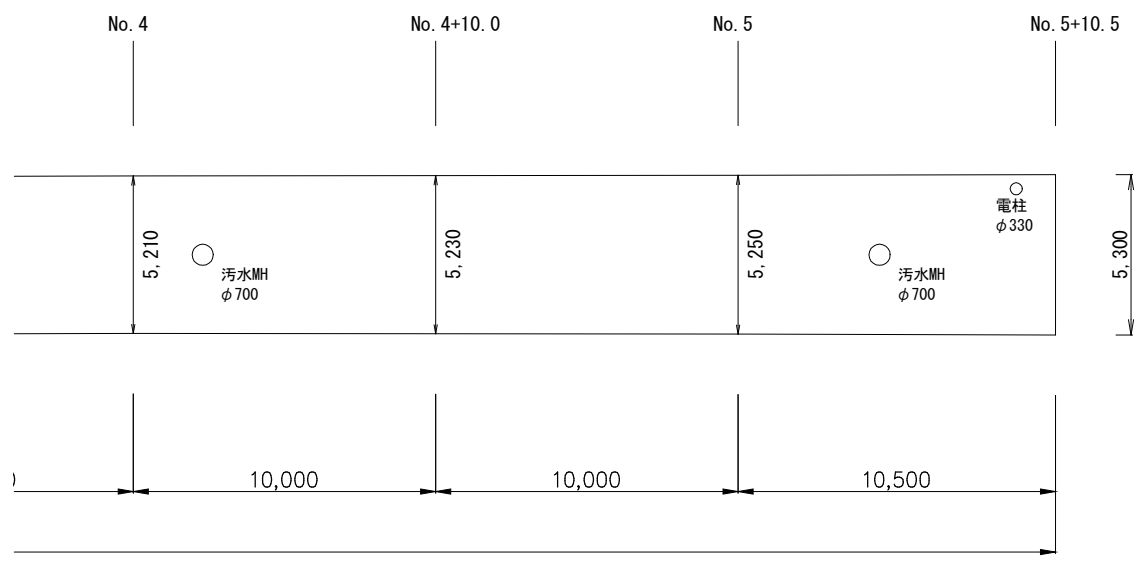
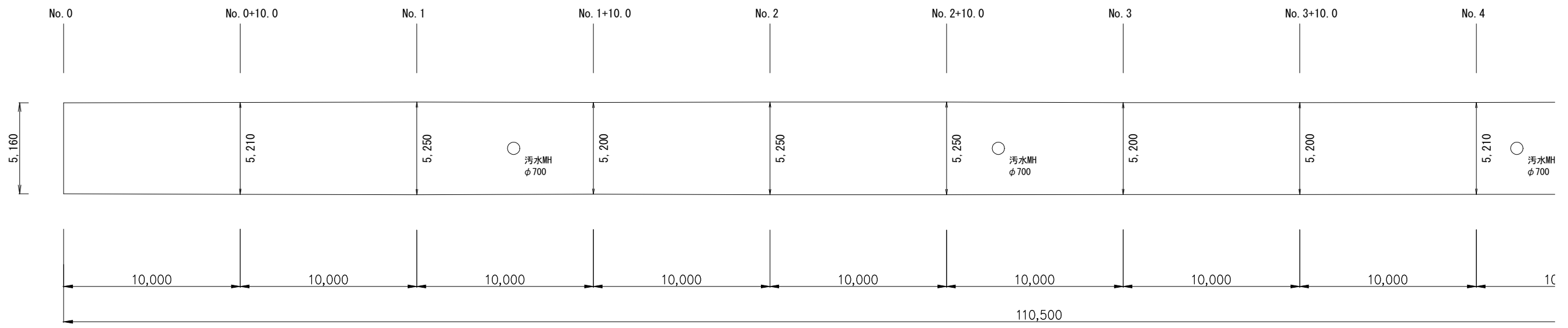
**1号箇所**  
 施工延長 . . . L=110.5m  
 舗装工 オーバーレイ工 . . . A=576.0㎡

工事名	市道美旗駅前5号線 舗装補修工事		
施工箇所名	名張市 美旗町中1番 地内		
図面の種類	平面図		
縮尺	図示	図面番号	1
名張市			

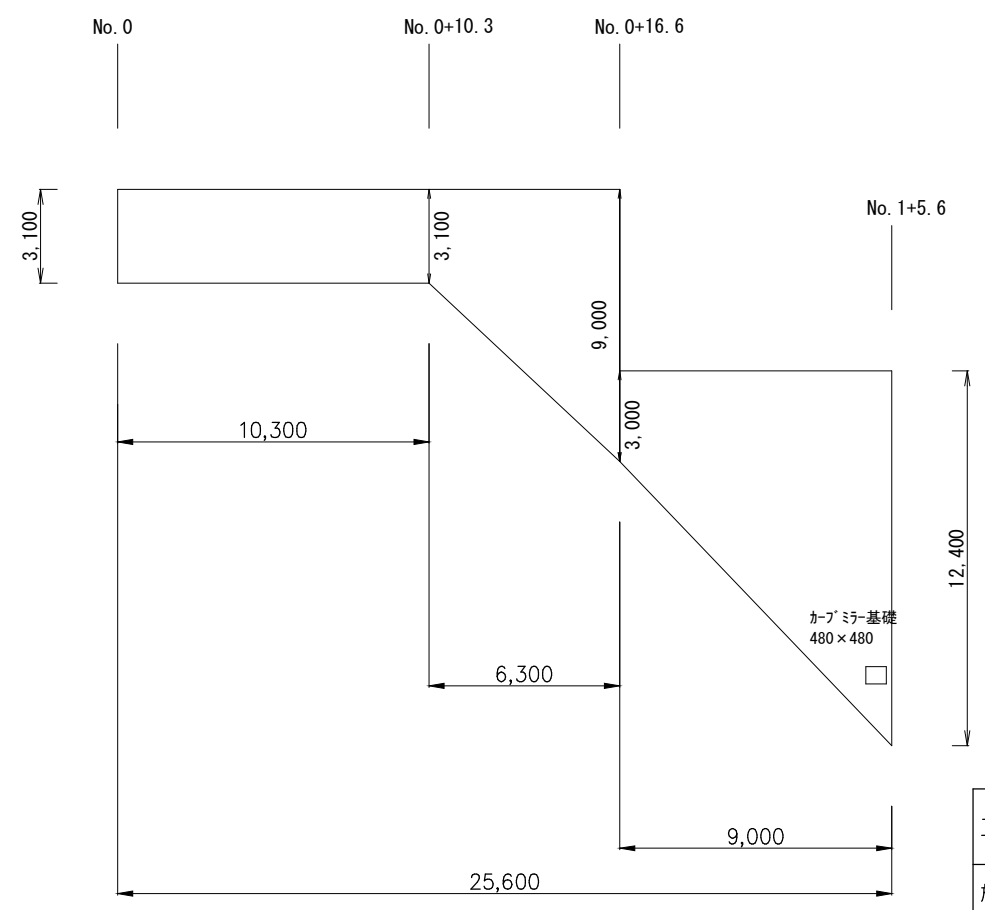
# 舗装展開図

S=1:250

## 1号箇所



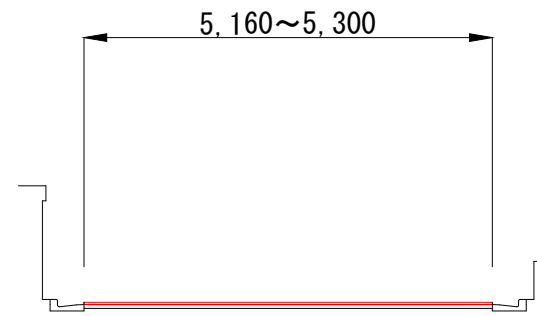
## 2号箇所



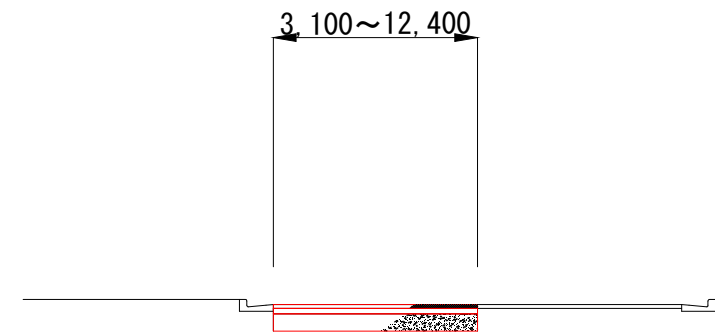
工事名	市道美旗駅前5号線 舗装補修工事		
施工箇所名	名張市 美旗町中1番 地内		
図面の種類	舗装展開図・標準断面図・舗装構成図		
縮尺	図示	図面番号	2
名張市			

# 標準断面図 S=1:100

1号箇所

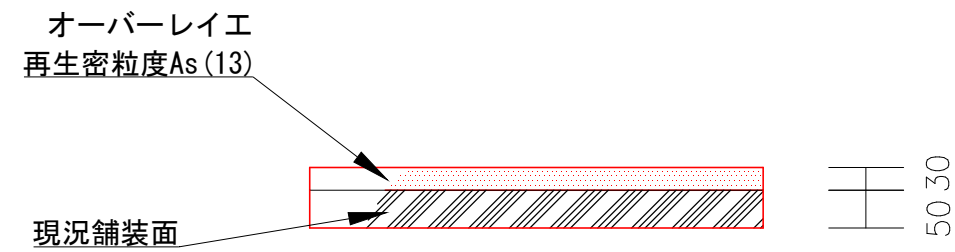


2号箇所

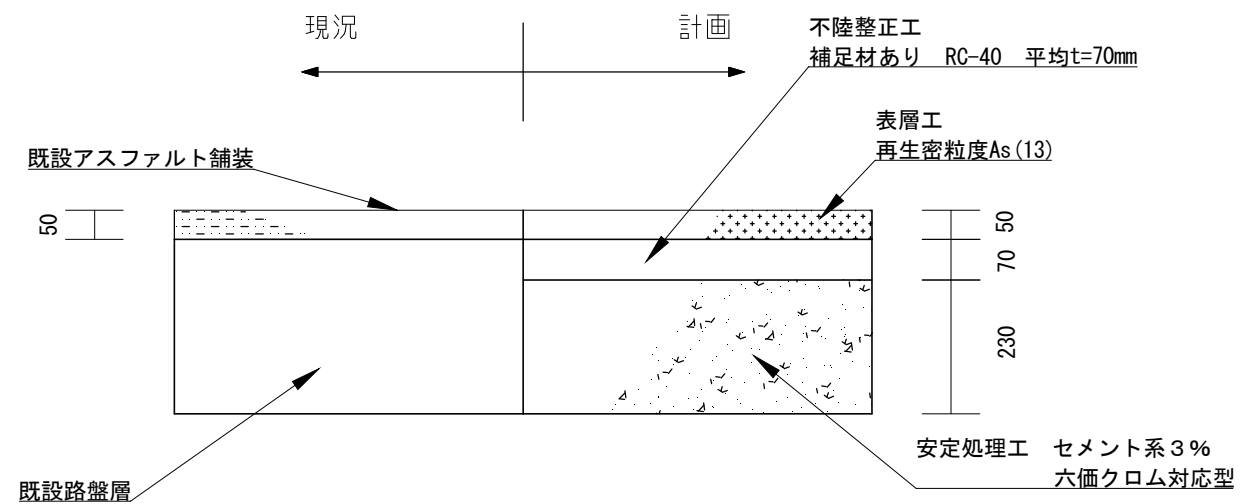


# 舗装構成図 S=1:Non

1号箇所



2号箇所



工事名	市道美旗駅前5号線 舗装補修工事		
施工箇所名	名張市 美旗町中1番 地内		
図面の種類	標準断面図・舗装構成図		
縮尺	図示	図面番号	3
名 張 市			