

地図 1  
中小河川水質調査  
四間橋



地図2  
中小河川水質調査  
花瀬川合流点



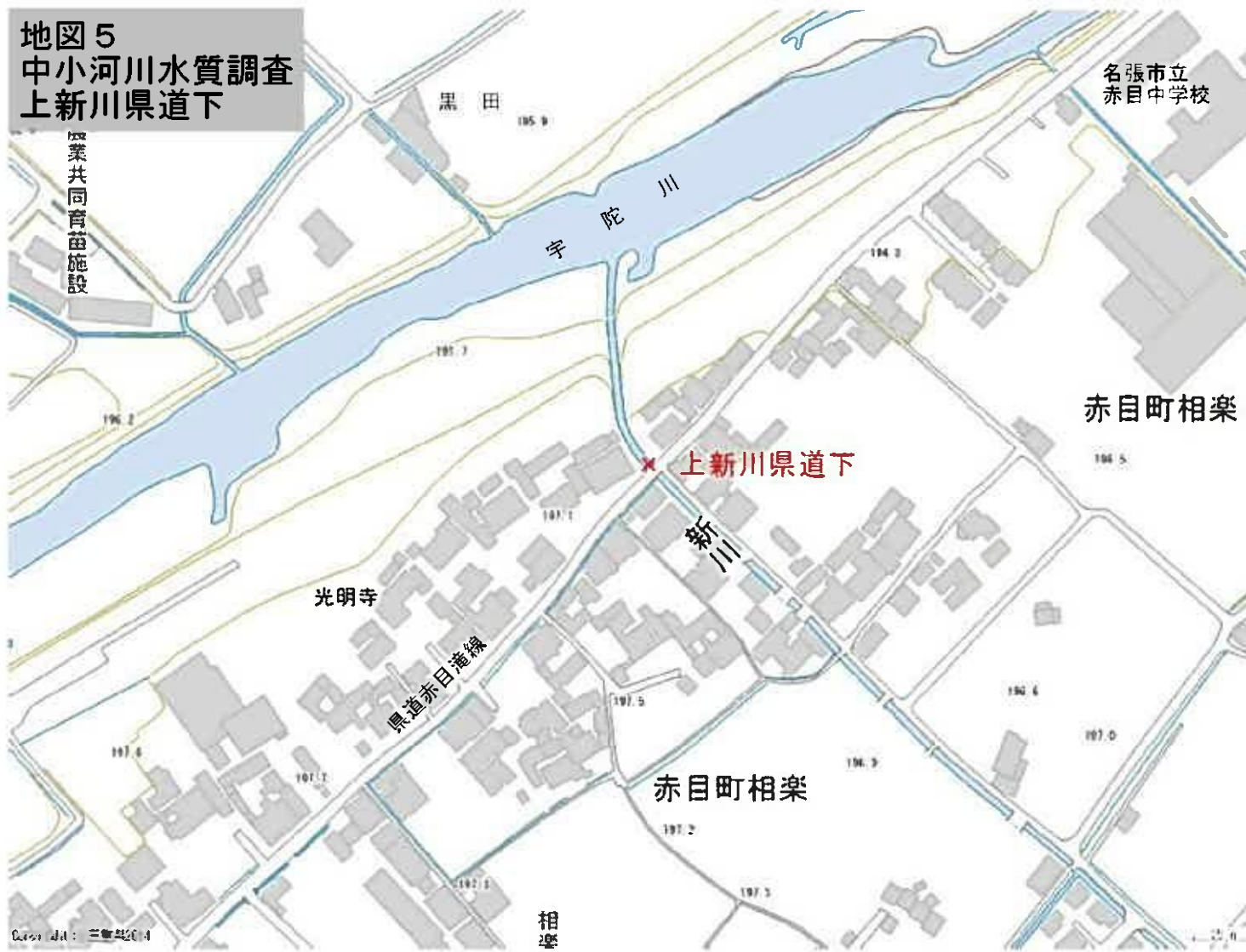
地図3  
中小河川水質調査  
西方寺横



地図4  
中小河川水質調査  
滝川丈六橋



地図5  
中小河川水質調査  
上新川県道下



地図6  
中小河川水質調査  
釜石川新橋下



地図 7  
中小河川水質調査  
東町山中農機



地図 8  
中小河川水質調査  
シャックリ川町田橋





地図9  
中小河川水質調査  
小波田川薦生小橋



地図 10  
中小河川水質調査  
青蓮寺川糸川橋



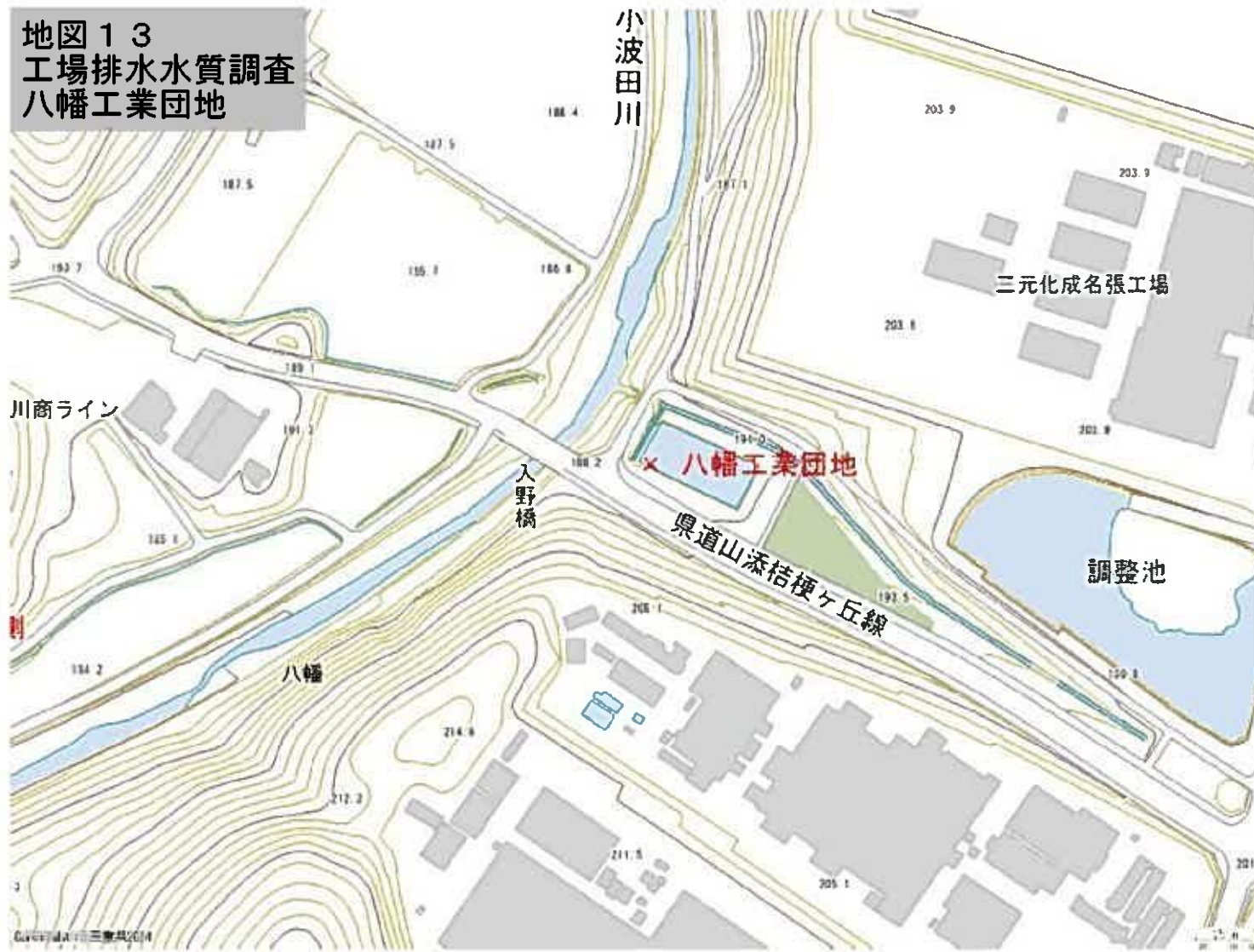
地図 1 1  
工場排水水質調査  
藤森工業



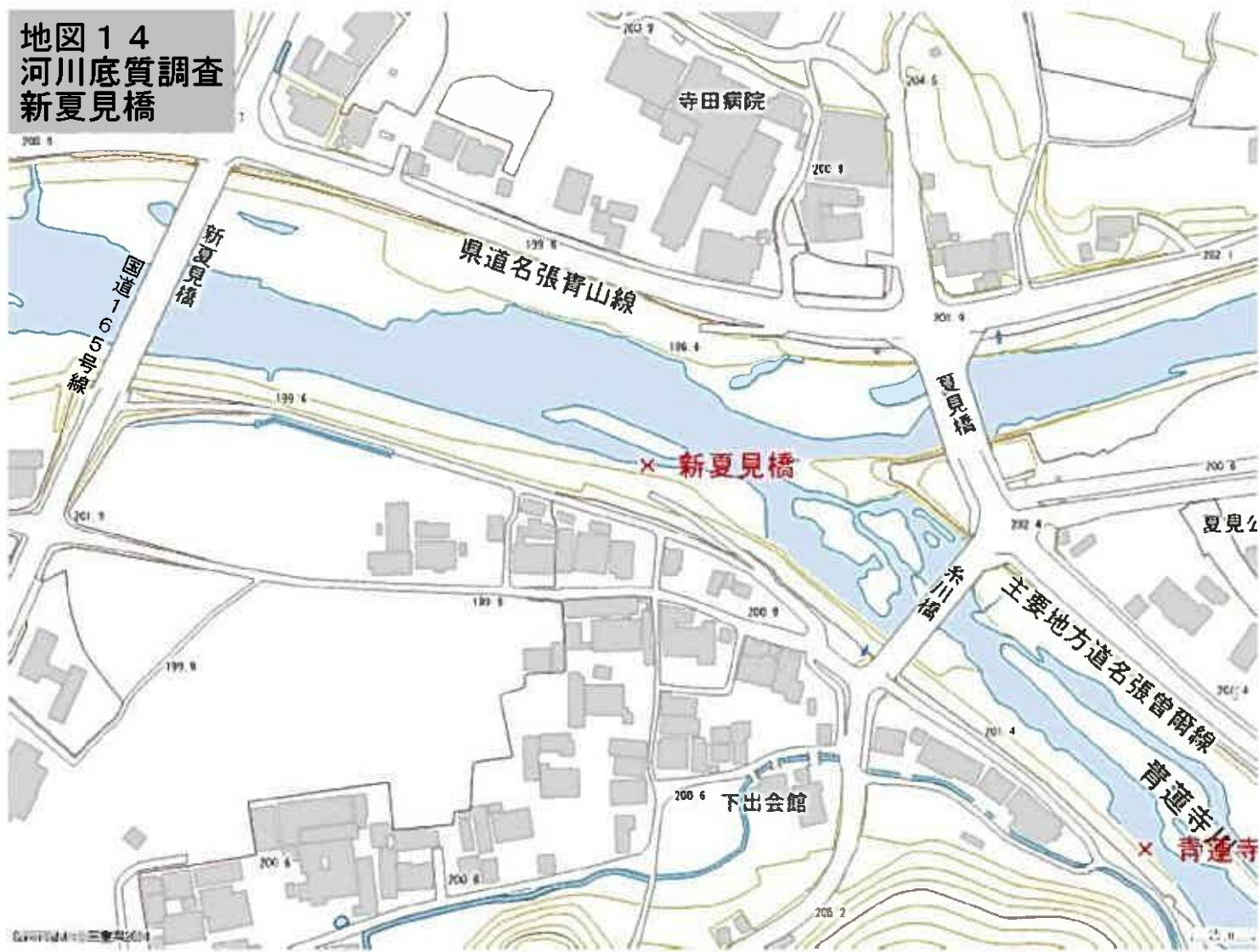
地図 1 2  
工場排水水質調査  
三ツ池工業団地



地図 1 3  
工場排水水質調査  
八幡工業団地



地図 1 4  
河川底質調査  
新夏見橋



**地図 1 5  
河川底質調査  
安部田高橋**



地図 16  
河川底質調査  
入野橋

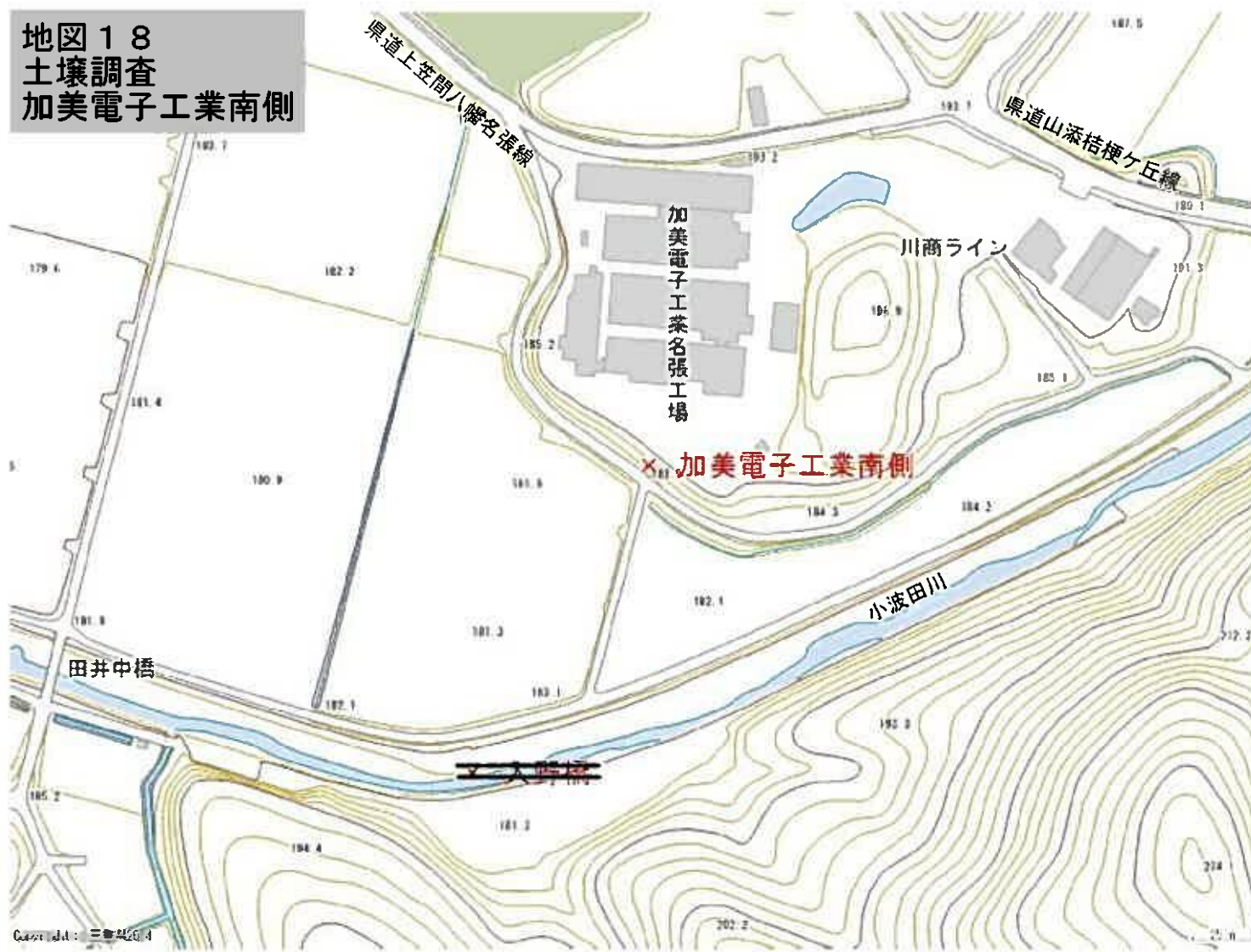




地図 17  
河川底質調査  
家野橋



地図 18  
土壤調査  
加美電子工業南側



地図19  
土壤調査  
(旧) さつき台汚水処理場北側



地図20  
土壤調査  
ボルグワーナー・モールシステムズ・ジャパン北側



地図 2 1  
土壌調査  
八幡工業団地変電所付近



地図 2 2  
大気浮遊粉じん量調査  
日立化成入水タンク付近



地図 23  
大気浮遊粉じん量調査  
さつき台第1集会所



地図 2 4  
大気浮遊粉じん量調査  
薦原小学校グラウンド





地図 25  
大気浮遊粉じん量調査  
富貴ヶ丘浄水場屋上

