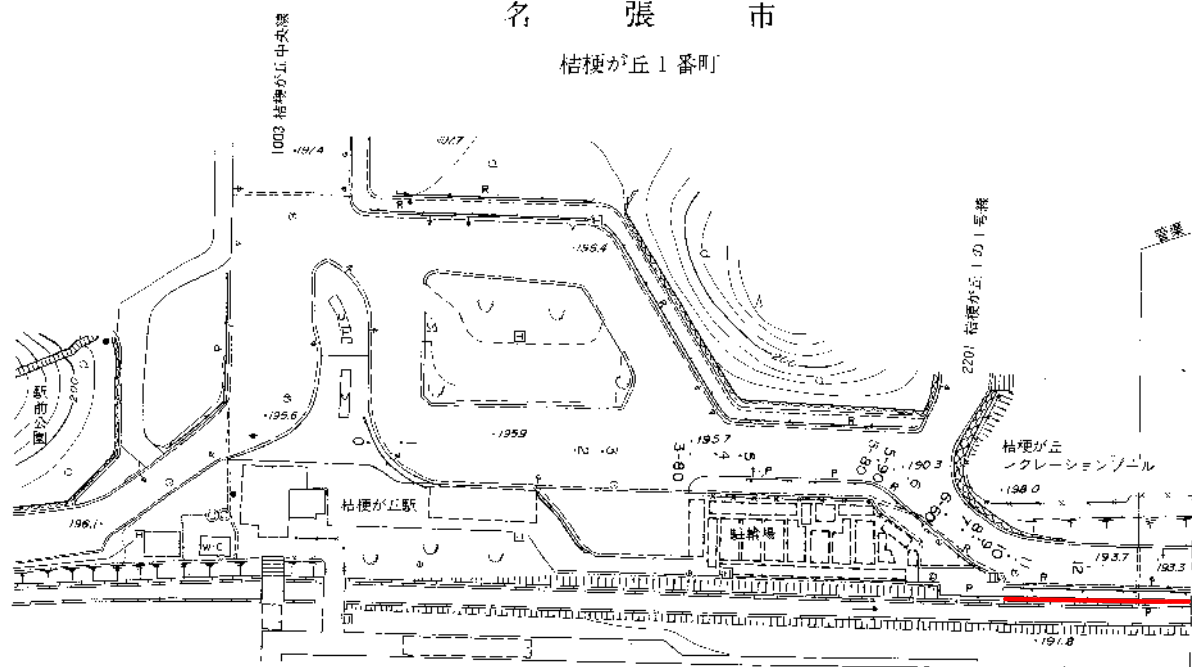
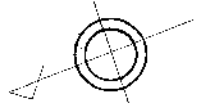


名張市
桔梗が丘1番町



近鉄大阪線

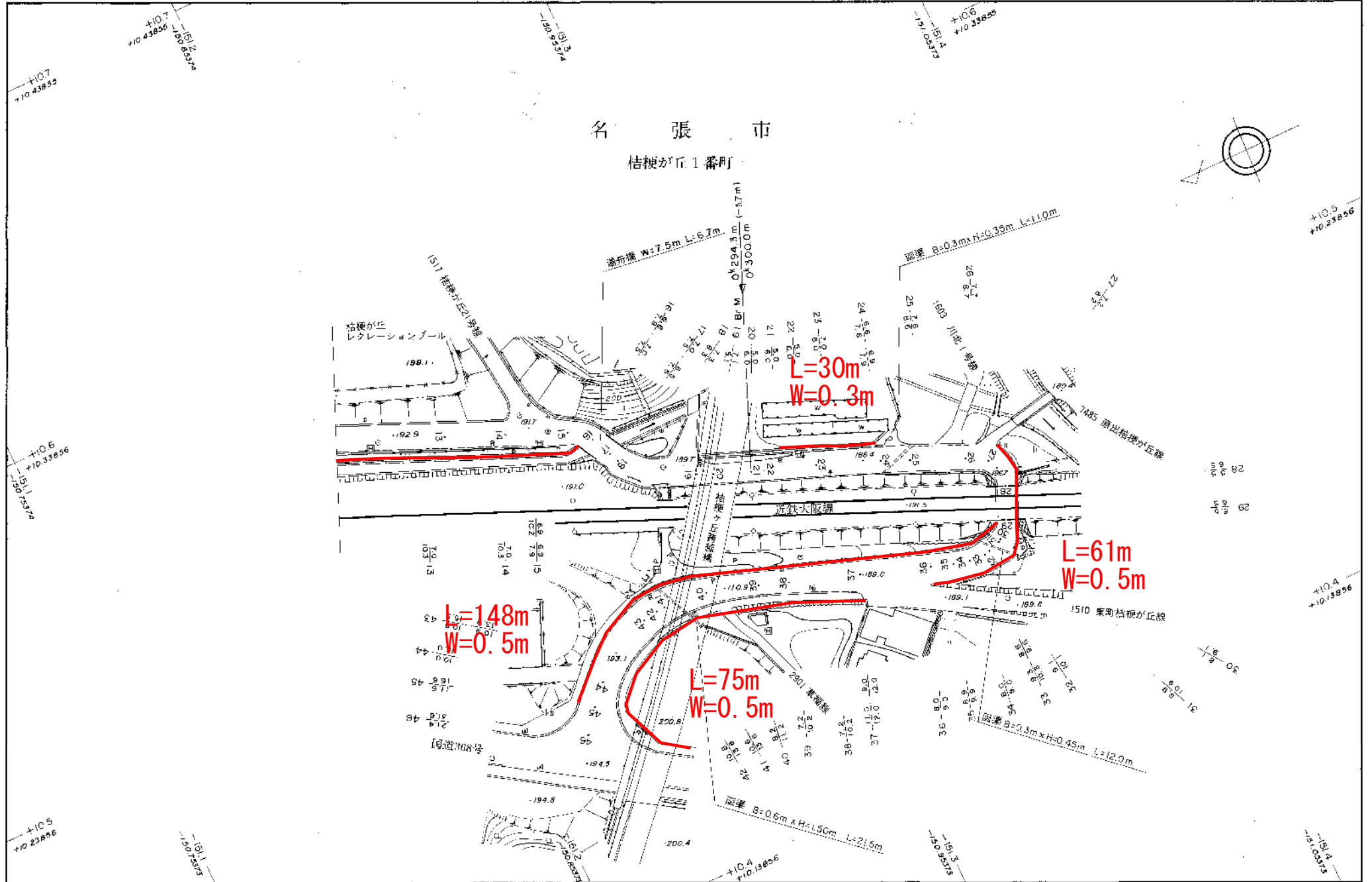
L=119m
W=0.5m

51.9	12.5	10.7	7.0
58.2	19.0	8.3	10.7
48.4	19.7	11.0	8.3
53.0	17.2	7.0	11.0
	12.3	12.0	7.0
	7.3	7.0	9.0
	1.8	6.0	1.8
	12.3	5-60	7.0
	17.2	5	6.0
	19.0	5	7.0
	19.7	5-90	7.0
	17.2	5-80	7.0
	9.4	5	7.0
	17.2	5	7.0
	12.3	4	7.0
	20.9	4	7.0
	23.3	19.6	3-80
	27.9	27.9	3-80
	49.0	3	3
	53.0	3	3
	51.9	2	2
	56.2	2	2
	51.9	1	1
	58.2	0	0

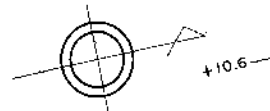
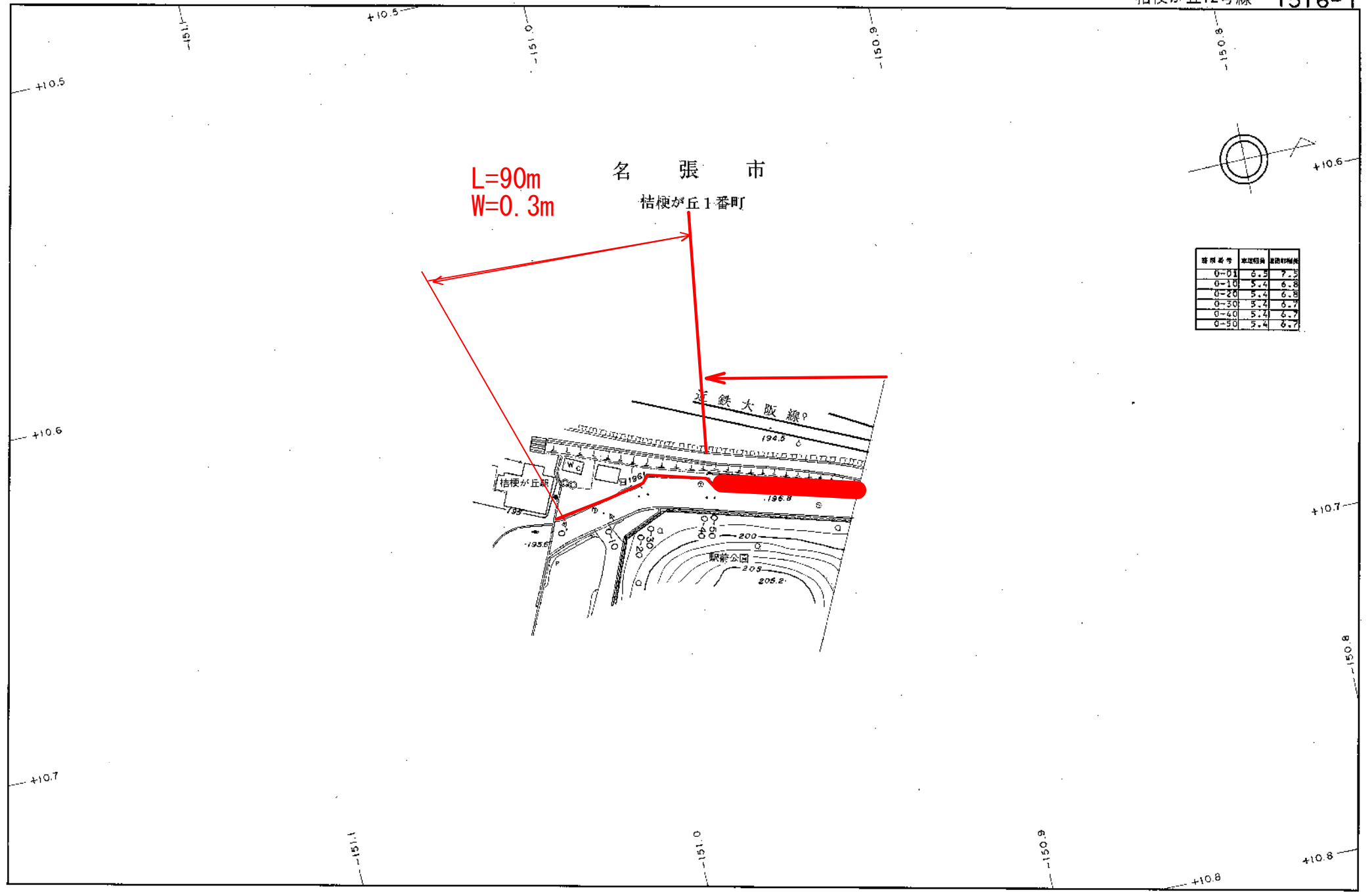
1 : 1,000

名 張 市

桔梗が丘1番町



1 : 1,000



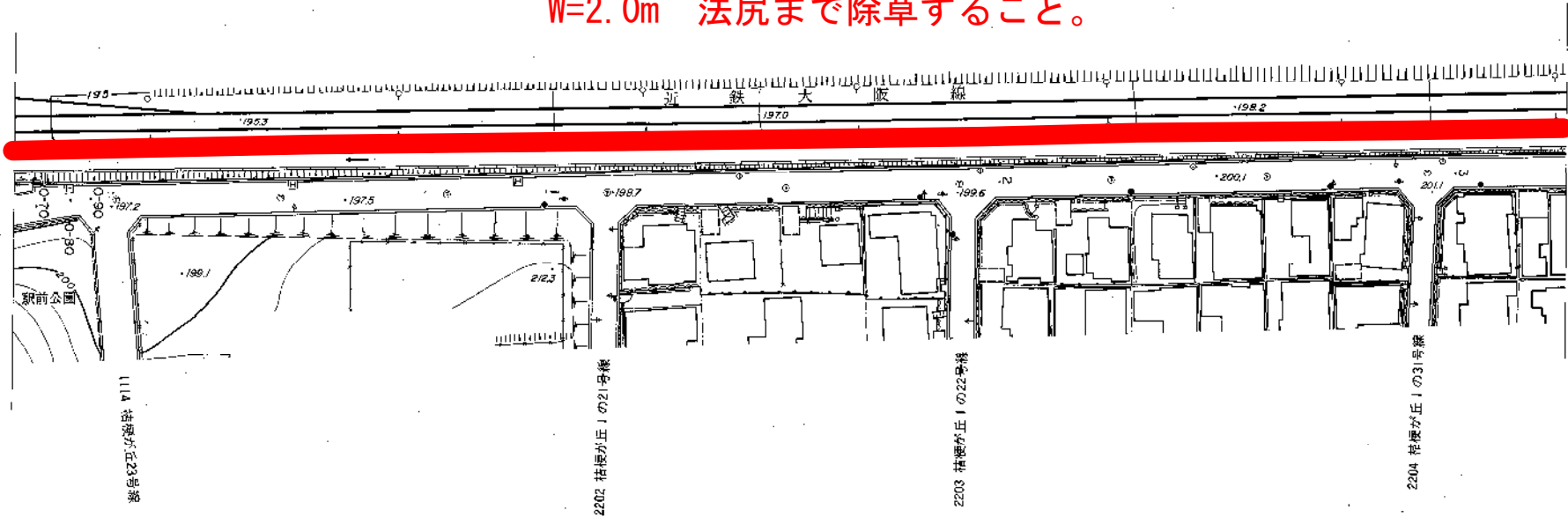
道路番号	東道路幅	西道路幅
0-01	6.5	7.5
0-10	5.4	6.8
0-20	5.4	6.8
0-30	5.4	6.7
0-40	5.4	6.7
0-50	5.4	6.7

1 : 1,000

名 張 市
桔梗が丘1番町

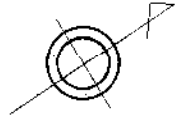
控室番号	本道幅員	施設幅員
0-70	5.4	6.7
0-80	5.4	6.4
0-90	9.2	10.2
1	5.3	6.3
2	5.3	6.3
3	5.3	6.3

L=1071m
W=2.0m 法尻まで除草すること。

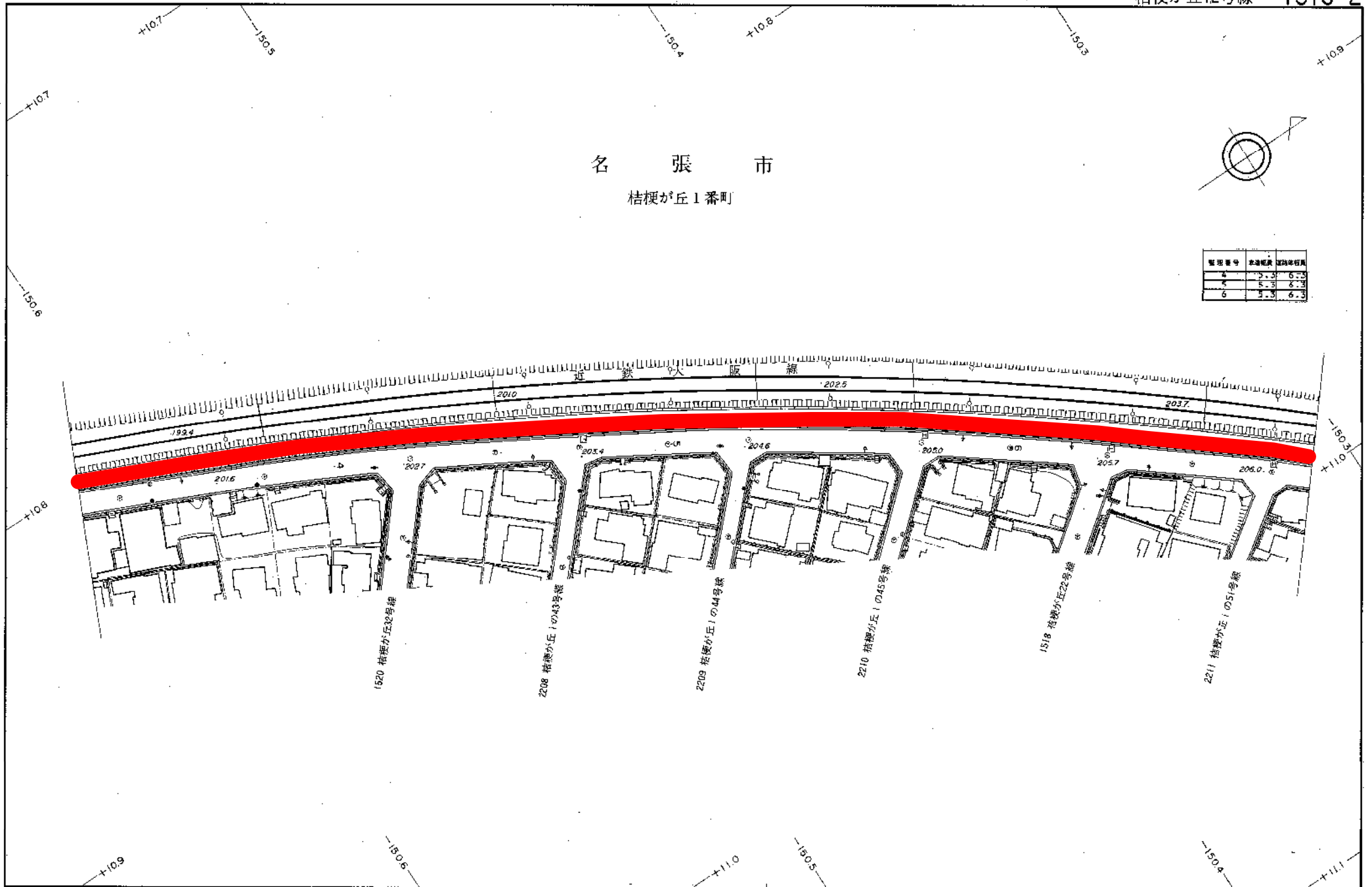


名 張 市

桔梗が丘1番町



区画番号	本道幅員	道路幅員
4	5.5	6.3
5	5.5	6.3
6	5.5	6.3



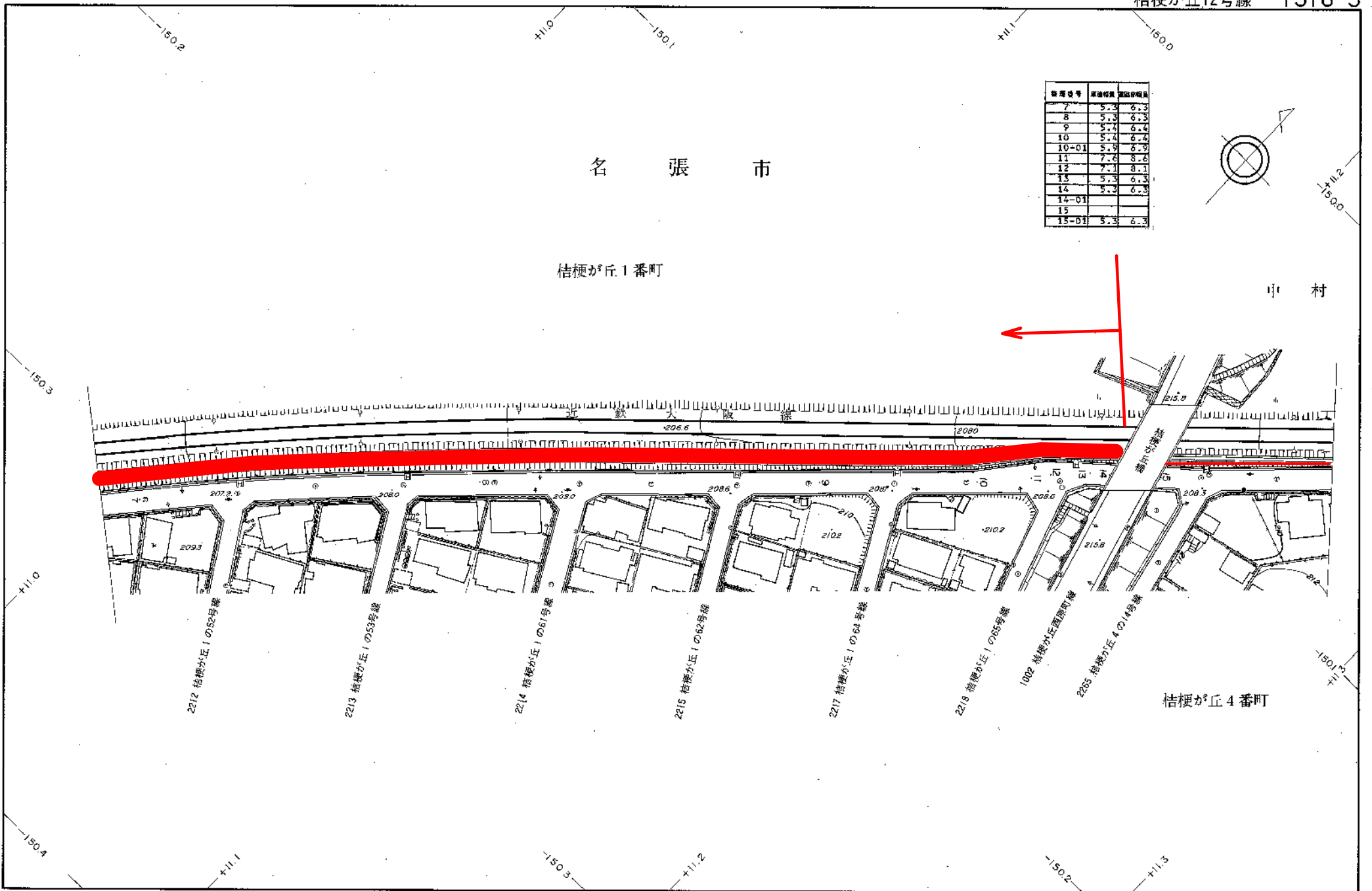
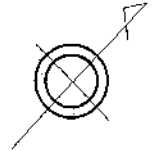
1 : 1,000

名 張 市

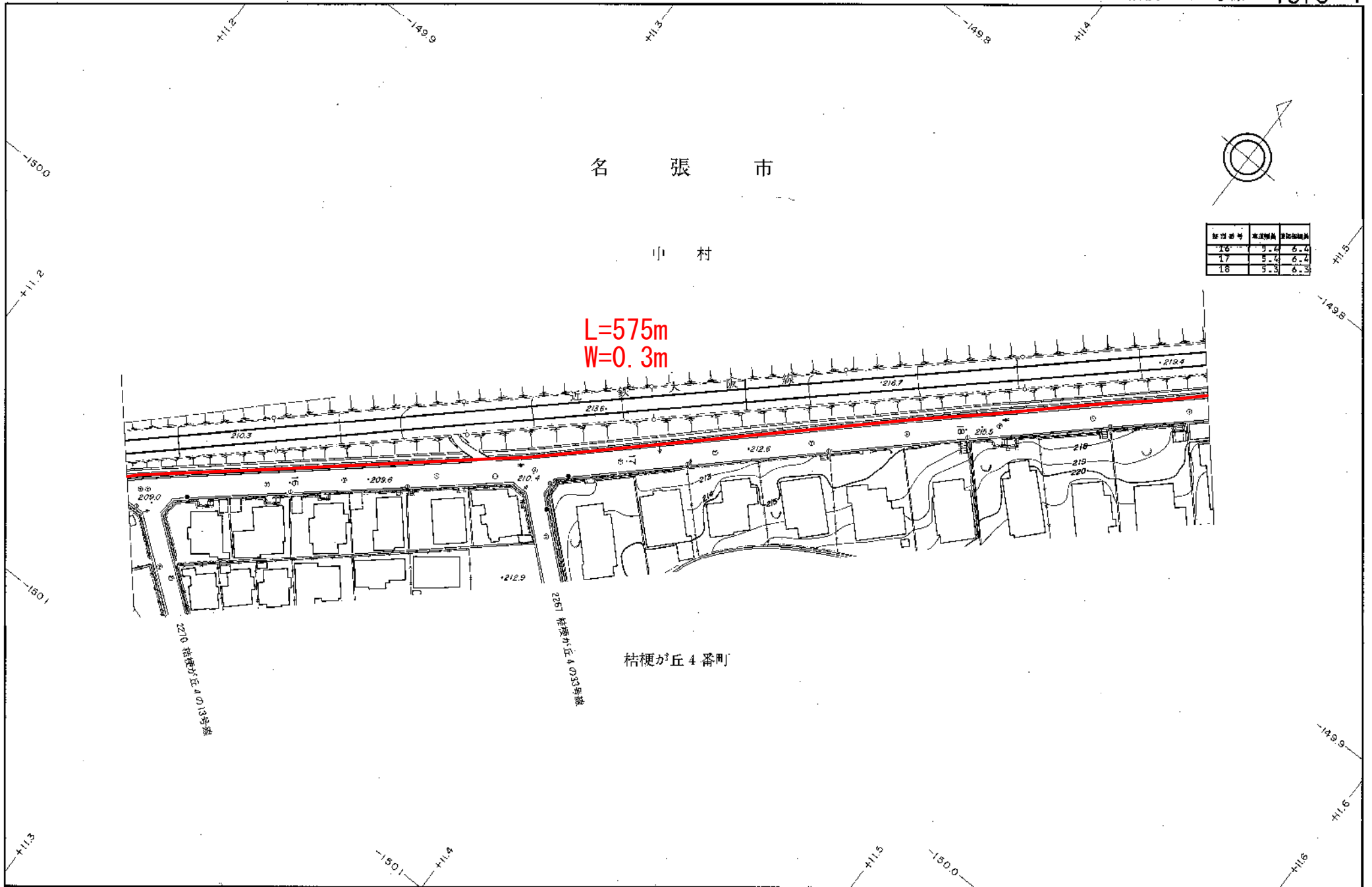
桔梗が丘1番町

中 村

棟号	原簿地積	登記簿地積
7	5.3	6.3
8	5.3	6.3
9	5.3	6.3
10	5.3	6.3
10-01	5.9	6.3
11	7.6	8.6
12	7.1	8.3
13	5.3	6.3
14	5.3	6.3
14-01		
15		
15-01	5.3	6.3



1 : 1,000

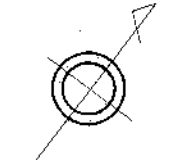


1 : 1,000

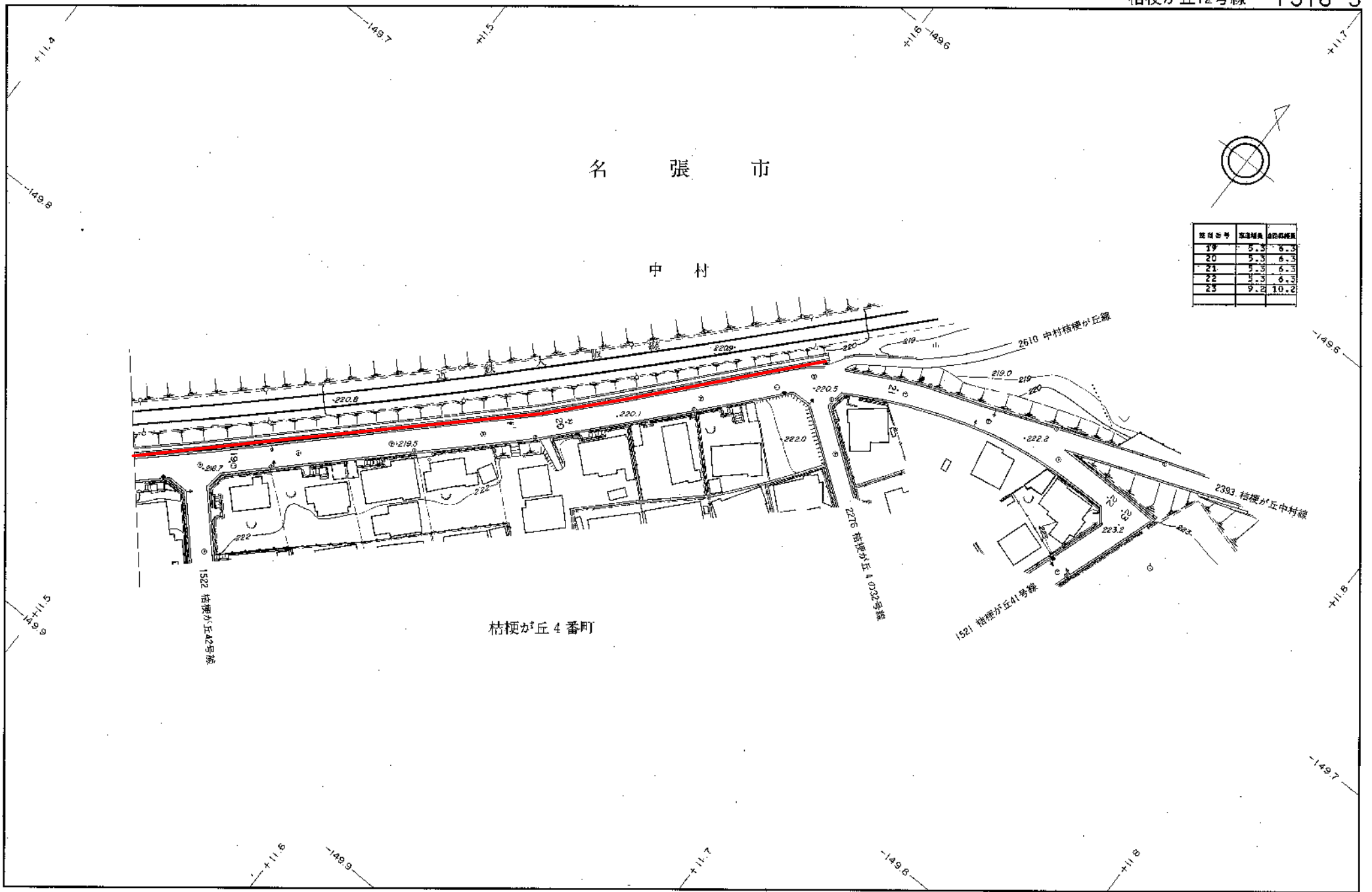
名 張 市

中 村

桔梗が丘 4 番町

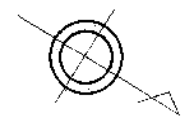


区画番号	区画幅員	区画面積
19	5.3	6.3
20	5.3	6.3
21	5.3	6.3
22	5.3	6.3
23	9.2	10.2



1 : 1,000

名張市



桔梗が丘2番町

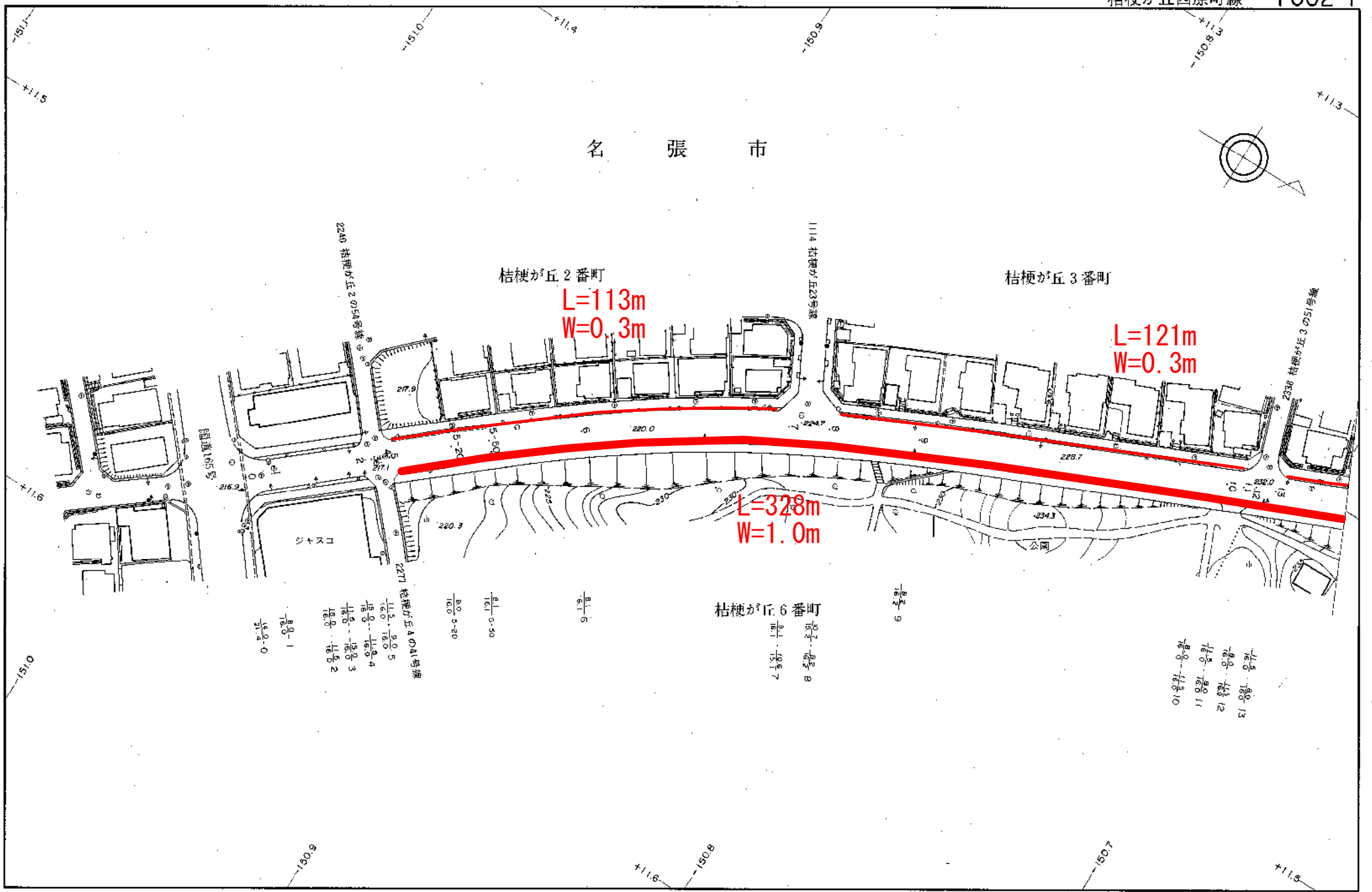
L=113m
W=0.3m

桔梗が丘3番町

L=121m
W=0.3m

桔梗が丘6番町

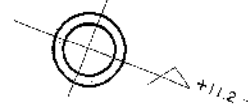
L=328m
W=1.0m



1:1,000

名 張 市

測点区間	測点番号	高さ
1	1	0.91
1	2	0.91
1	3	0.91
1	4	0.91
1	5	0.91
1	6	0.91
1	7	0.91
1	8	0.91
1	9	0.91
1	10	0.91
1	11	0.91
1	12	0.91
1	13	0.91
1	14	0.91
1	15	0.91
1	16	0.91
1	17	0.91
1	18	0.91
1	19	0.91
1	20	0.91
1	21	0.91
1	22	0.91
1	23	0.91
1	24	0.91
1	25	0.91
1	26	0.91
1	27	0.91
1	28	0.91
1	29	0.91
1	30	0.91
1	31	0.91
1	32	0.91
1	33	0.91
1	34	0.91
1	35	0.91
1	36	0.91
1	37	0.91
1	38	0.91
1	39	0.91
1	40	0.91
1	41	0.91
1	42	0.91
1	43	0.91
1	44	0.91
1	45	0.91
1	46	0.91
1	47	0.91
1	48	0.91
1	49	0.91
1	50	0.91
1	51	0.91
1	52	0.91
1	53	0.91
1	54	0.91
1	55	0.91
1	56	0.91
1	57	0.91
1	58	0.91
1	59	0.91
1	60	0.91
1	61	0.91
1	62	0.91
1	63	0.91
1	64	0.91
1	65	0.91
1	66	0.91
1	67	0.91
1	68	0.91
1	69	0.91
1	70	0.91
1	71	0.91
1	72	0.91
1	73	0.91
1	74	0.91
1	75	0.91
1	76	0.91
1	77	0.91
1	78	0.91
1	79	0.91
1	80	0.91
1	81	0.91
1	82	0.91
1	83	0.91
1	84	0.91
1	85	0.91
1	86	0.91
1	87	0.91
1	88	0.91
1	89	0.91
1	90	0.91
1	91	0.91
1	92	0.91
1	93	0.91
1	94	0.91
1	95	0.91
1	96	0.91
1	97	0.91
1	98	0.91
1	99	0.91
1	100	0.91



桔梗が丘 3 番町

L=35m
W=0.3m

L=214m
W=0.3m

L=18m
W=0.3m

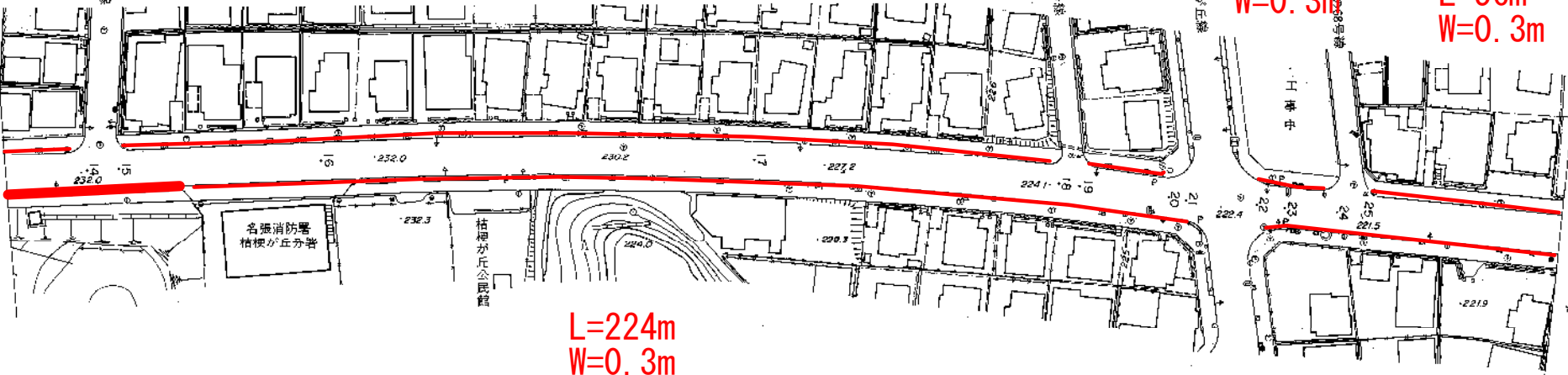
L=15m
W=0.3m

桔梗が丘 1 番町
L=56m
W=0.3m

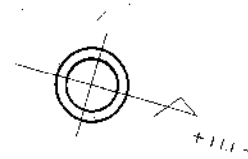
L=224m
W=0.3m

桔梗が丘 6 番町

L=162m
W=0.3m
桔梗が丘 4 番町



名張市



桔梗が丘1番町

L=74m
W=0.3m

L=383m
W=0.3m

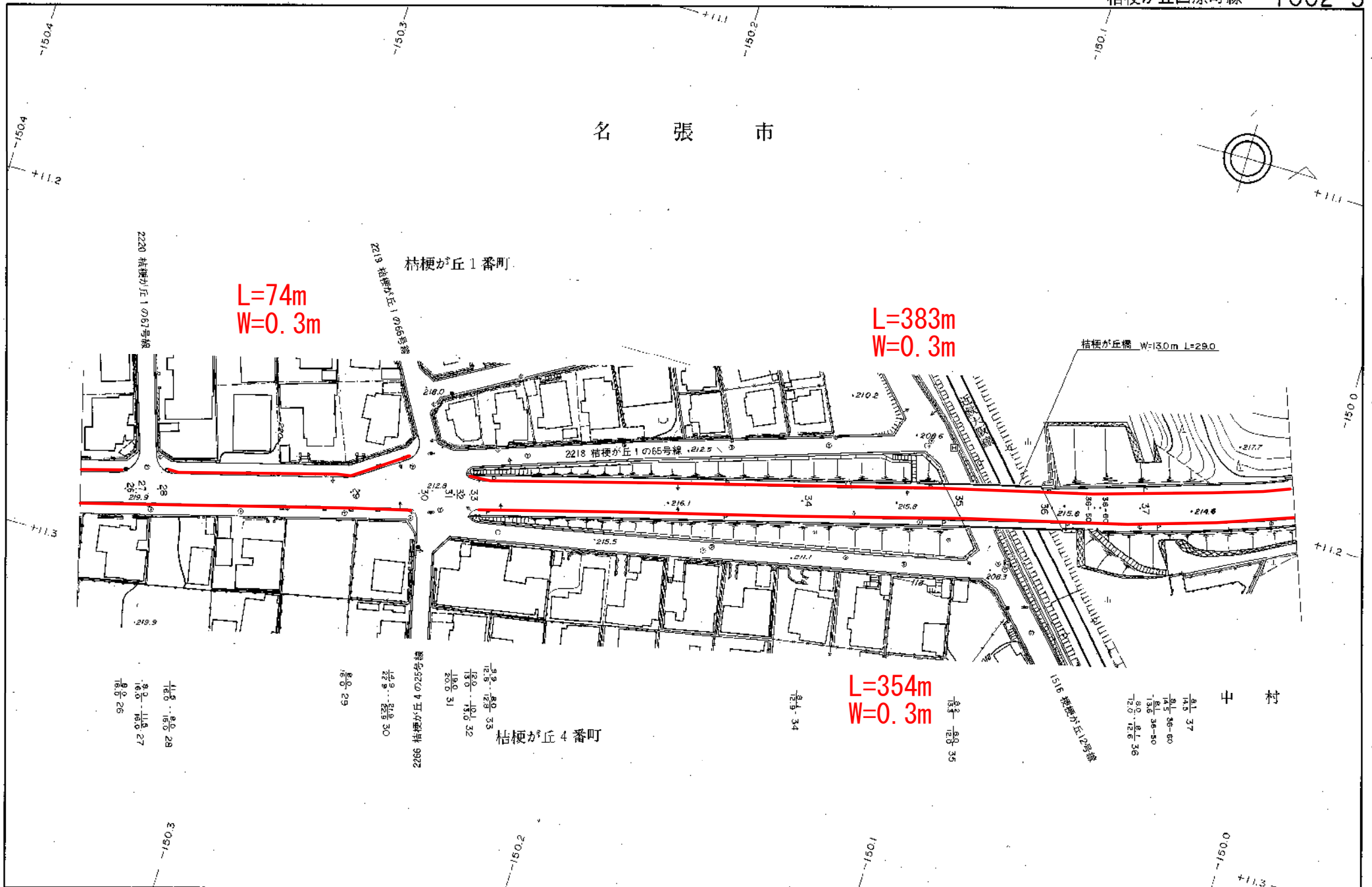
桔梗が丘橋 W=130m L=29.0

桔梗が丘4番町

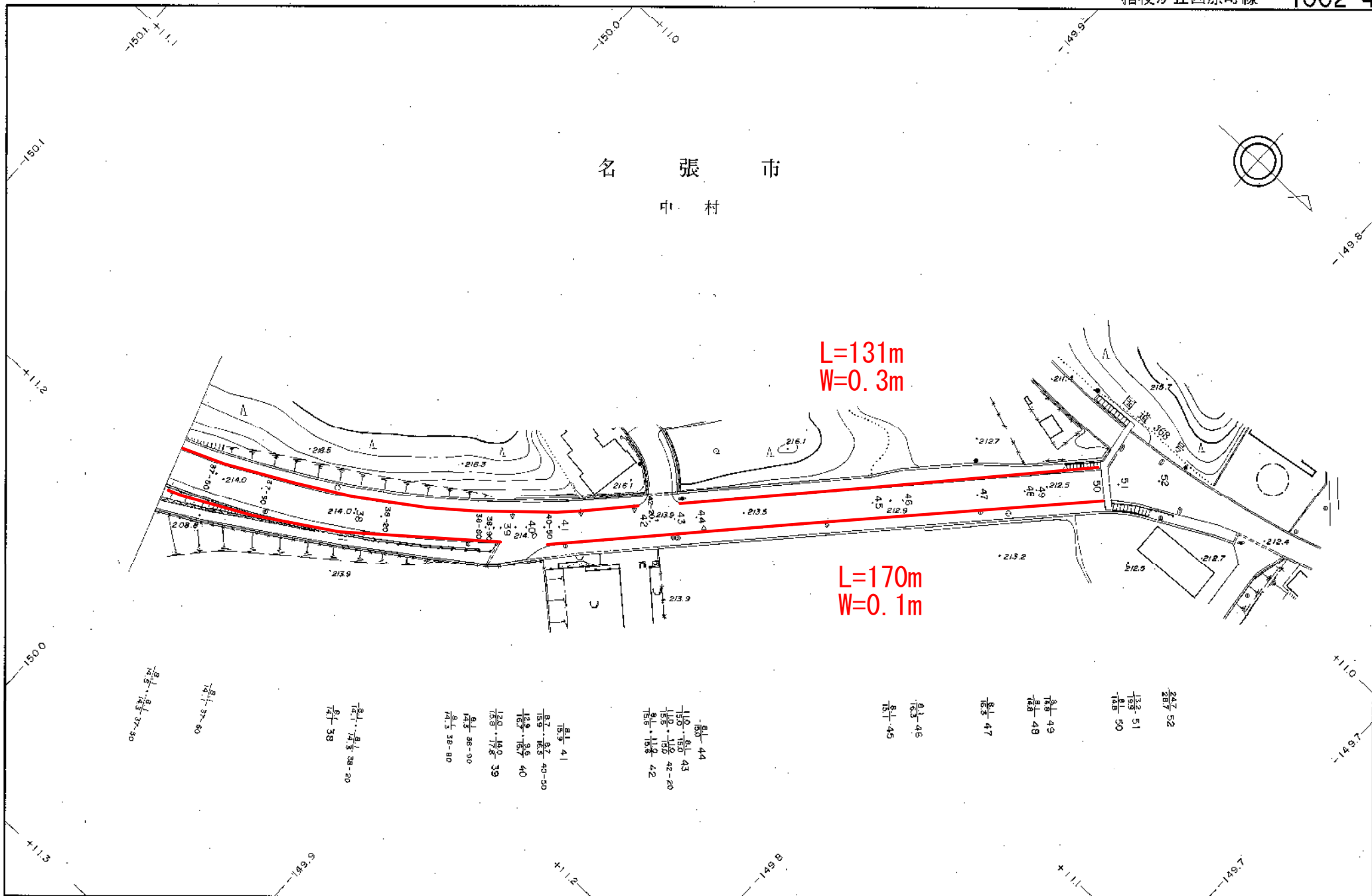
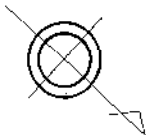
L=354m
W=0.3m

中村

1:1,000



名張市
中村



L=131m
W=0.3m

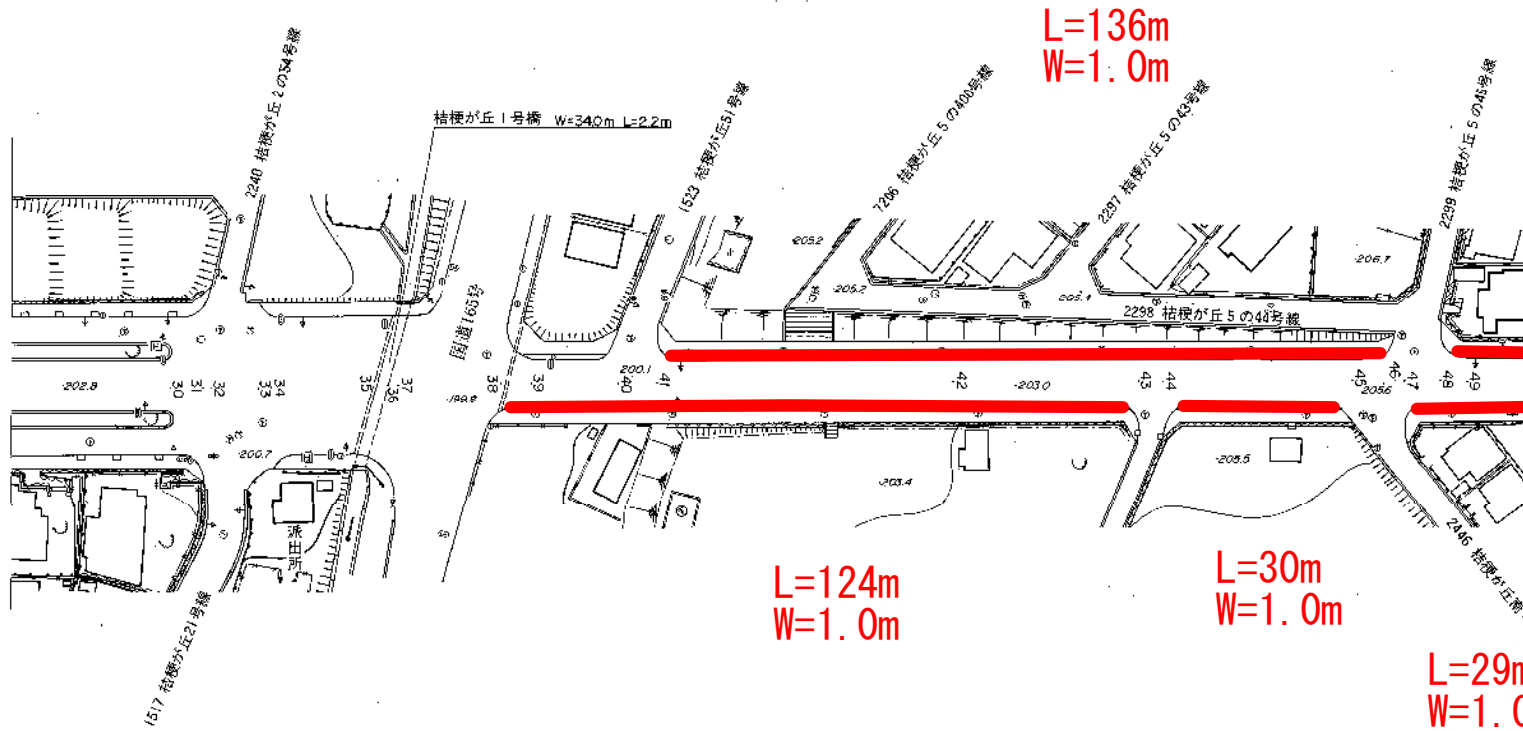
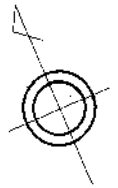
L=170m
W=0.1m

1:1,000

名 張 市

桔梗が丘2番町

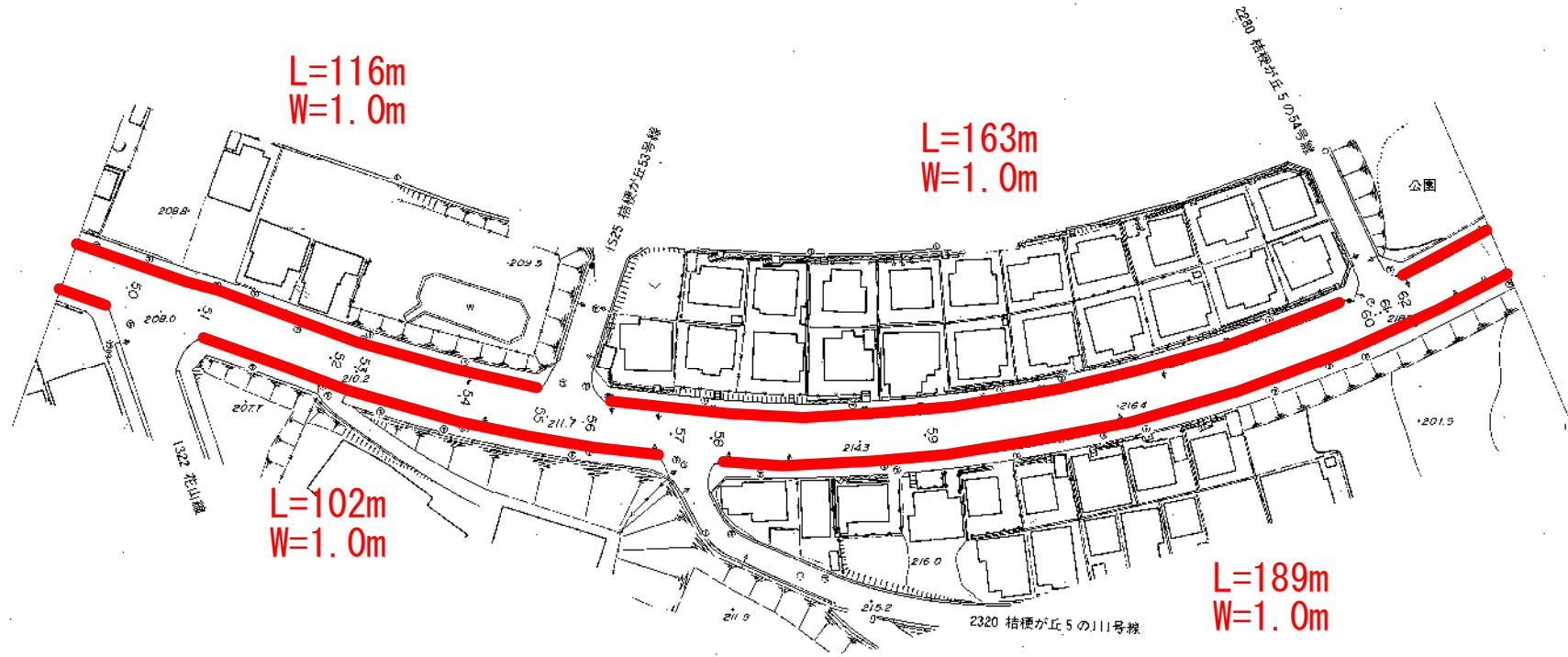
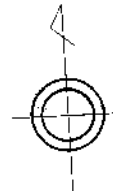
桔梗が丘5番町



整理番号	幅員(m)	延長(m)
30	17.5	25.7
30-01	26.2	32.4
31	24.2	37.4
31-01	28.8	32.4
32	28.8	32.4
32-01	31.4	32.4
33	31.3	32.3
33-01	28.5	32.3
34	28.3	32.3
34-01	28.0	32.3
35	26.0	32.3
35-01	33.3	39.6
36	33.3	39.6
36-01	26.0	32.3
37	26.0	32.3
37-01		
38		
38-01	8.0	16.0
39	8.0	16.0
40	8.0	16.0
40-01	11.5	16.0
41	11.5	16.0
41-01	8.0	16.0
42	8.0	16.0
43	8.0	16.0
43-01	11.5	16.0
44	11.5	16.0
44-01	8.0	16.0
45	8.0	16.0
45-01	11.5	16.0
46	11.5	16.0
46-01	15.0	16.0
47	15.0	16.0
47-01	11.5	16.0
48	11.5	16.0
48-01	8.0	16.0
49	8.0	16.0

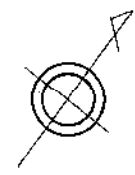
名張市
桔梗が丘5番町

区画番号	面積(㎡)	容積率(%)
20	8.0	16.0
21	8.0	16.0
22	8.0	16.0
23	8.0	16.0
24	8.0	16.0
25	8.0	16.0
26	8.0	16.0
27	8.0	16.0
28	8.0	16.0
29	8.0	16.0
30	10.0	16.0
31	11.5	16.0
32	11.5	16.0
33	10.0	16.0
34	8.0	16.0
35	8.0	16.0
36	8.0	16.0
37	8.0	16.0
38	8.0	16.0
39	8.0	16.0
40	8.0	16.0
41	8.0	16.0
42	8.0	16.0
43	8.0	16.0
44	8.0	16.0
45	8.0	16.0
46	8.0	16.0
47	8.0	16.0
48	8.0	16.0
49	8.0	16.0
50	8.0	16.0
51	8.0	16.0
52	8.0	16.0
53	8.0	16.0
54	8.0	16.0
55	8.0	16.0
56	8.0	16.0
57	11.5	16.0
58	11.5	16.0
59	8.0	16.0
60	8.0	16.0
61	8.0	16.0
62	8.0	16.0
63	11.5	16.0
64	11.5	16.0
65	8.0	16.0
66	8.0	16.0
67	8.0	16.0
68	8.0	16.0
69	8.0	16.0
70	8.0	16.0
71	8.0	16.0
72	8.0	16.0
73	8.0	16.0
74	8.0	16.0
75	8.0	16.0
76	8.0	16.0
77	8.0	16.0
78	8.0	16.0
79	8.0	16.0
80	8.0	16.0
81	8.0	16.0
82	8.0	16.0
83	8.0	16.0
84	8.0	16.0
85	8.0	16.0
86	8.0	16.0
87	8.0	16.0
88	8.0	16.0
89	8.0	16.0
90	8.0	16.0
91	8.0	16.0
92	8.0	16.0
93	8.0	16.0
94	8.0	16.0
95	8.0	16.0
96	8.0	16.0
97	8.0	16.0
98	8.0	16.0
99	8.0	16.0
100	8.0	16.0



1 : 1,000

管理番号	深溝側長	浅溝側長
63	8.0	16.0
63-01	11.5	16.0
64	11.5	16.0
64-01	8.0	16.0
65	8.0	16.0
66	8.0	16.0
66-01	11.5	16.0
67	11.5	16.0
67-01	8.0	16.0
68	8.0	16.0
69	8.0	16.0
69-01	15.0	16.0
70	15.0	16.0
70-01	8.0	16.0
71	8.0	16.0



名張市
桔梗が丘5番町

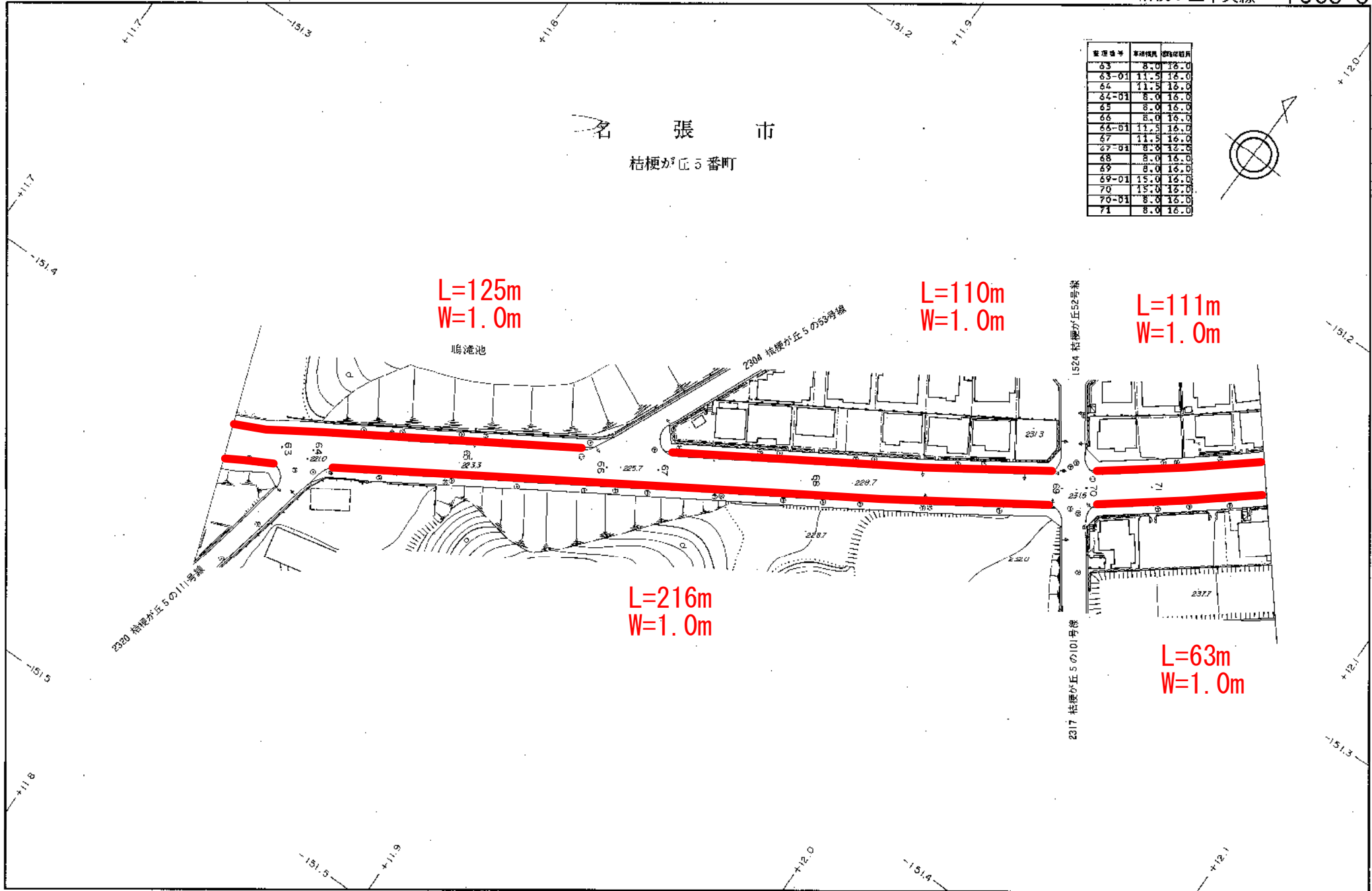
L=125m
W=1.0m

L=110m
W=1.0m

L=111m
W=1.0m

L=216m
W=1.0m

L=63m
W=1.0m

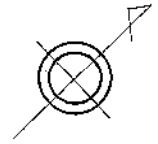


1:1,000

名 張 市

桔梗が丘5番町

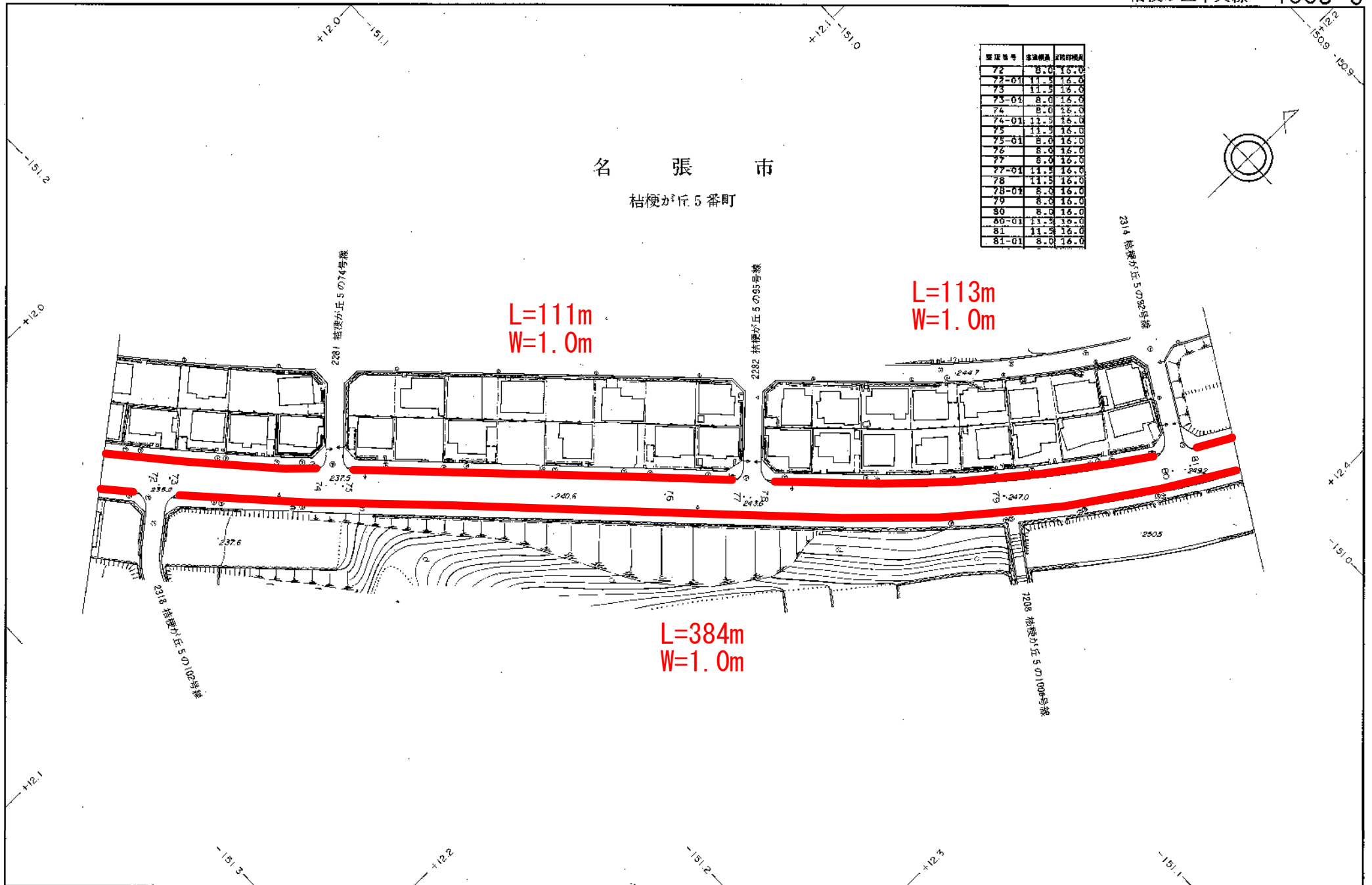
整理番号	基線幅員	路幅員
72	8.0	16.0
72-01	11.5	16.0
73	11.5	16.0
73-01	8.0	16.0
74	8.0	16.0
74-01	11.5	16.0
75	11.5	16.0
75-01	8.0	16.0
76	8.0	16.0
77	8.0	16.0
77-01	11.5	16.0
78	11.5	16.0
78-01	8.0	16.0
79	8.0	16.0
80	8.0	16.0
80-01	11.5	16.0
81	11.5	16.0
81-01	8.0	16.0



L=111m
W=1.0m

L=113m
W=1.0m

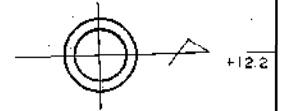
L=384m
W=1.0m



1:1,000

名 張 市

路線番号	延長(m)	建設費(万円)
82	8.0	14.0
83	8.0	14.0
85-01	11.9	16.0
84	11.9	16.0
84-01	8.0	16.0
85	8.0	14.0
85-01	11.9	16.0
86	11.9	16.0
86-01	15.0	16.0
87	15.0	16.0
87-01	8.0	16.0
88	8.0	14.0
89	8.0	14.0
89-01	11.9	16.0
90	11.9	16.0
90-01	8.0	16.0
91	8.0	14.0
91-01	11.9	16.0
92	11.9	16.0
92-01	8.0	16.0
93	8.0	14.0
94	8.0	14.0
95	19.1	26.8



桔梗が丘 5 番町

上小波田

中 村

L=103m
W=1.0m

L=82m
W=1.0m

L=31m
W=1.0m

L=22m
W=1.0m

L=18m
W=1.0m

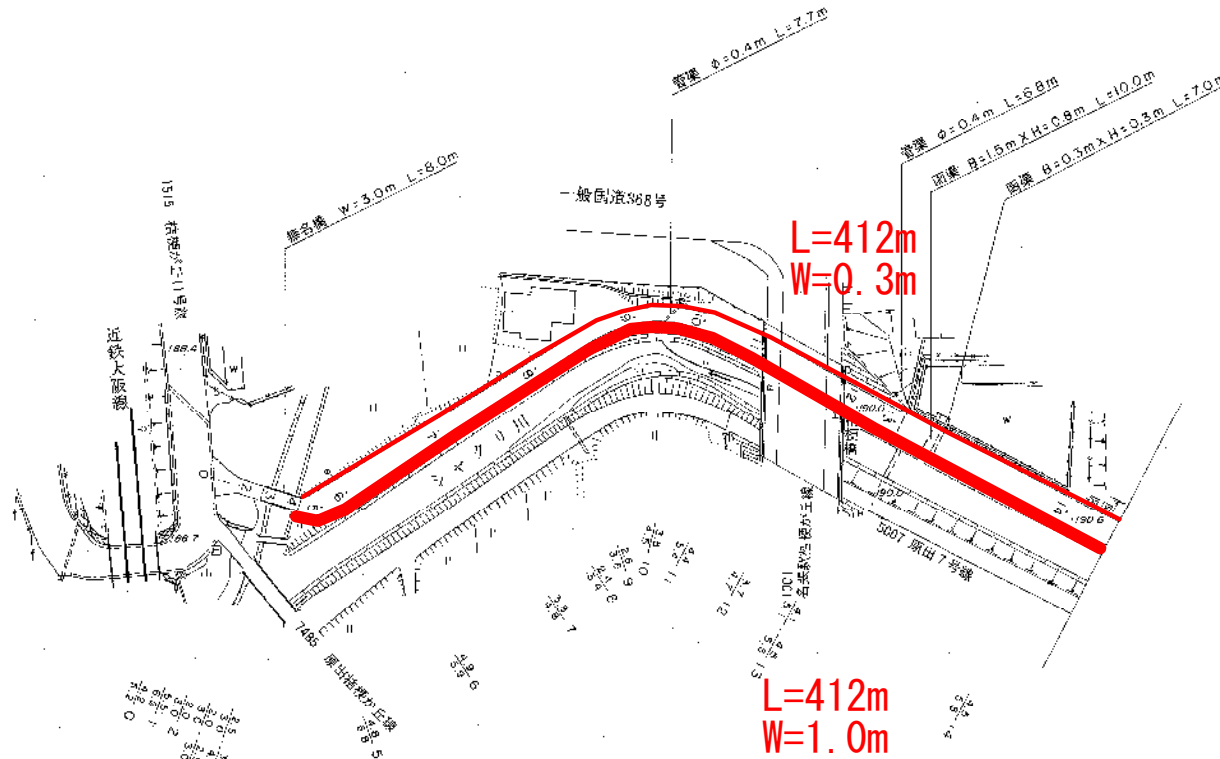
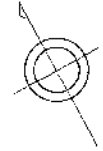
L=94m
W=1.0m

1 : 1,000

名張市

蔵持町

原出



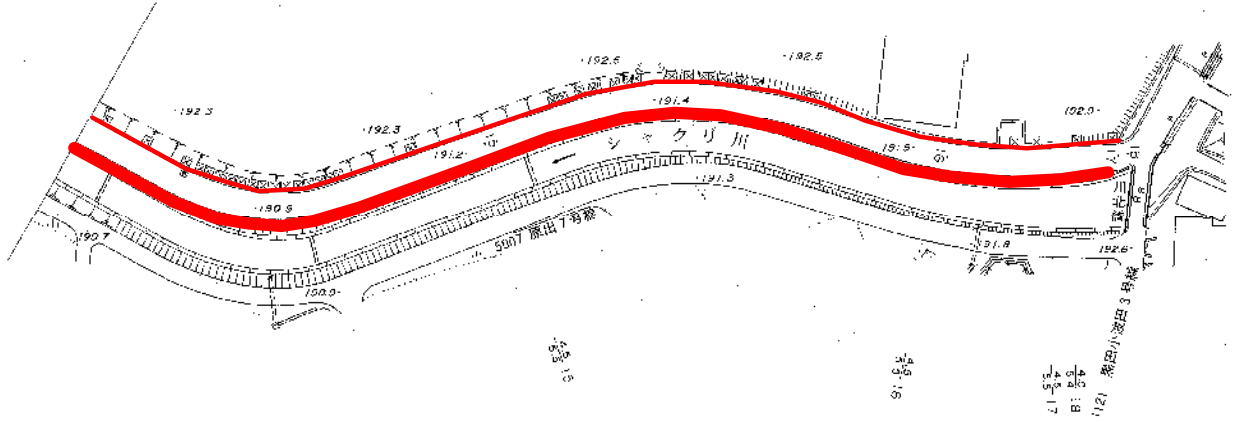
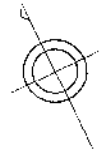
L=412m
W=0.3m

L=412m
W=1.0m

1:1,000

(平 18.3.1現在) 名張市

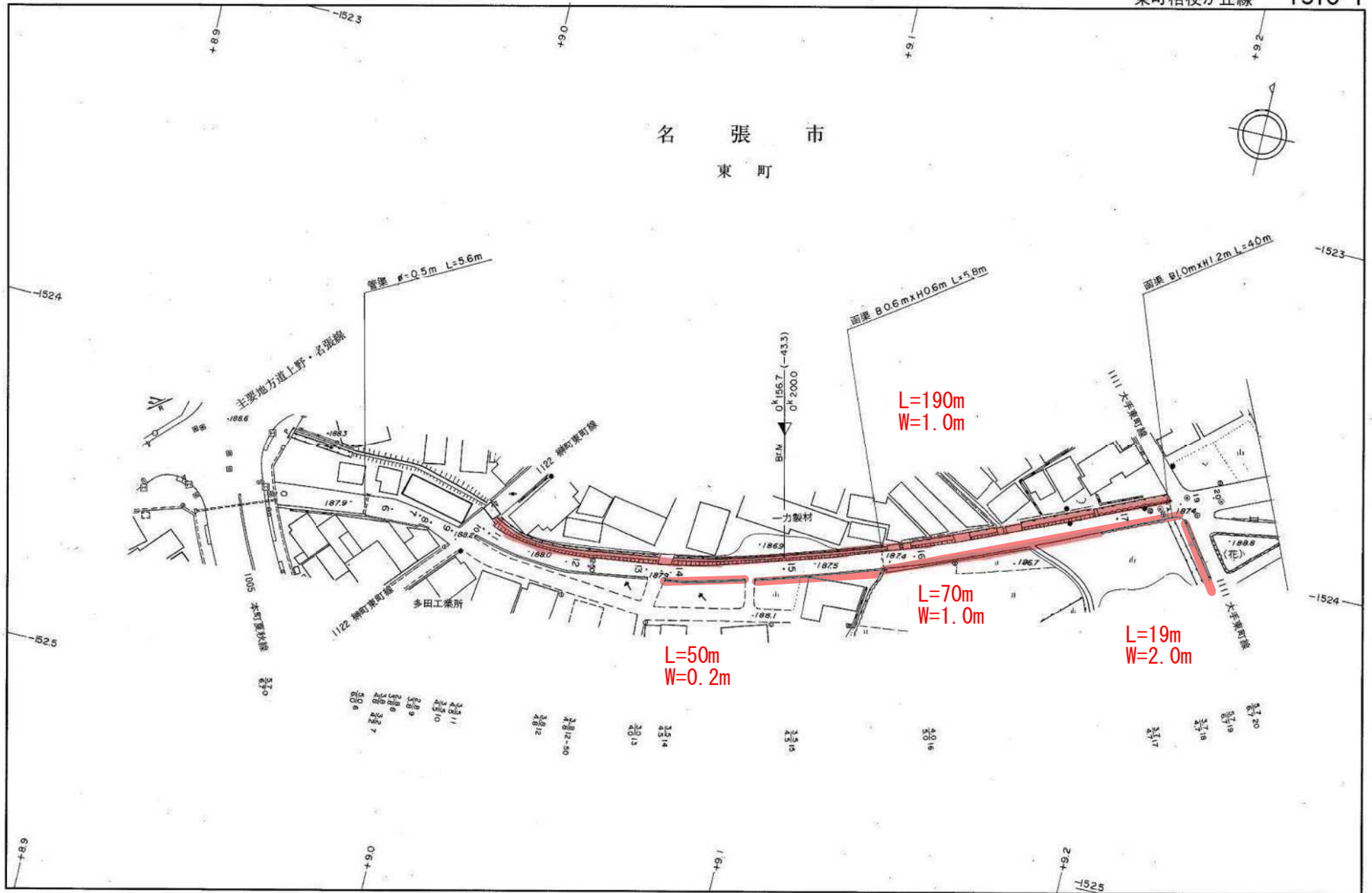
名張市
藏持町
原出



1:1,000

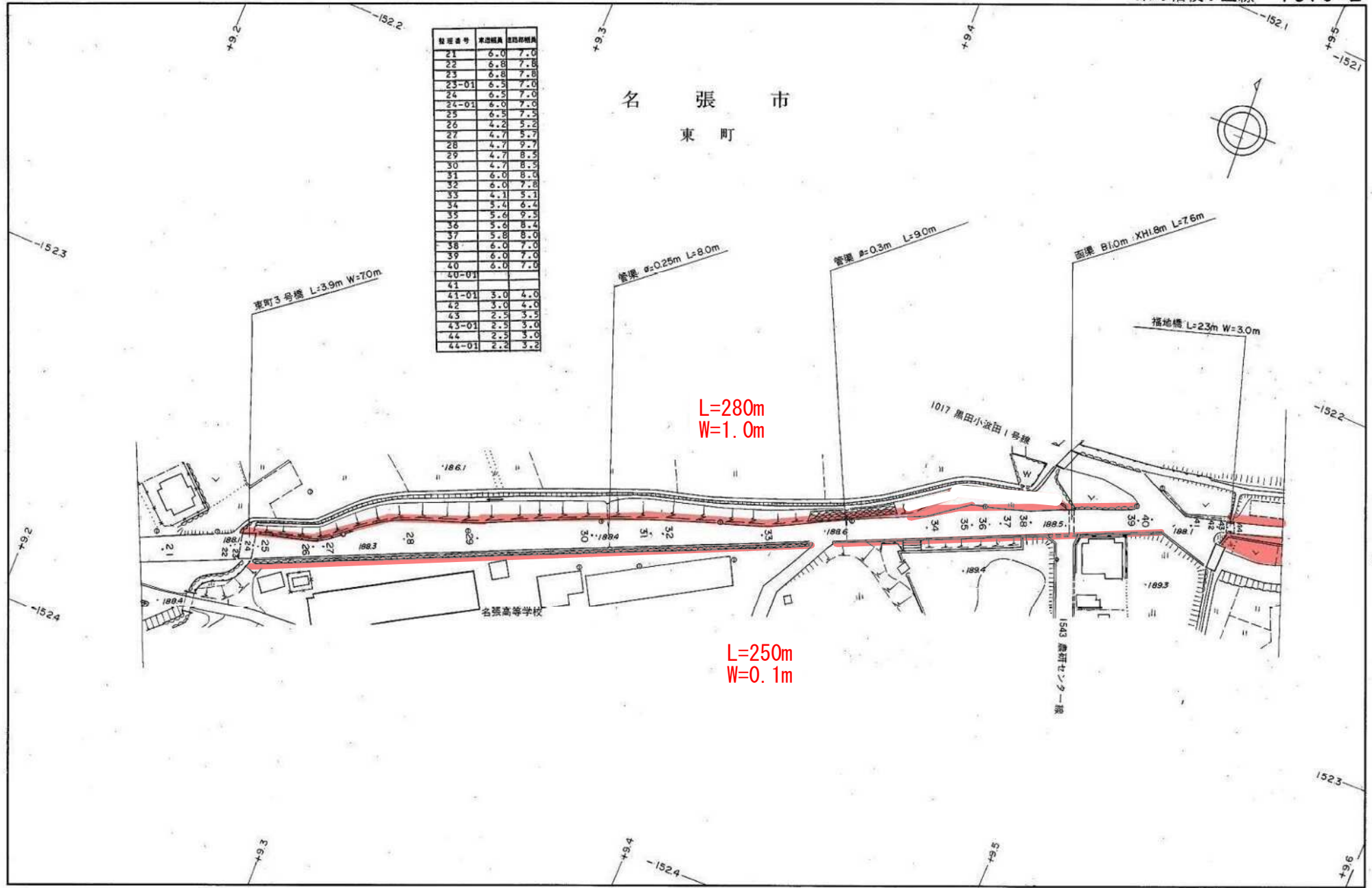
(18.3.1現在) 名張市

名張市
東町



1 : 1,000

(平 11.3.31 現在) 名張市



駅番号	東端幅員	西端幅員
21	6.0	7.0
22	6.8	7.8
23	6.8	7.8
23-01	6.5	7.0
24	6.5	7.0
24-01	6.0	7.0
25	6.5	7.5
26	4.2	5.2
27	4.7	5.7
28	4.7	9.7
29	4.7	8.5
30	4.7	8.5
31	6.0	8.5
32	6.0	7.8
33	4.1	5.1
34	5.4	6.4
35	5.6	9.5
36	5.6	8.4
37	5.8	8.0
38	6.0	7.0
39	6.0	7.0
40	6.0	7.0
40-01		
41		
41-01	5.0	4.0
42	5.0	4.0
43	2.5	3.5
43-01	2.5	3.0
44	2.5	3.0
44-01	2.2	3.2

L=280m
W=1.0m

L=250m
W=0.1m

1 : 1,000

名張市

蔵持町
原出

東町

L=250m
W=1.0m

L=50m
W=1.0m

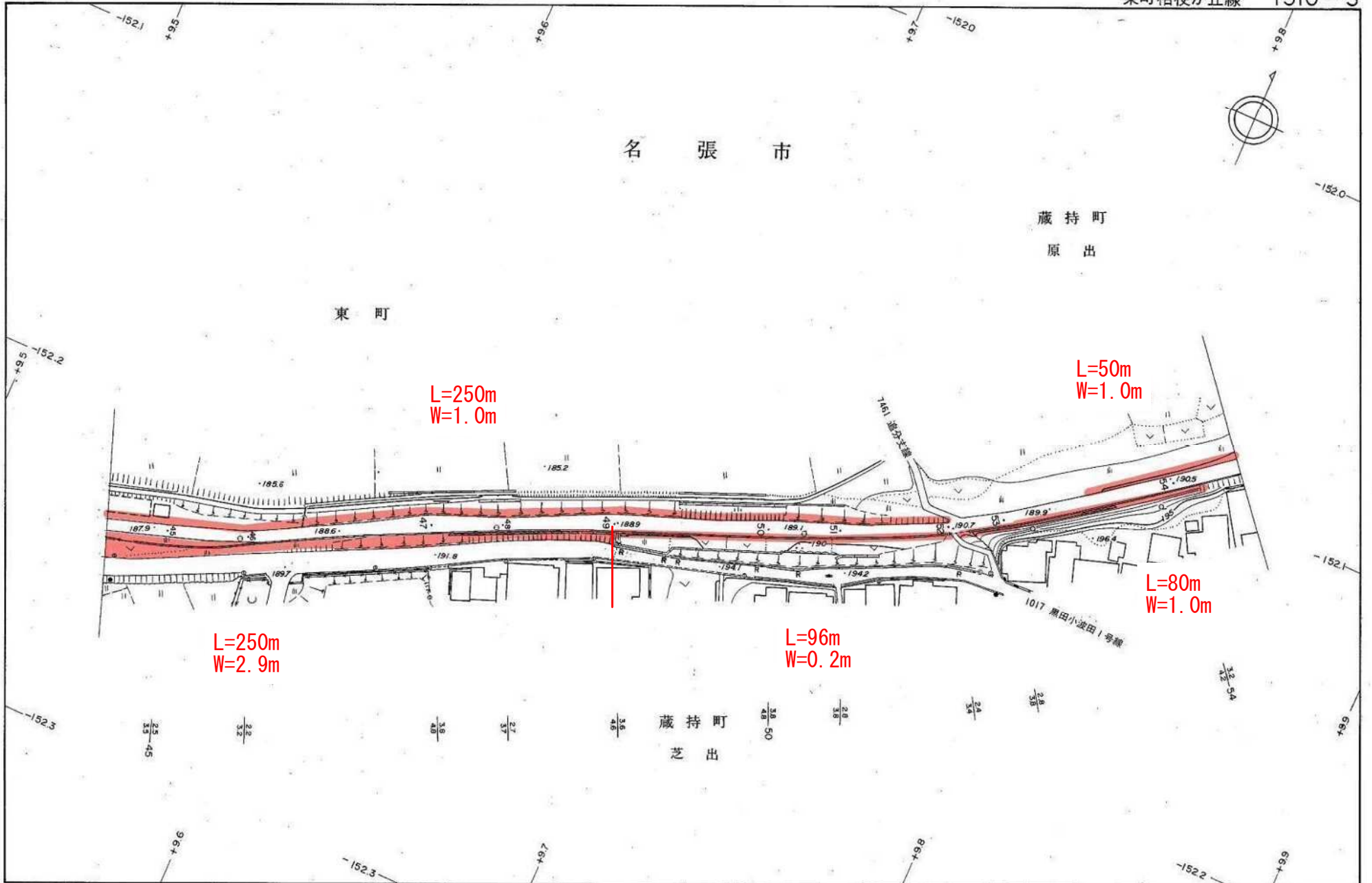
L=250m
W=2.9m

L=96m
W=0.2m

L=80m
W=1.0m

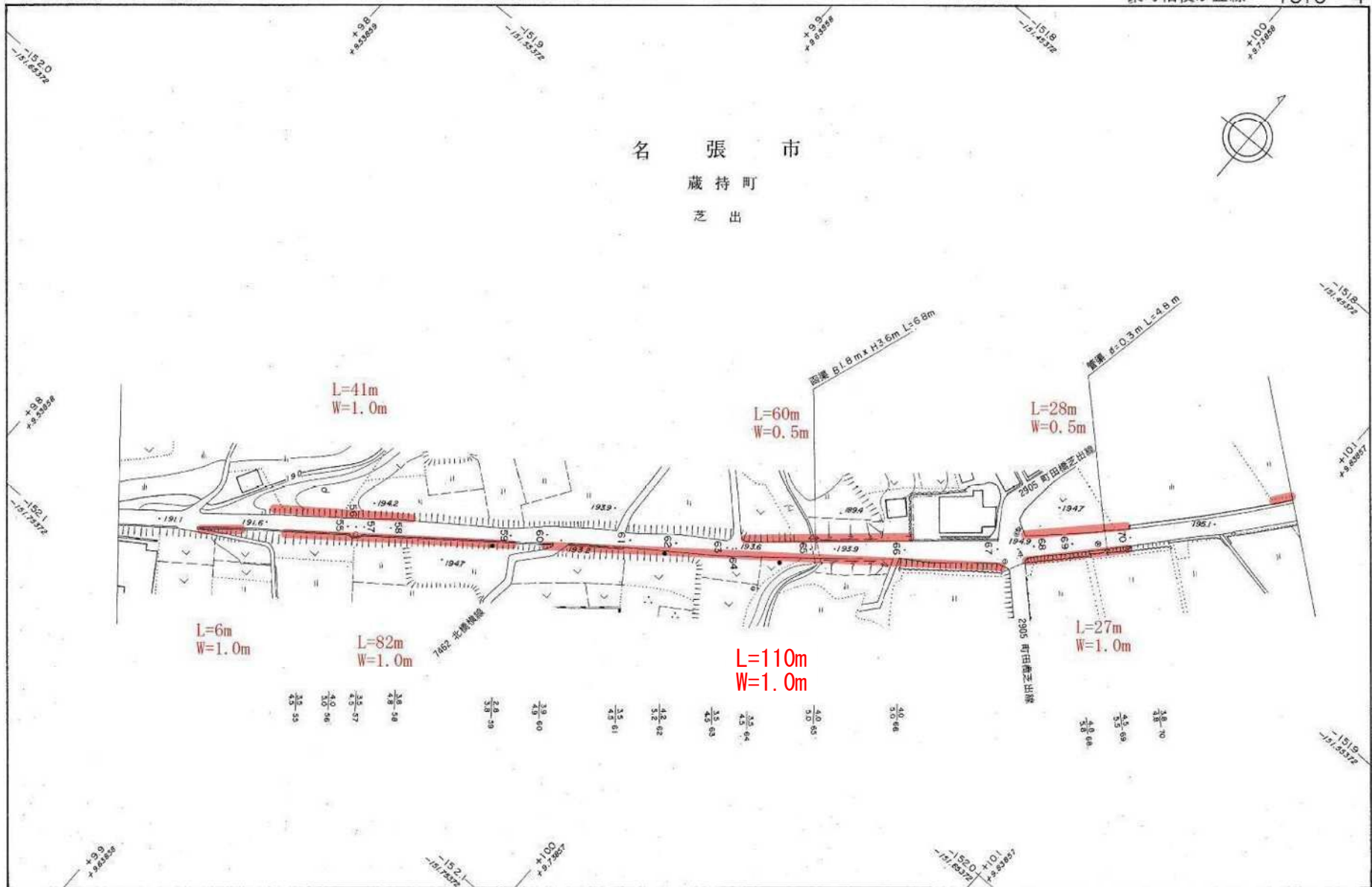
蔵持町
芝出

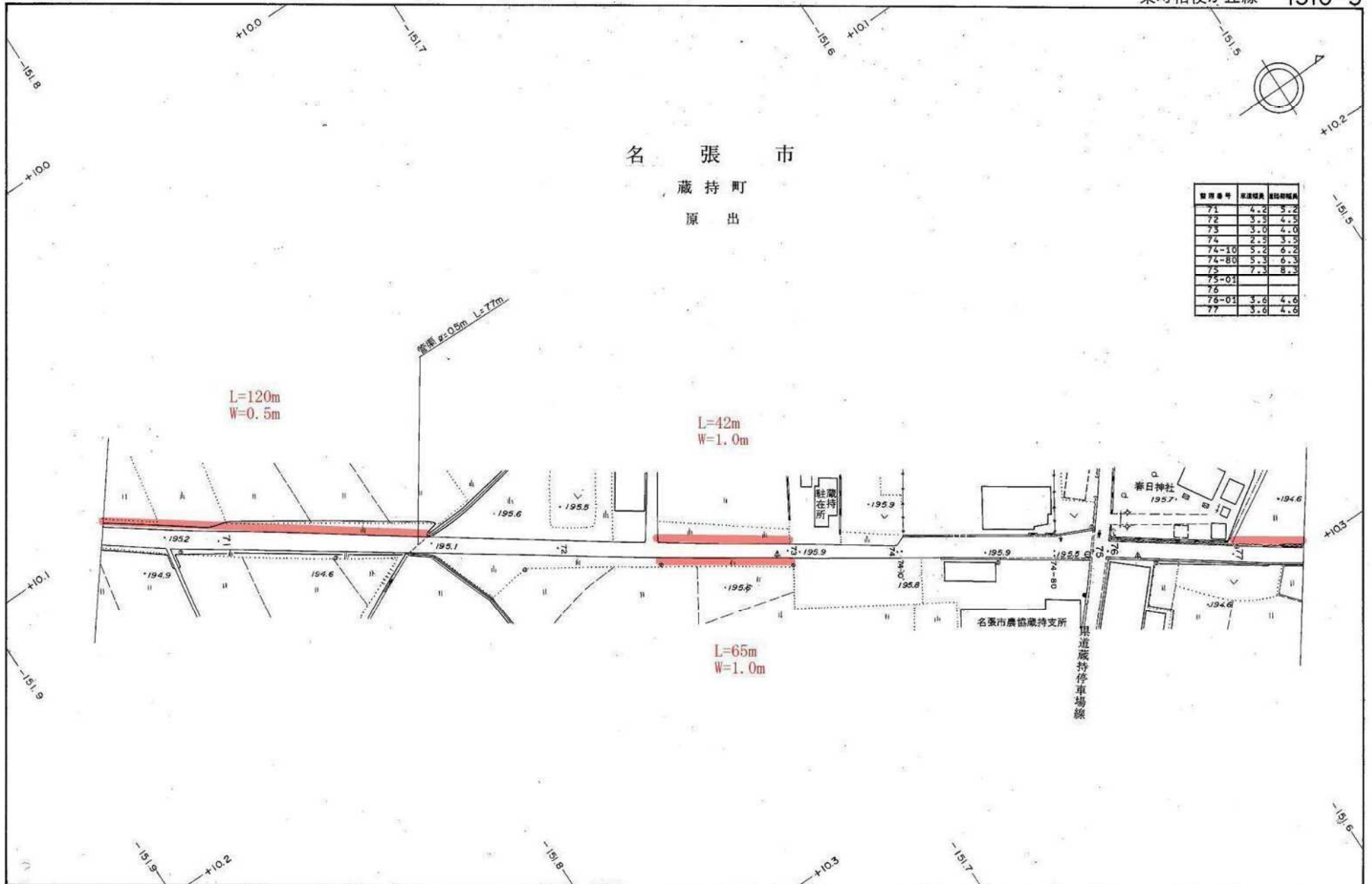
1:1,000



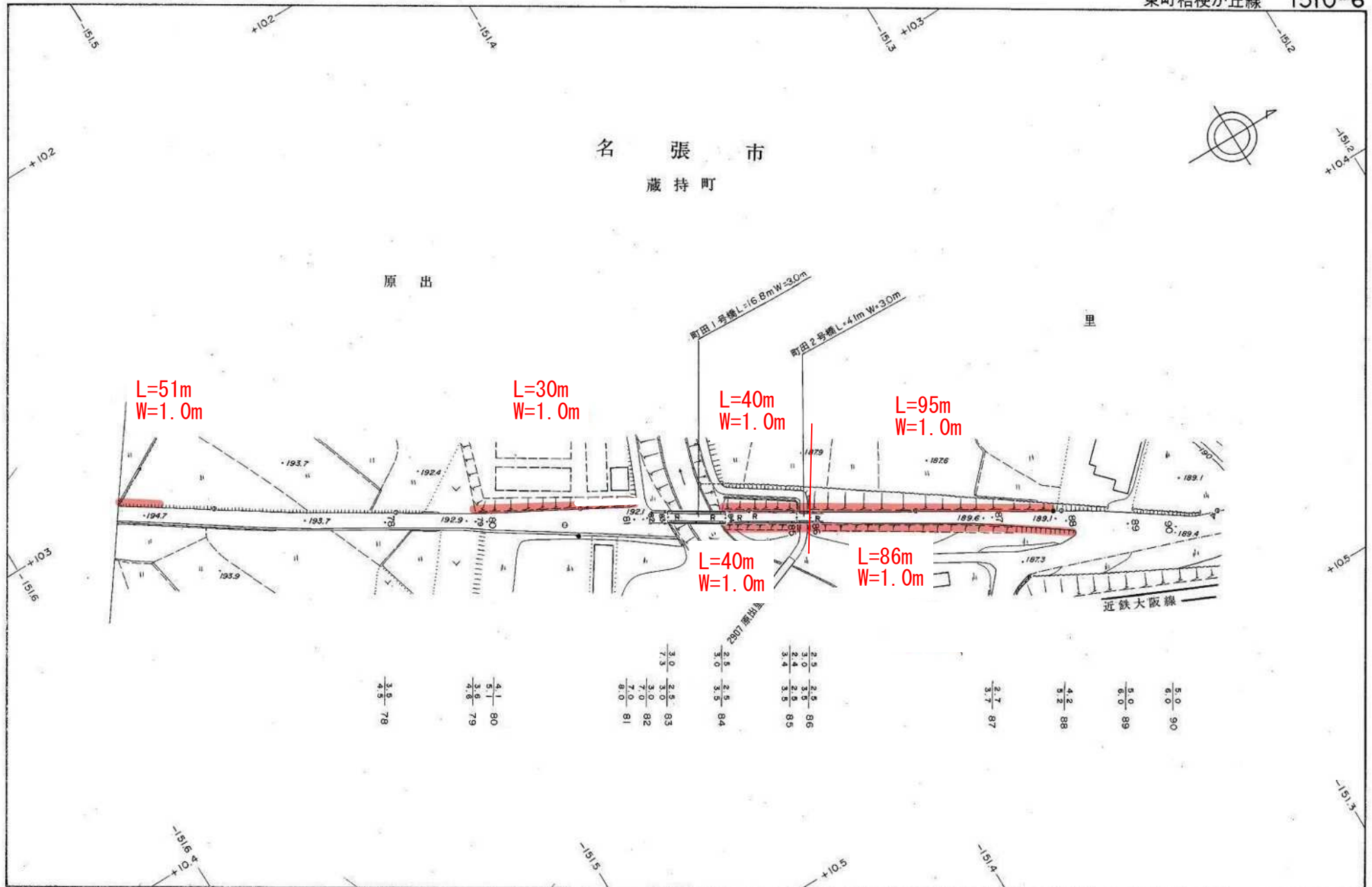
名張市

蔵持町
芝出

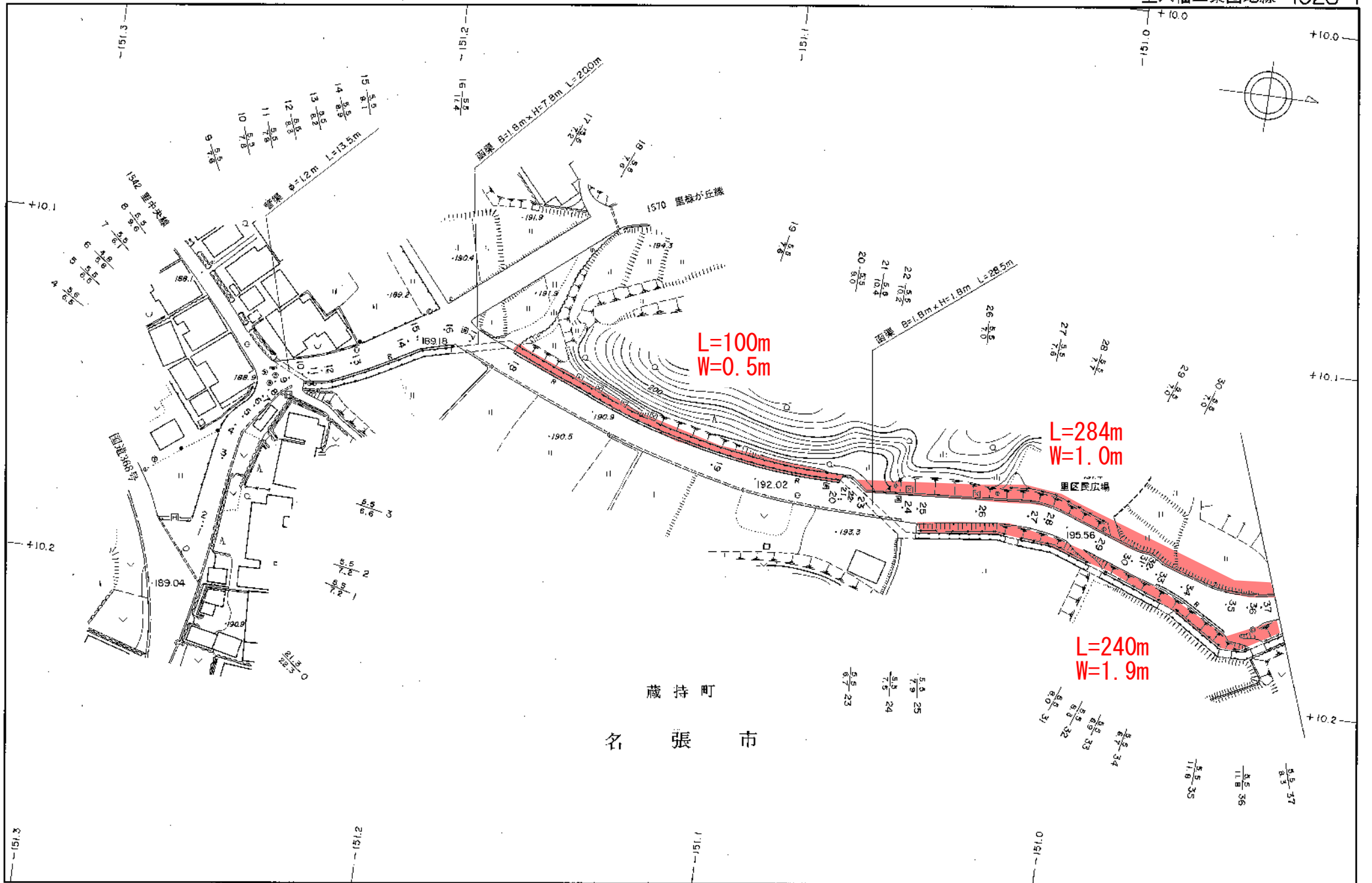




1 : 1,000



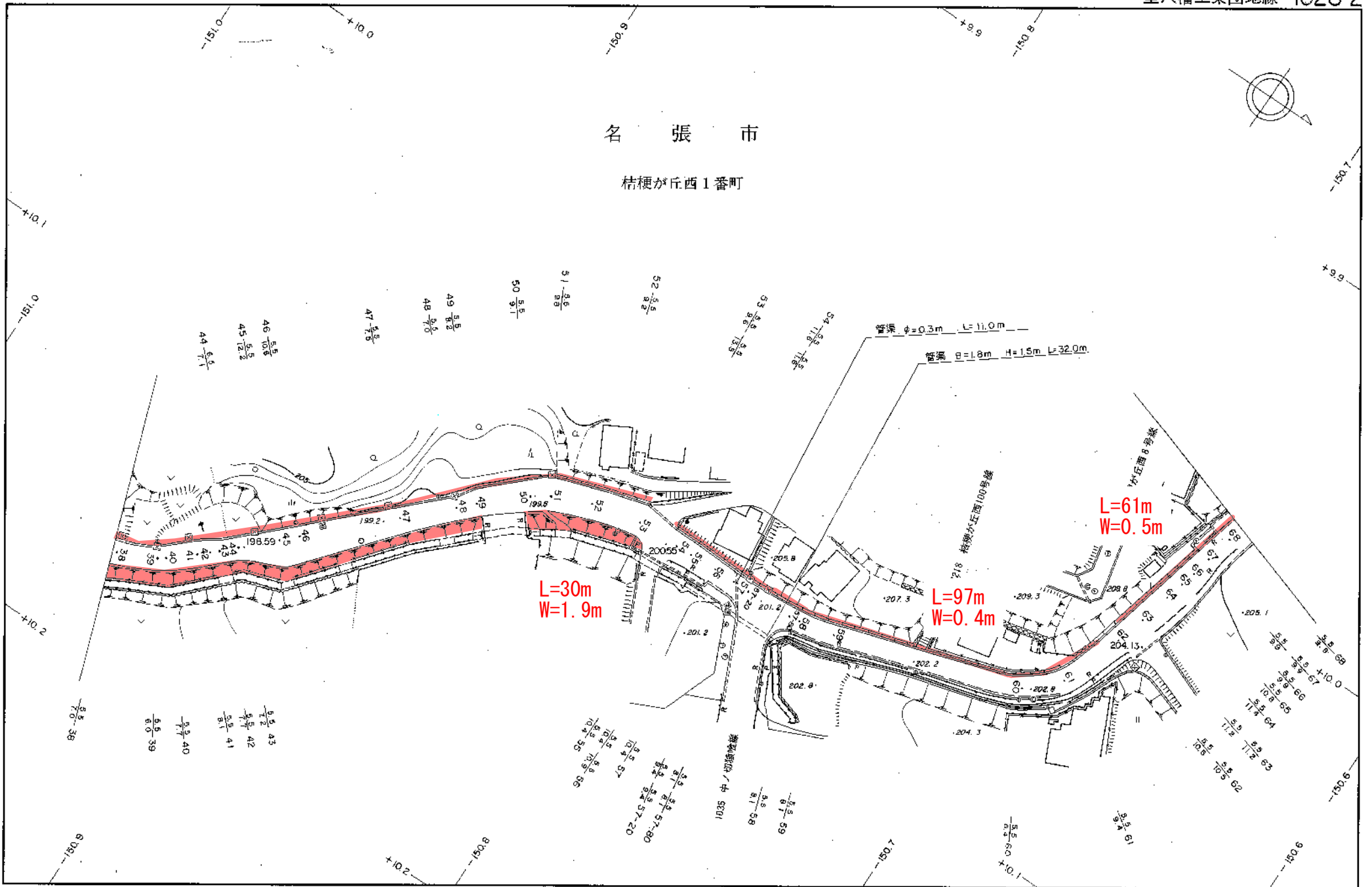
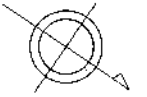
1 : 1.000



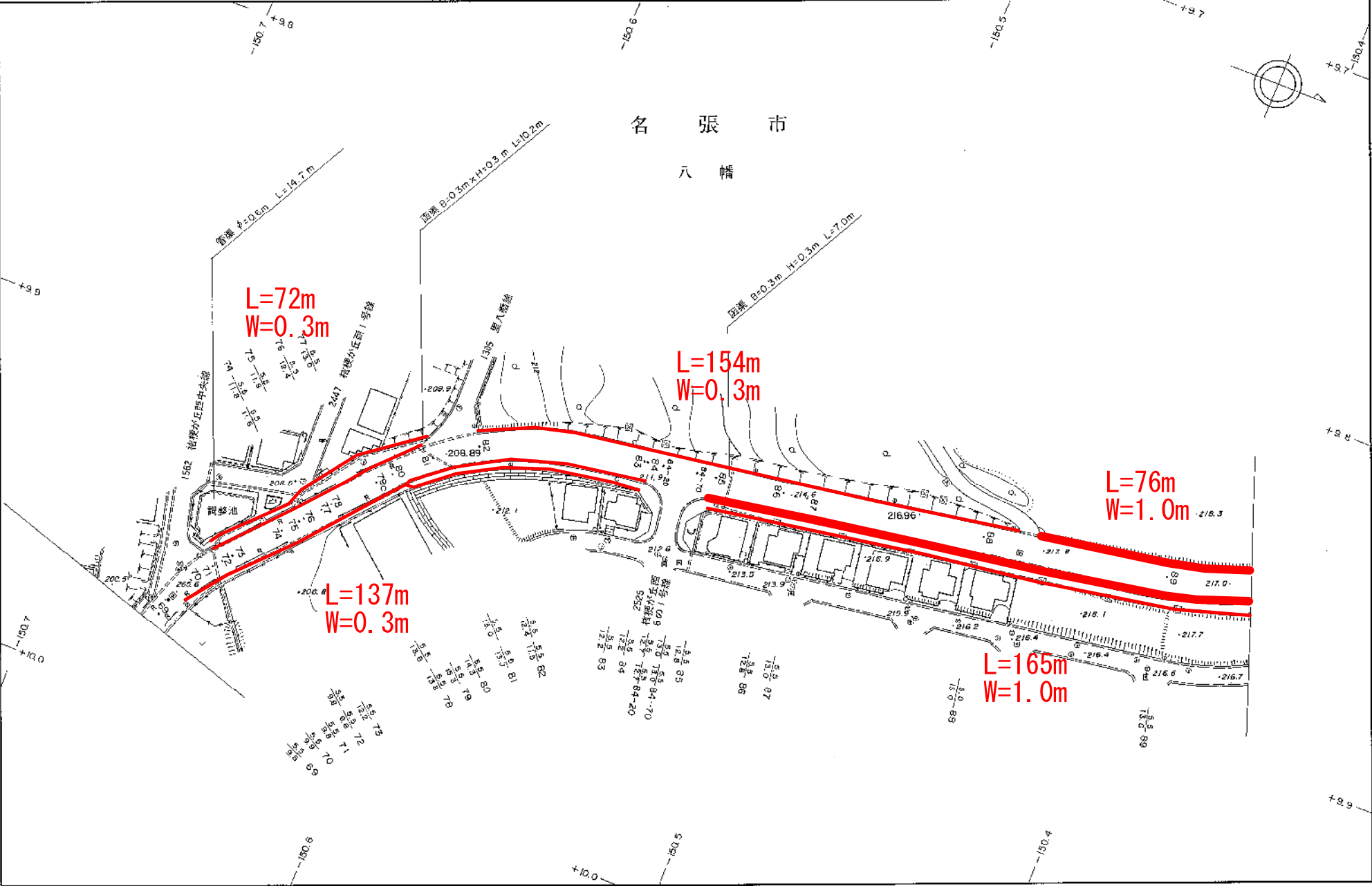
1 : 1,000

名張市

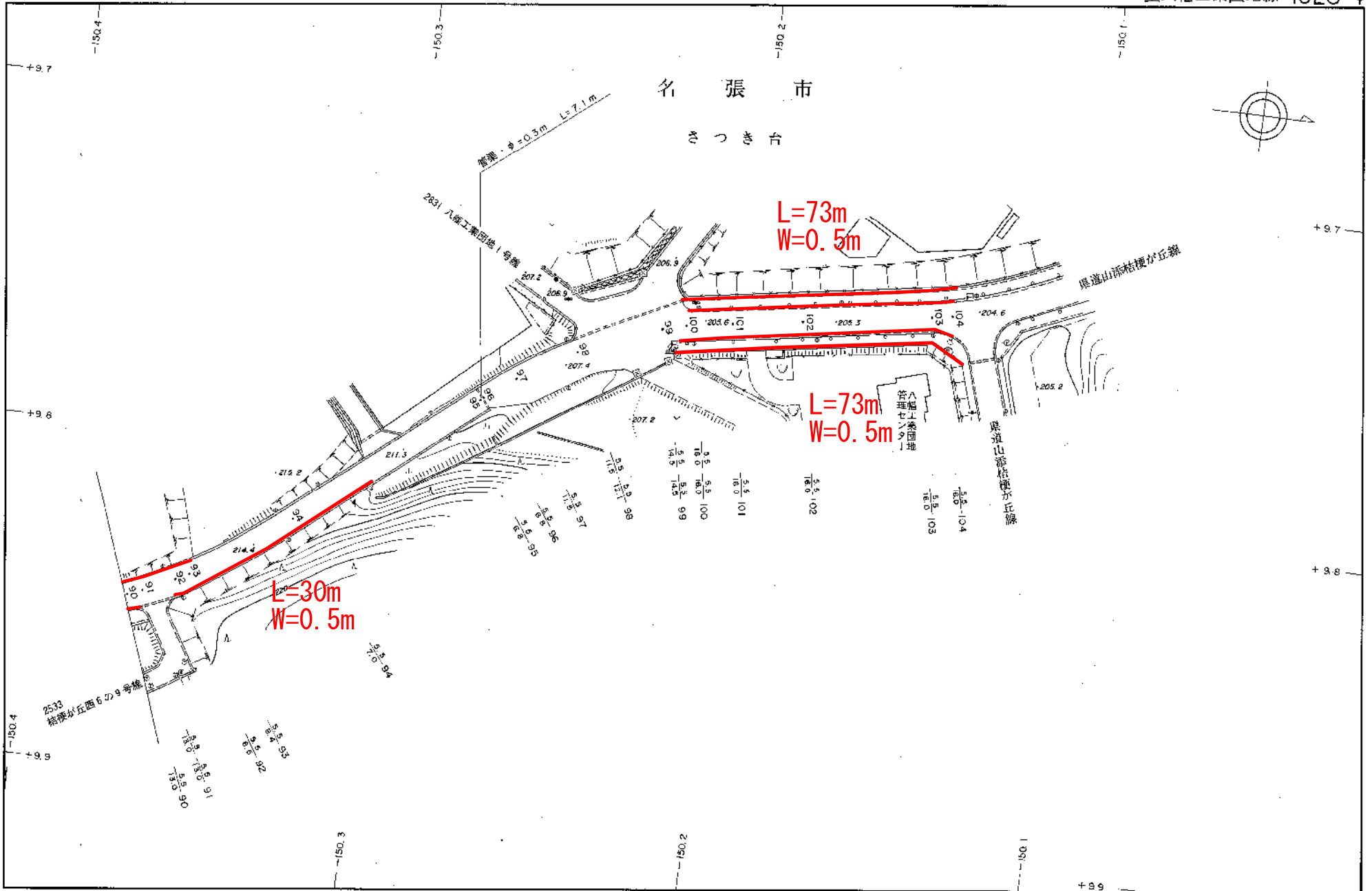
桔梗が丘西1番町



1 : 1,000



1 : 1,000

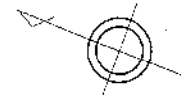


1 : 1,000

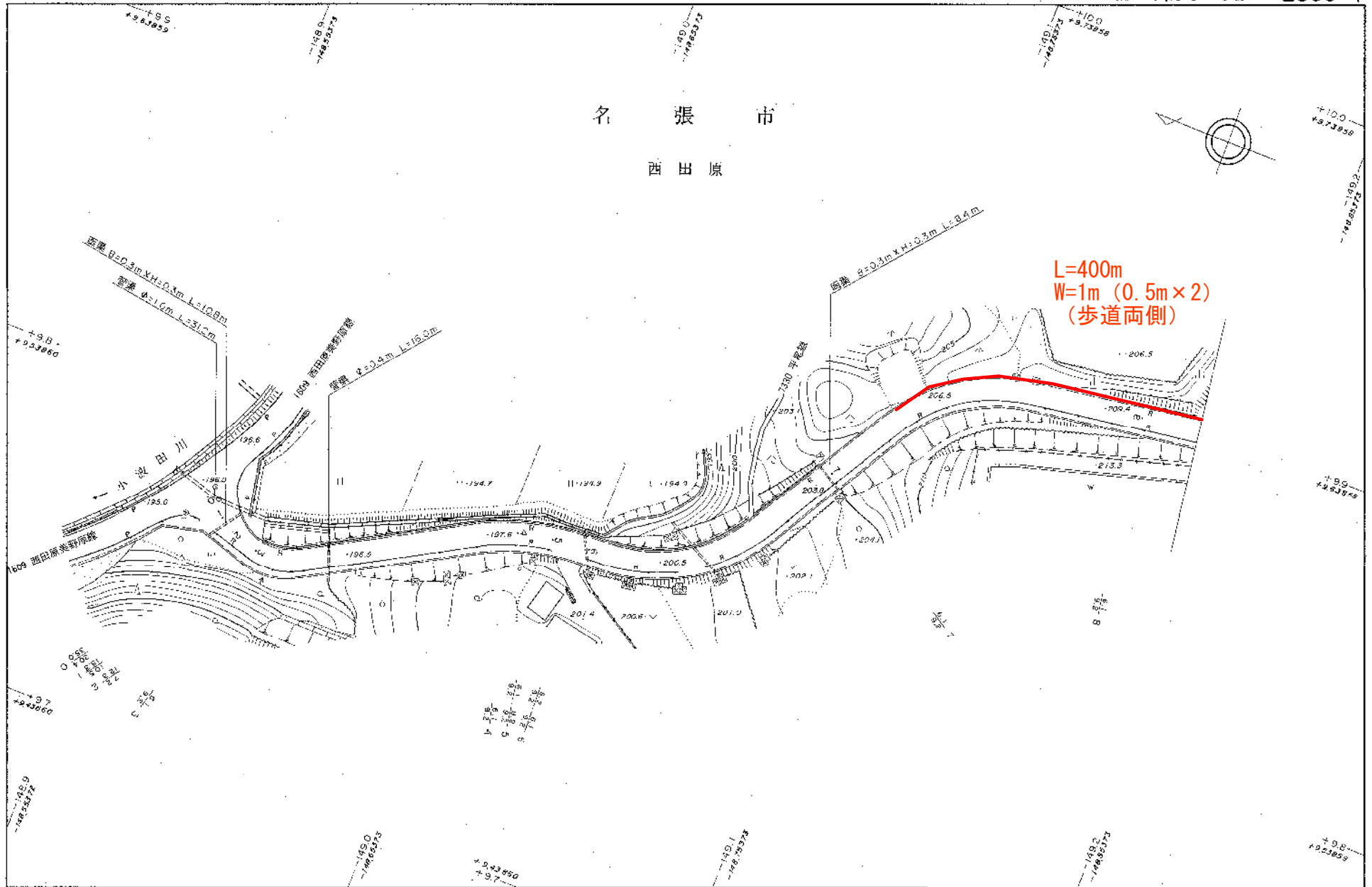
(平.10.3.31 現在) 名 張 市

名 張 市

西 出 原



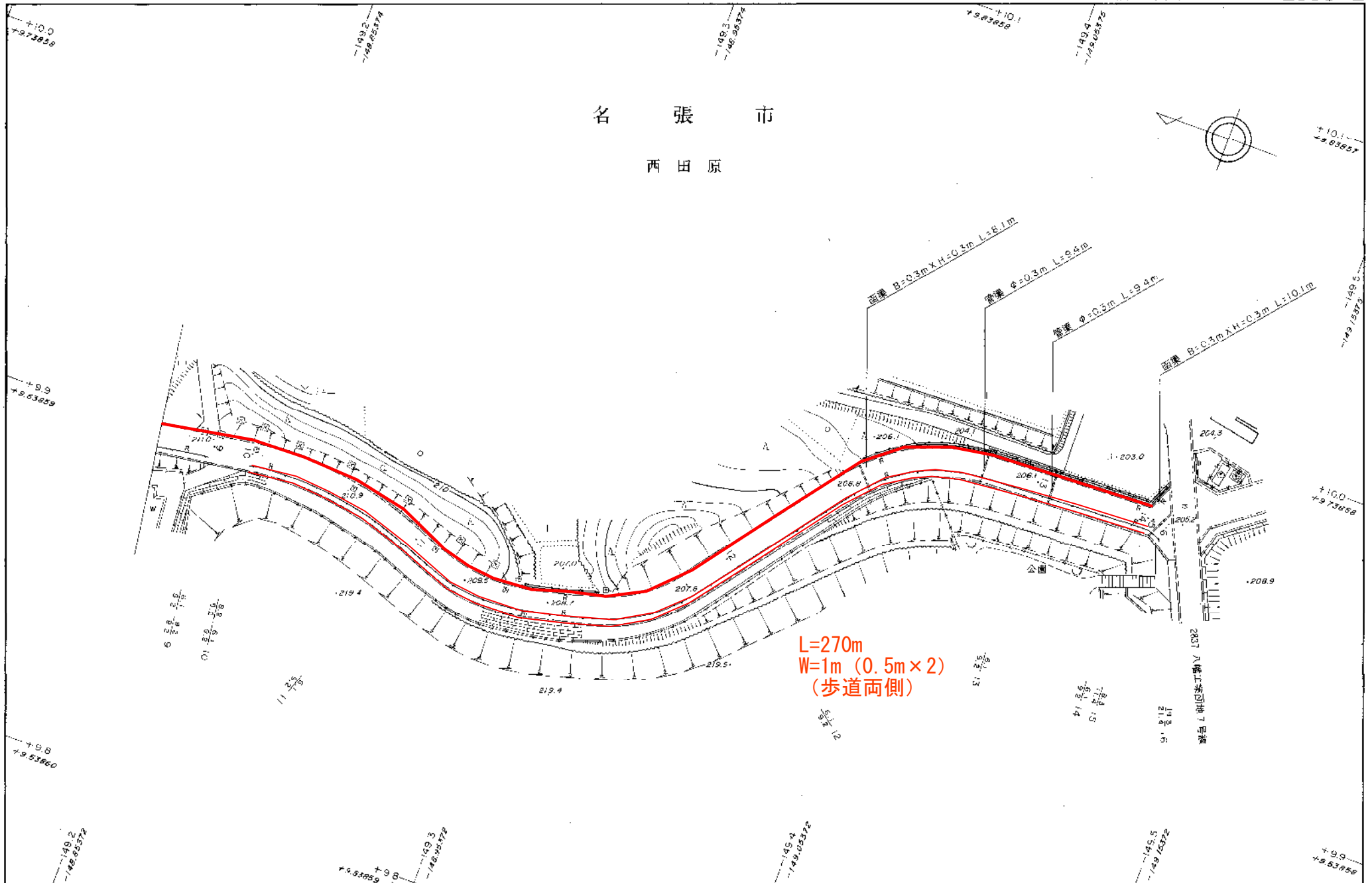
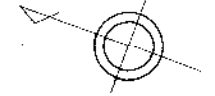
L=400m
W=1m (0.5m×2)
(歩道両側)



1 : 1,000

名 張 市

西 田 原



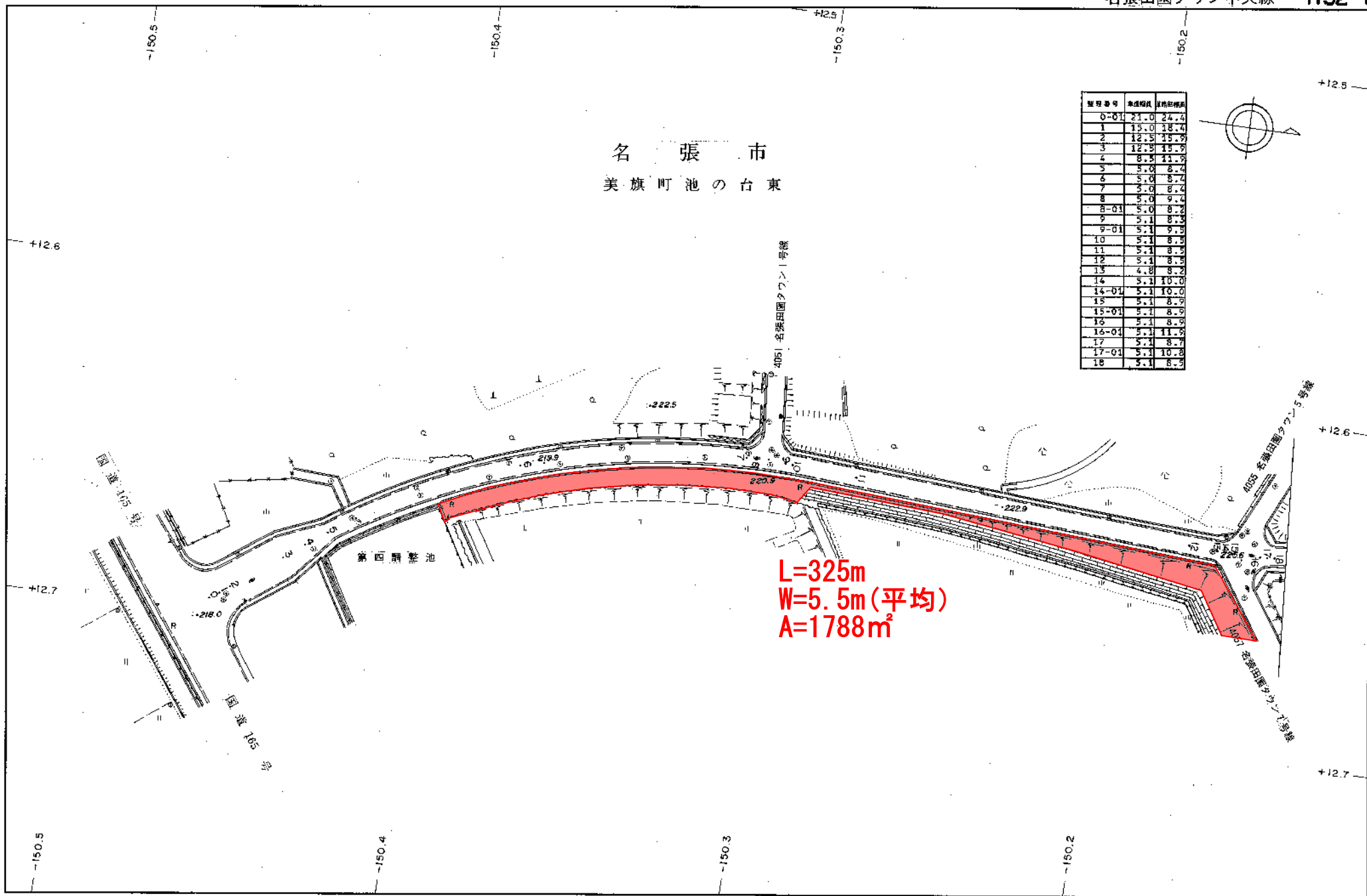
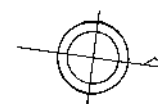
L=270m
 W=1m (0.5m x 2)
 (歩道両側)

1 : 1,000

(平. 15. 4.) 現. 名 張 市

名 張 市
美旗町池の台東

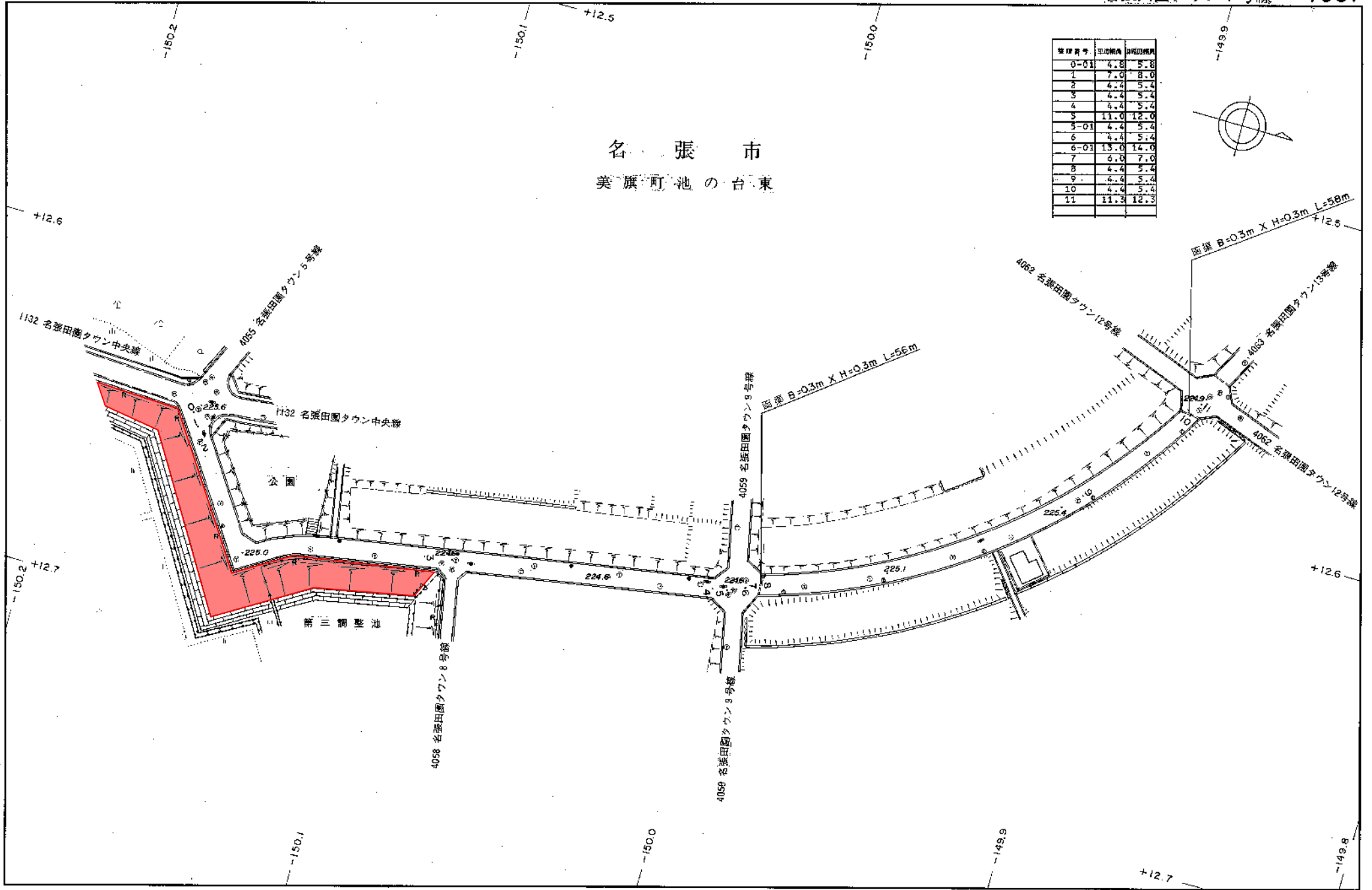
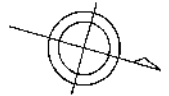
区画番号	面積(㎡)	積算面積
0-01	21.0	24.4
1	15.0	18.4
2	12.5	15.9
3	12.3	15.9
4	8.5	11.9
5	5.0	8.4
6	5.0	8.4
7	5.0	8.4
8	5.0	9.4
8-01	5.0	8.2
9	5.1	8.3
9-01	5.1	9.9
10	5.1	8.9
11	5.1	8.9
12	5.1	8.9
13	4.8	8.2
14	5.1	10.0
14-01	5.1	10.0
15	5.1	8.9
15-01	5.1	8.9
16	5.1	11.8
16-01	5.1	11.8
17	5.1	8.4
17-01	5.1	10.8
18	5.1	8.9



L=325m
W=5.5m(平均)
A=1788m²

名張市
美旗町池の台東

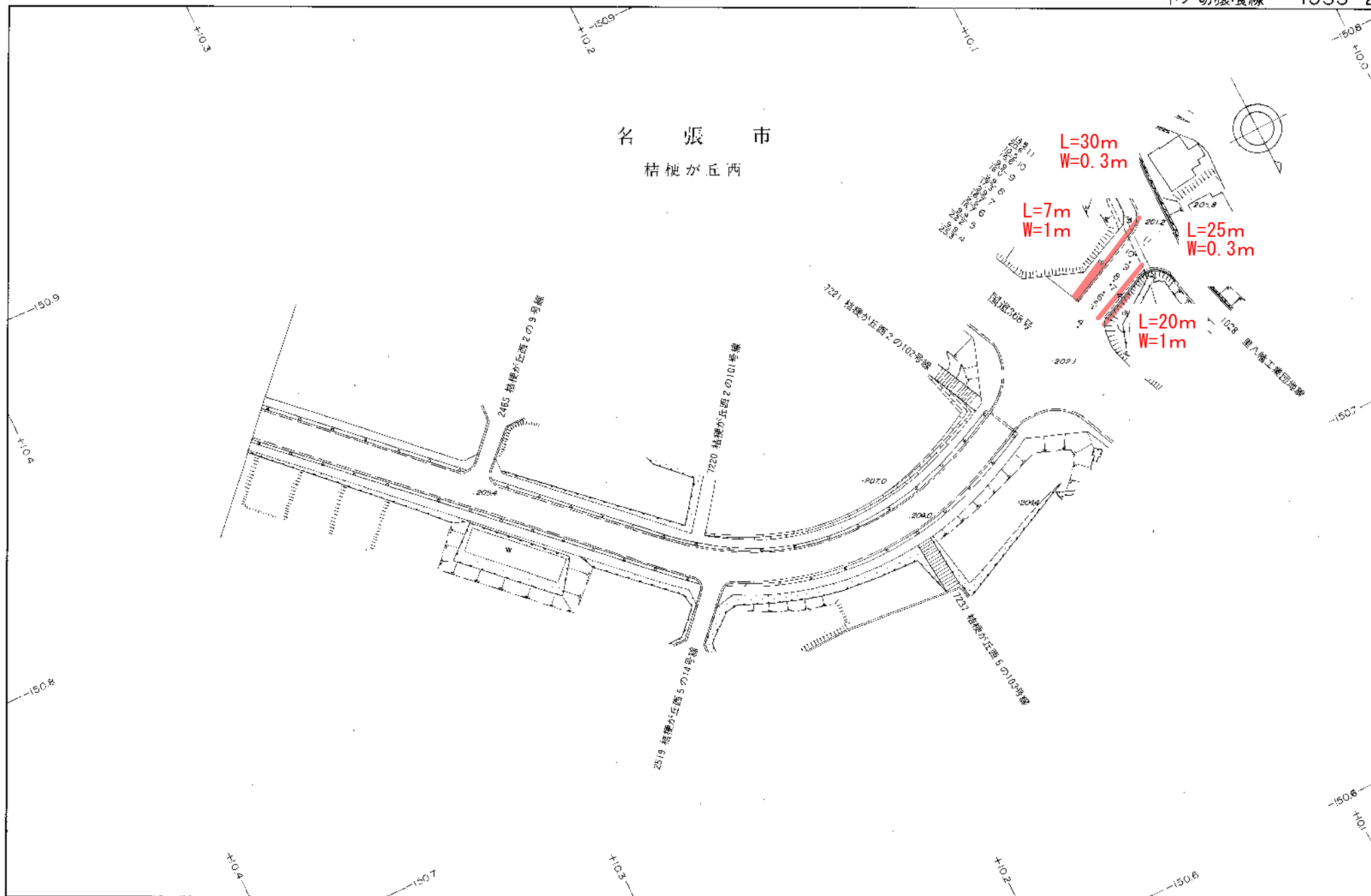
管理番号	道路幅員	道路幅員
0-01	4.8	5.8
1	7.0	8.0
2	4.4	5.4
3	4.4	5.4
4	4.4	5.4
5	11.0	12.0
5-01	4.4	5.4
6	4.4	5.4
6-01	13.0	14.0
7	6.0	7.0
8	4.4	5.4
9	4.4	5.4
10	4.4	5.4
11	11.3	12.3



1 : 1,000

名張市

桔梗が丘西



1 : 1,000