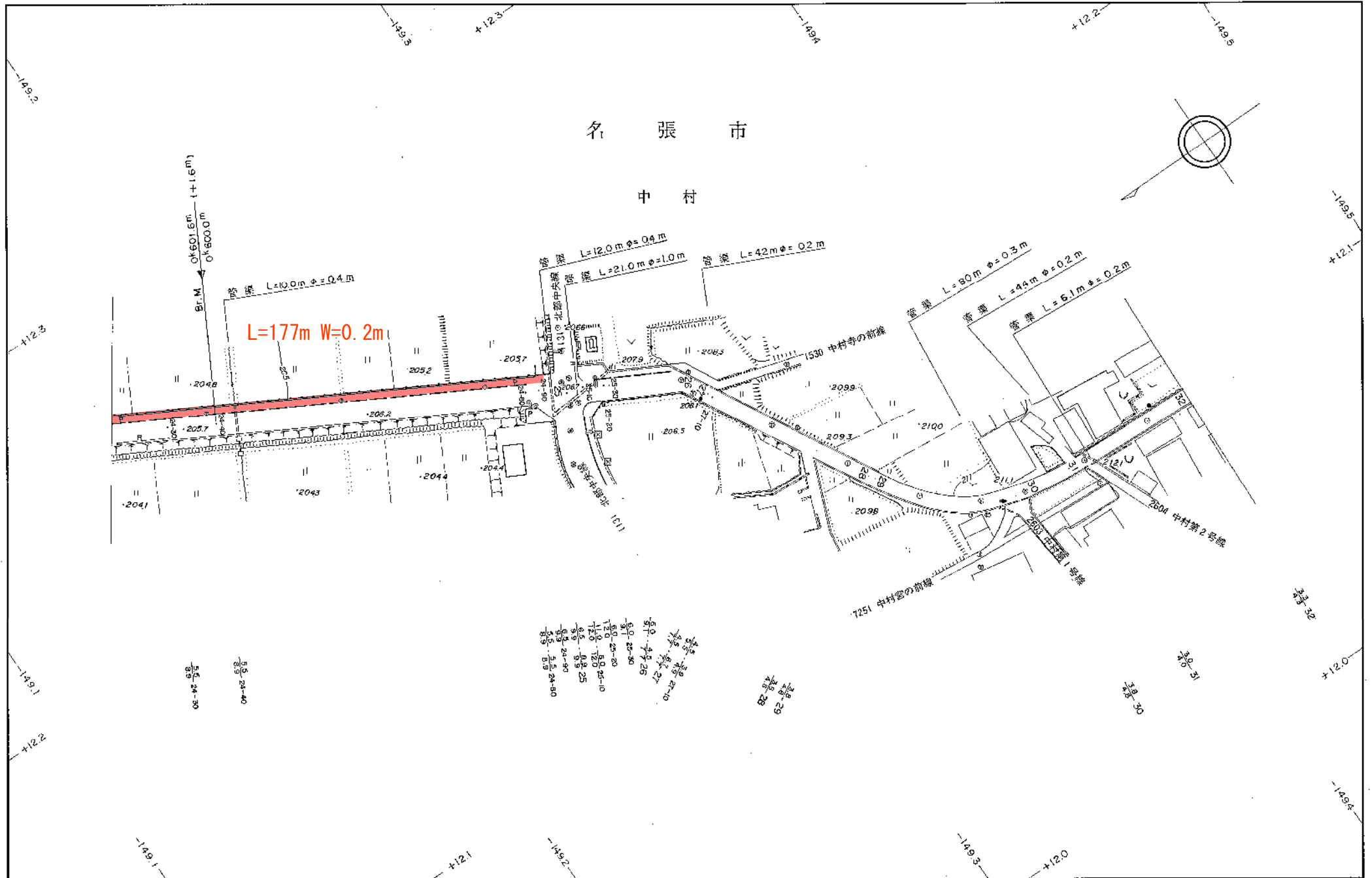


# 名張市

## 中村

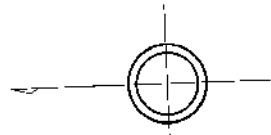


1 : 1,000



1 : 1,000

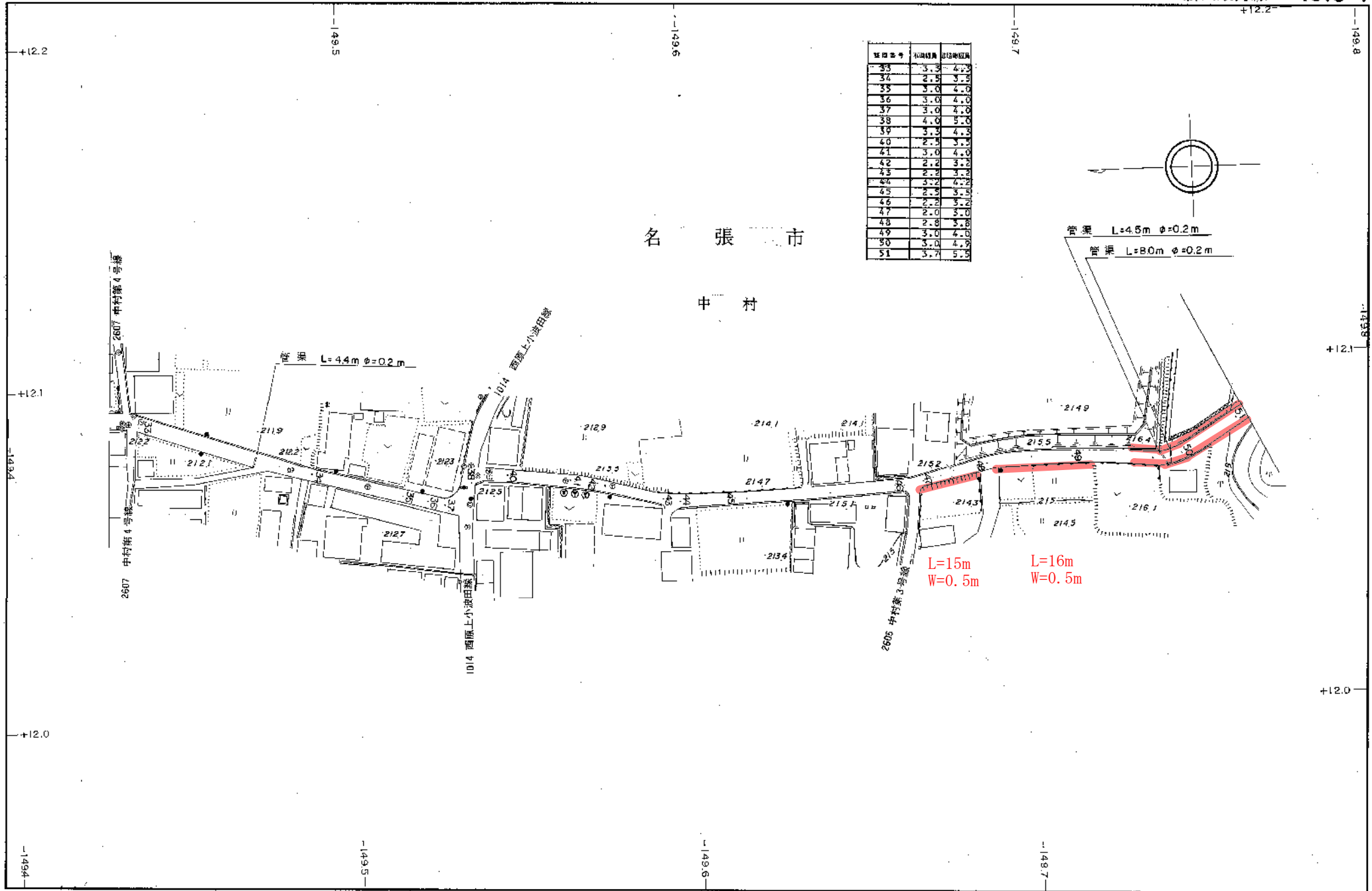
管渠番号	本渠延長	旧渠延長
33	3.3	4.2
34	2.5	3.3
35	3.0	4.0
36	3.0	4.0
37	3.0	4.0
38	4.0	5.0
39	3.3	4.3
40	2.5	3.3
41	3.0	4.0
42	2.2	3.3
43	2.2	4.3
44	3.2	4.2
45	2.5	3.5
46	2.2	3.2
47	2.0	3.0
48	2.8	3.8
49	3.0	4.0
50	3.0	4.9
51	3.7	5.3



管渠 L=4.5m φ=0.2m  
管渠 L=80m φ=0.2m

名張市

中村

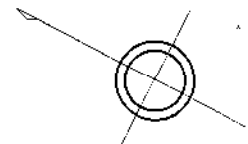


L=15m  
W=0.5m

L=16m  
W=0.5m

1:1,000

区画番号	東端幅員	西端幅員
52	2.3	3.3
53	2.5	3.5
54	3.0	4.0
55	4.2	5.0
56	2.8	3.8
57	1.5	2.5
58	1.8	2.8
59	1.8	2.8
60	3.4	4.4
61	3.0	4.0
62	4.0	5.0
63	4.0	5.0
64	4.3	5.3
65	4.0	5.0
66	4.2	5.2
67	3.2	4.2
68	3.2	4.2



名張市

中村

L=70m  
W=1.0m

L=30m  
W=0.5m

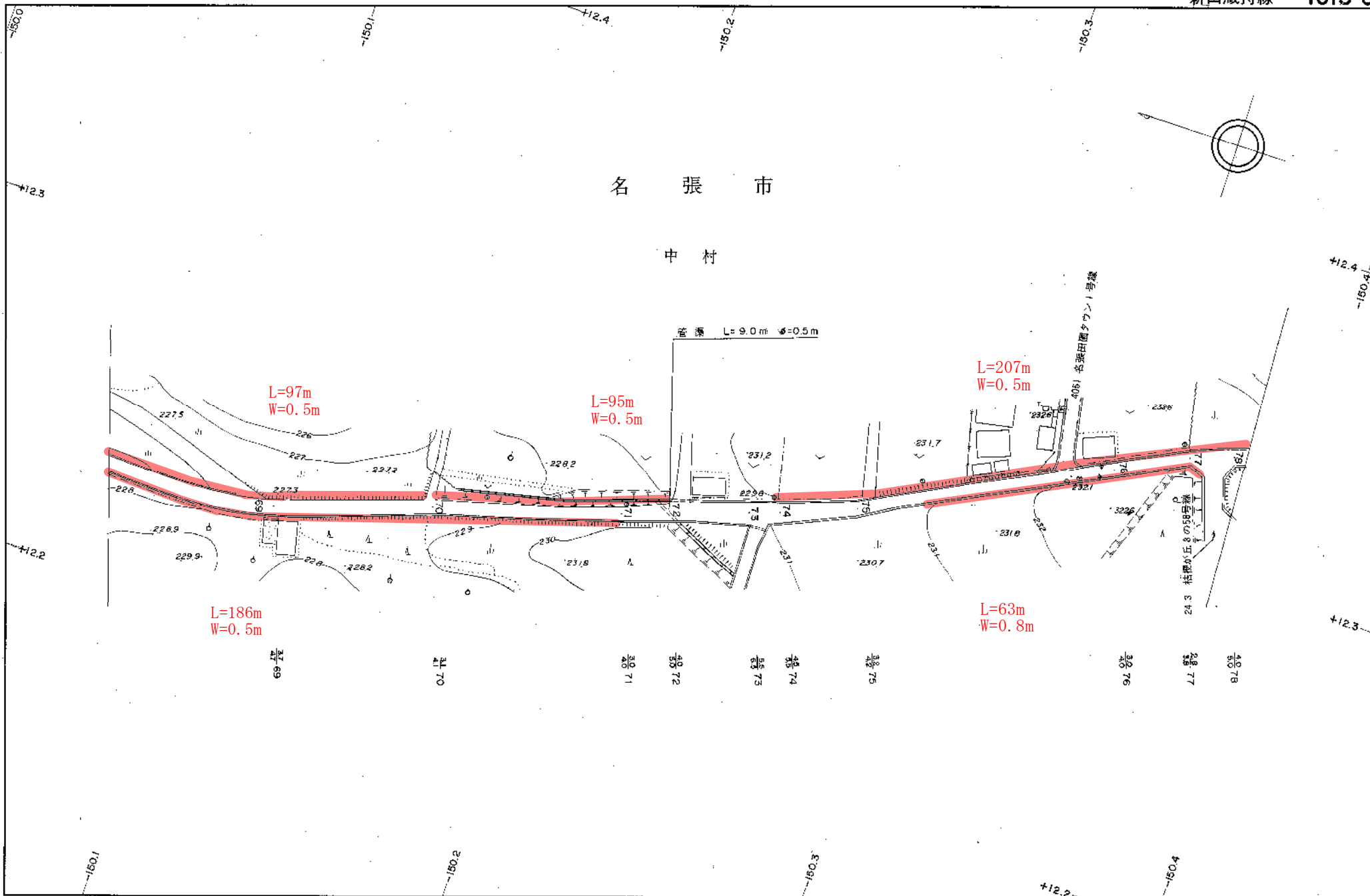
L=70m  
W=1.0m

L=110m  
W=1.0m

1:1,000

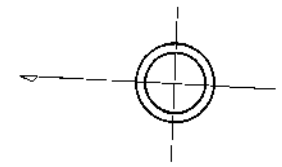
名張市

中村



1 : 1,000

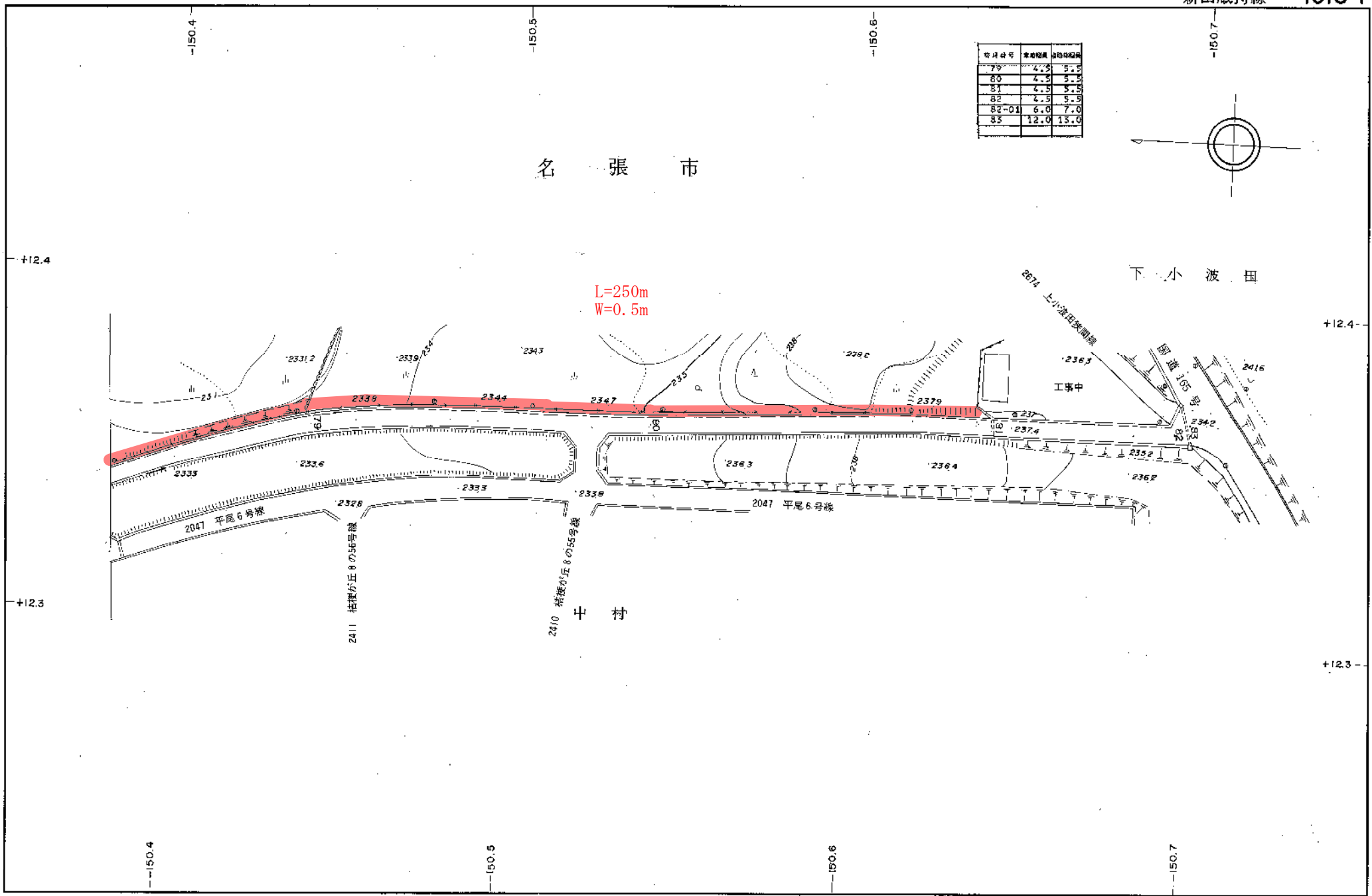
切欠番号	東端幅員	西端幅員
79	4.5	5.5
80	4.5	5.5
81	4.5	5.5
82	4.5	5.5
82-01	6.0	7.0
83	12.0	13.0



名 張 市

L=250m  
W=0.5m

下 小 波 田



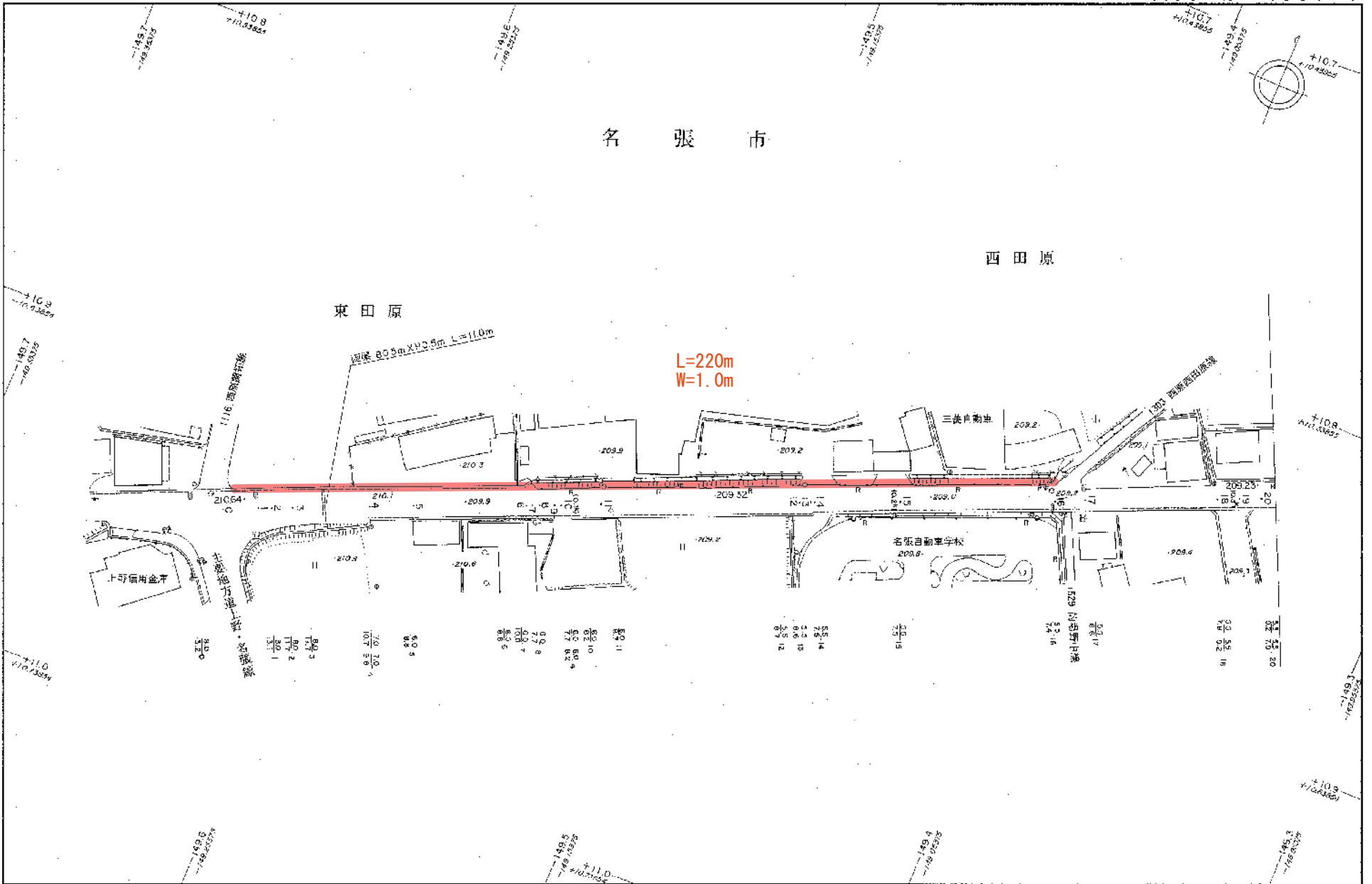
1 : 1,000

名張市

西田原

東田原

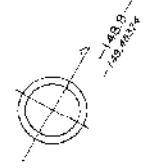
L=220m  
W=1.0m



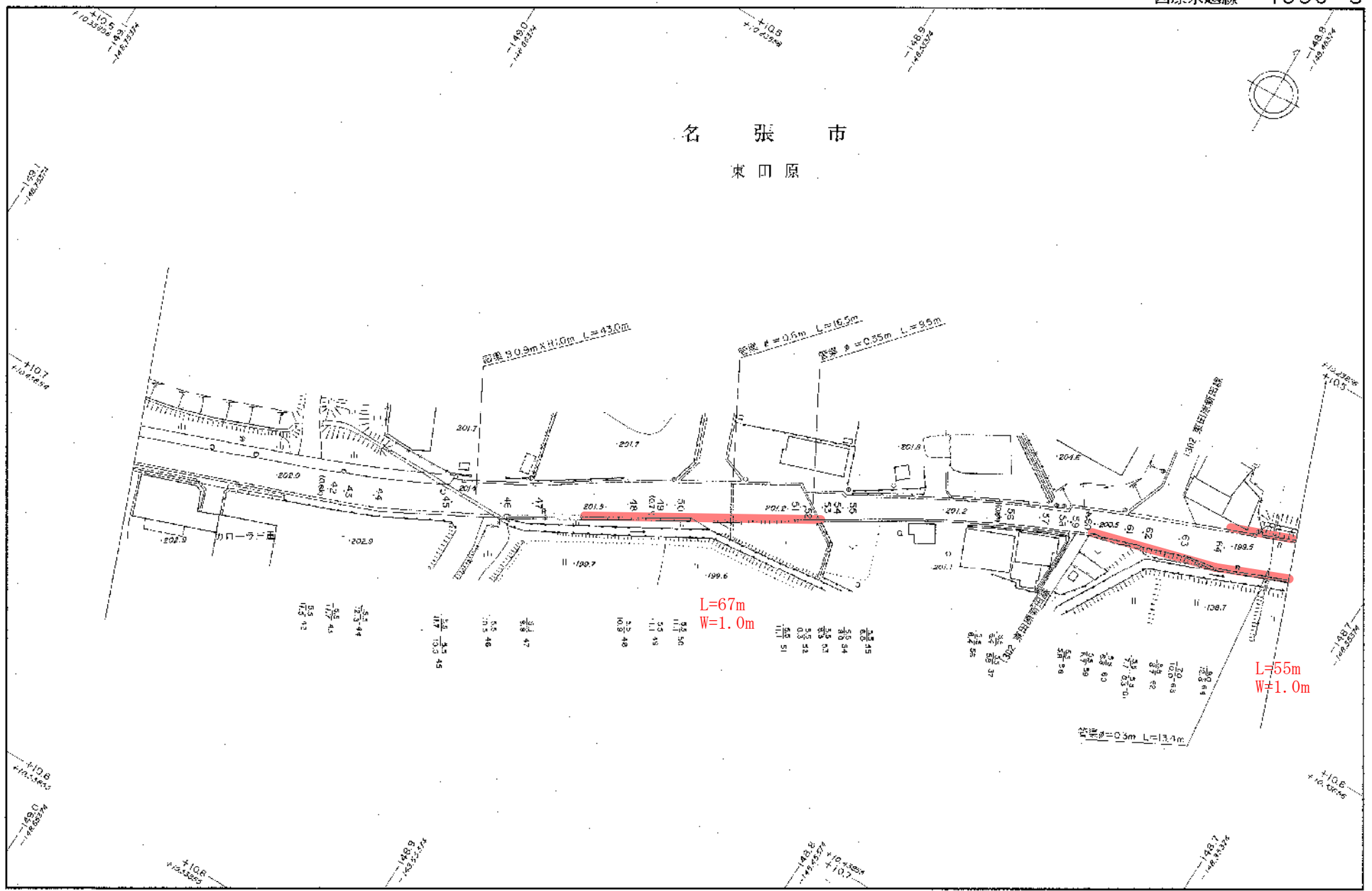
1 : 1,000







名張市  
東口原



L=67m  
W=1.0m

L=55m  
W=1.0m

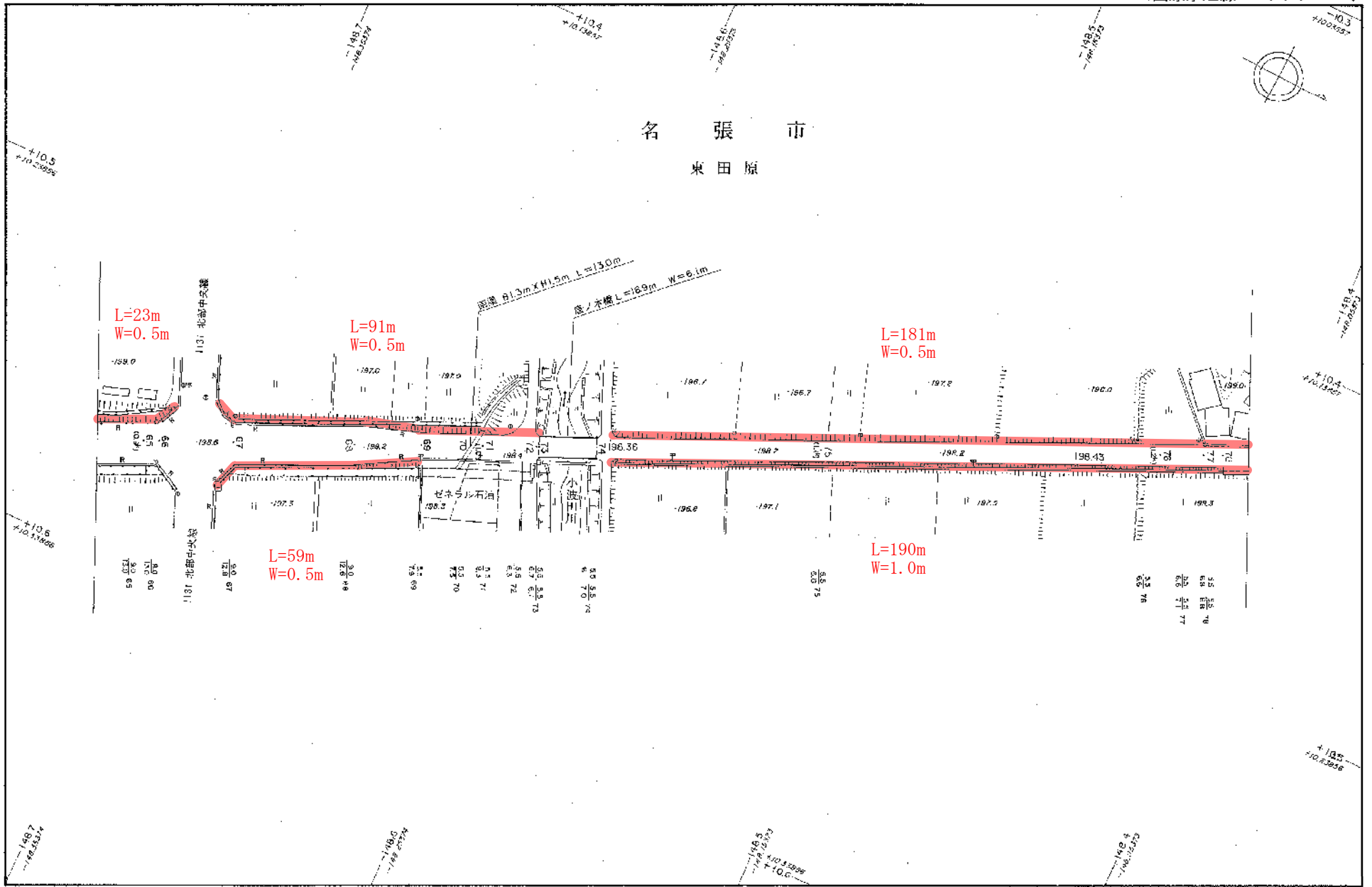
1:1,000

(平. 10.3 | 現. 4) 名張市



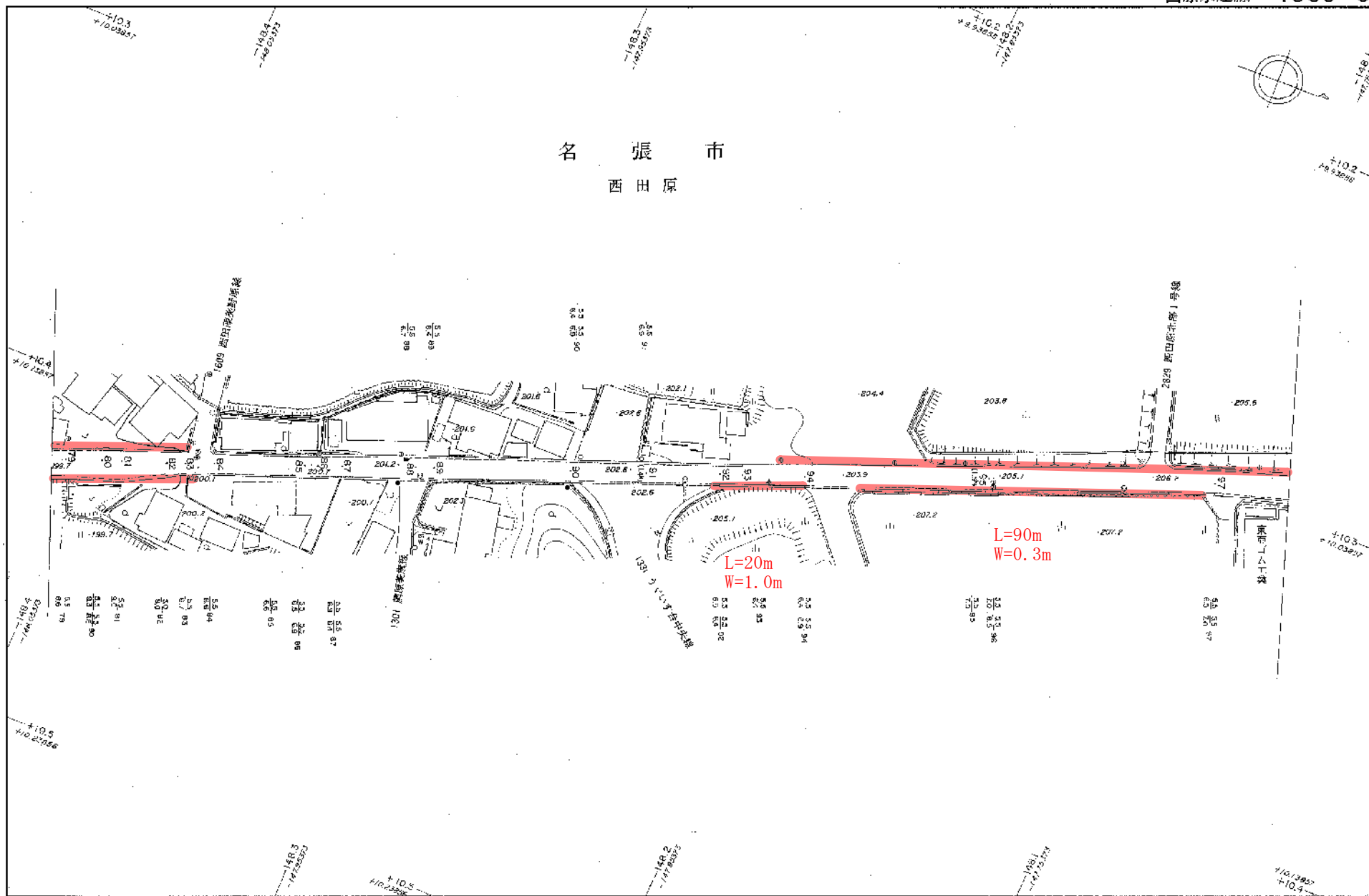
名 張 市

東 田 原



1 : 1,000

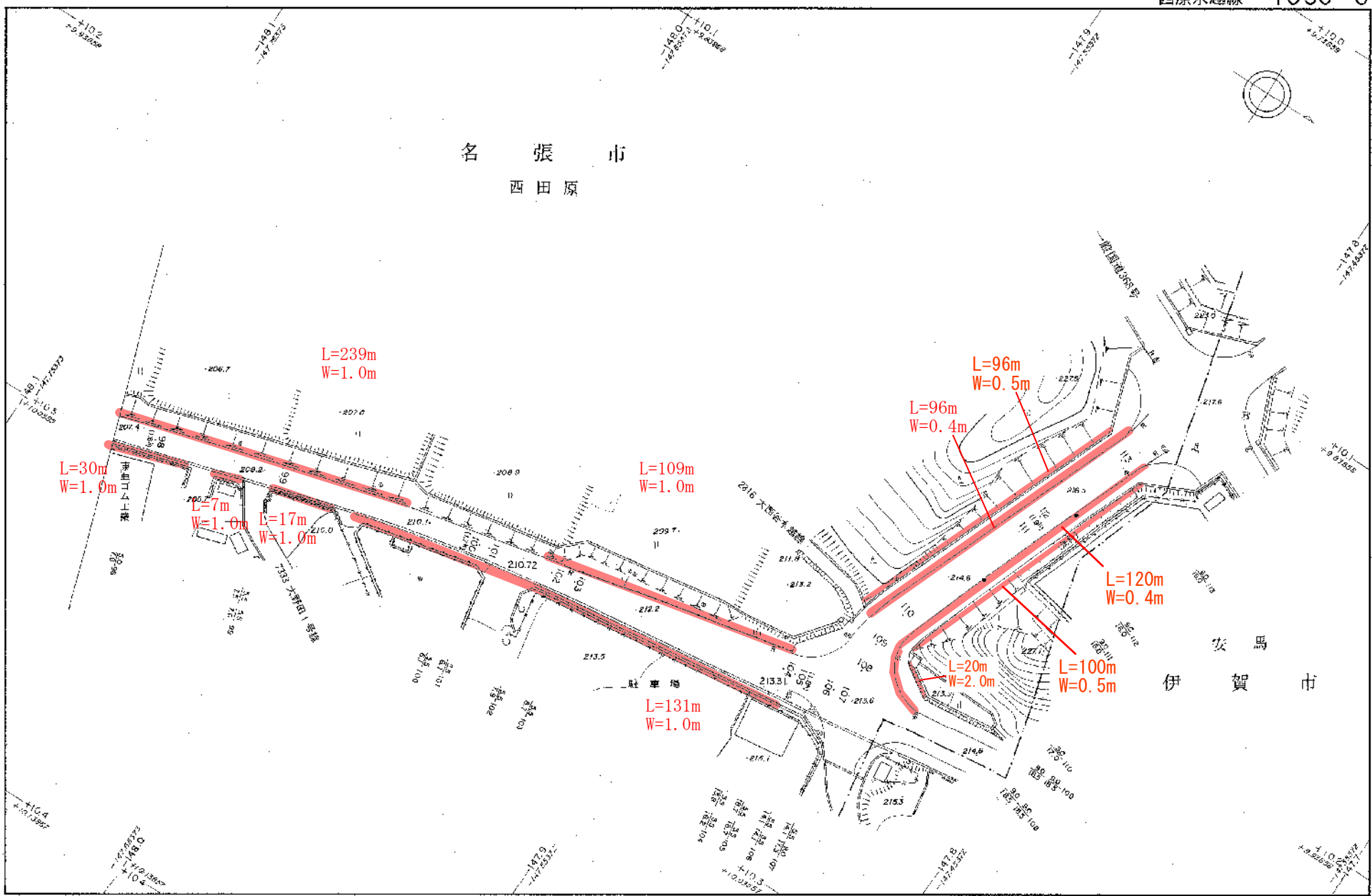
名張市  
西出原



1:1,000

(平成 3.1 現在) 名張市

名張市  
西田原

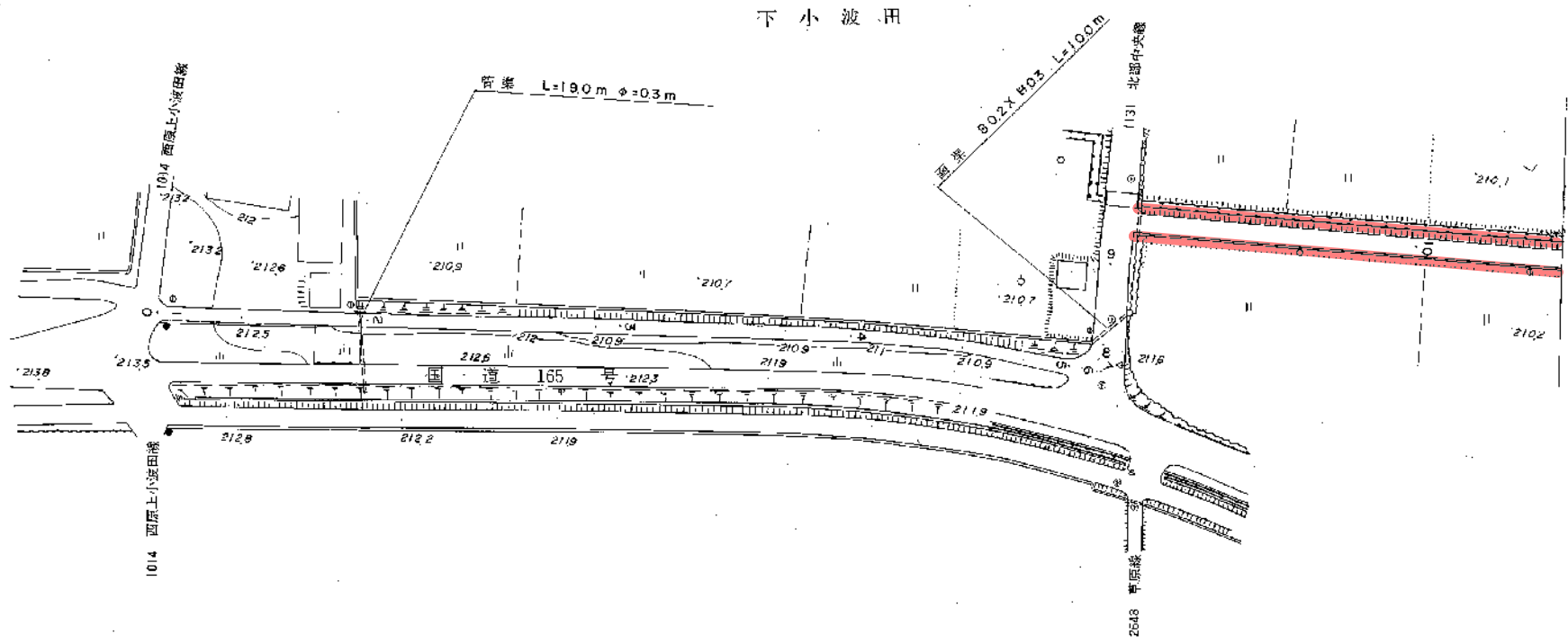
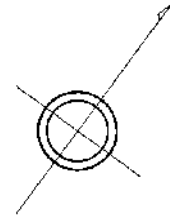


1 : 1,000

名張市

下小波田

区間番号	区間長さ	区間幅員
0-01	4.0	3.0
1	2.0	3.0
2	1.8	2.8
3	2.0	3.0
4	1.5	2.5
5	2.5	3.5
6	2.3	3.3
7	2.5	3.5
7-01	5.0	6.0
8	3.5	4.5
9	3.0	4.0
10	3.0	4.0



名張市

下小波田

上小波田

L=170m  
W=1.0m

L=175m  
W=0.5m

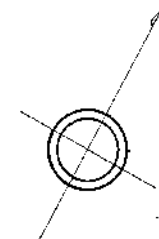
L=113m  
W=0.5m

L=85m  
W=0.5m

おれたは L=86m W=46m  
管渠 L=120m φ=1.0m

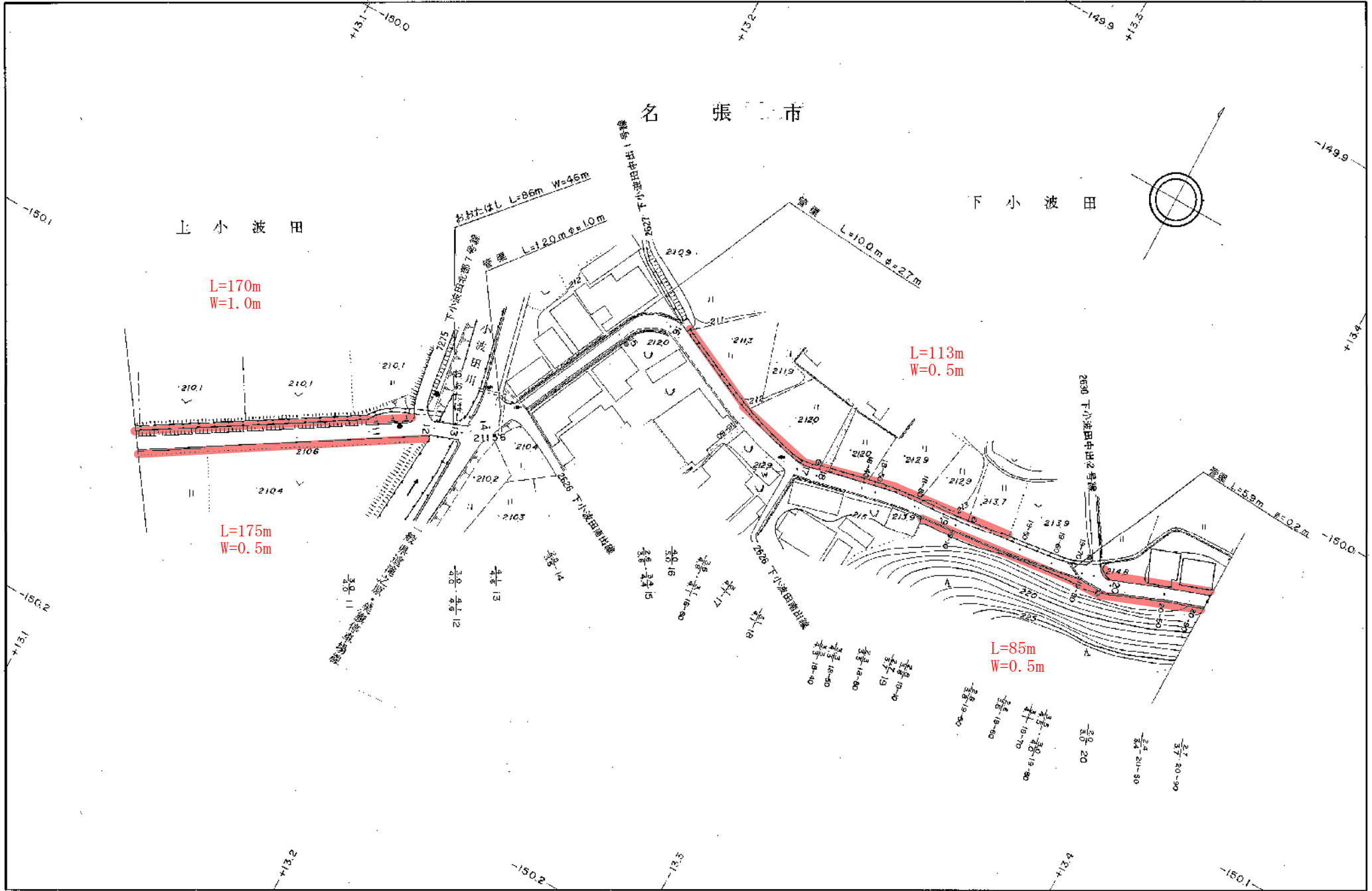
管渠 L=10.0m φ=2.1m

管渠 L=5.9m φ=0.2m



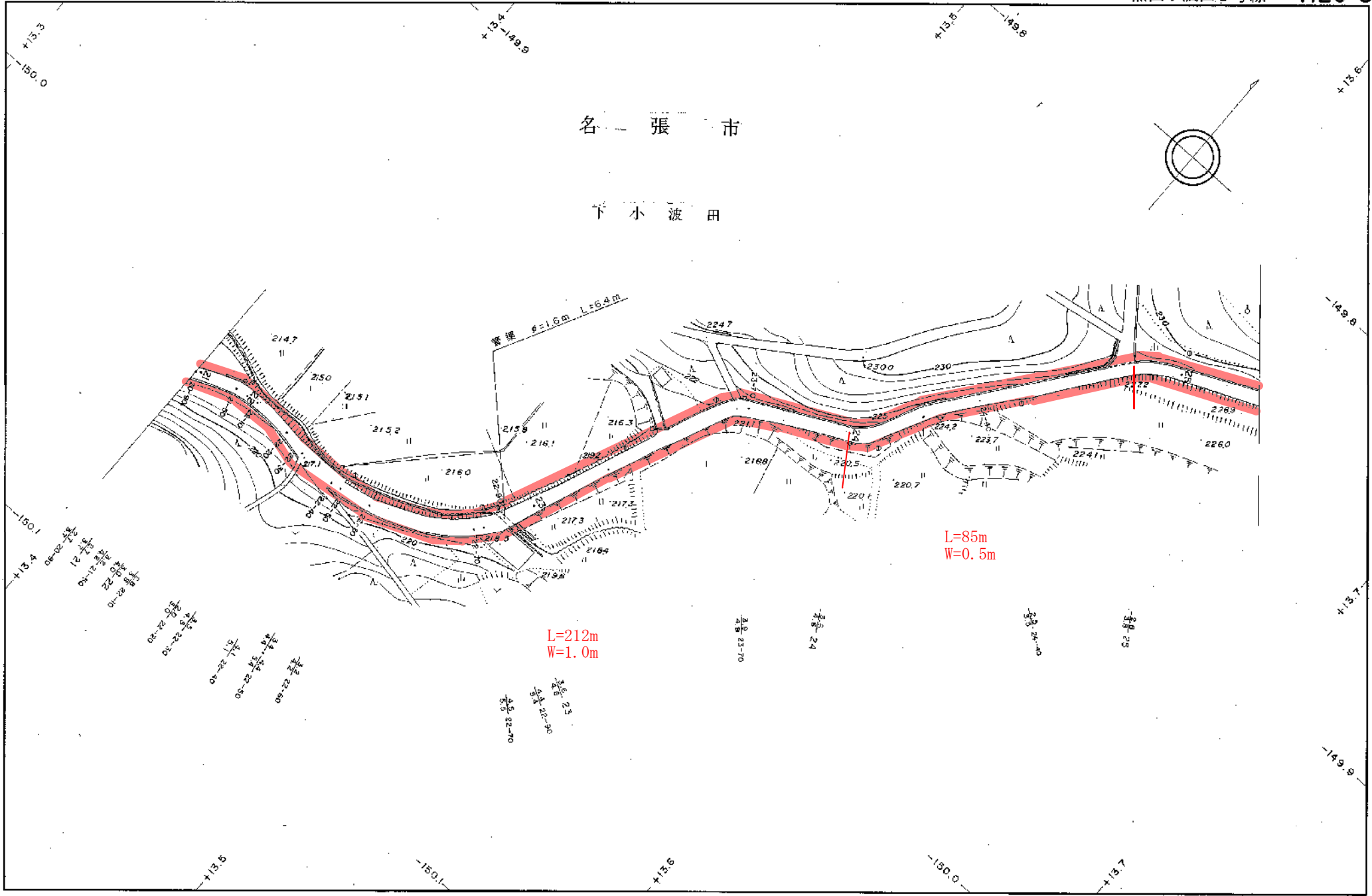
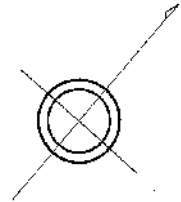
1:1,000

(平. 2.3.25現在) 各張市



名張市

下小波田



L=212m  
W=1.0m

L=85m  
W=0.5m

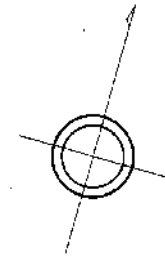
橋梁 16.4m

1:1,000

(平元4.1現在) 名張市

名 張 市

下 小 波 田



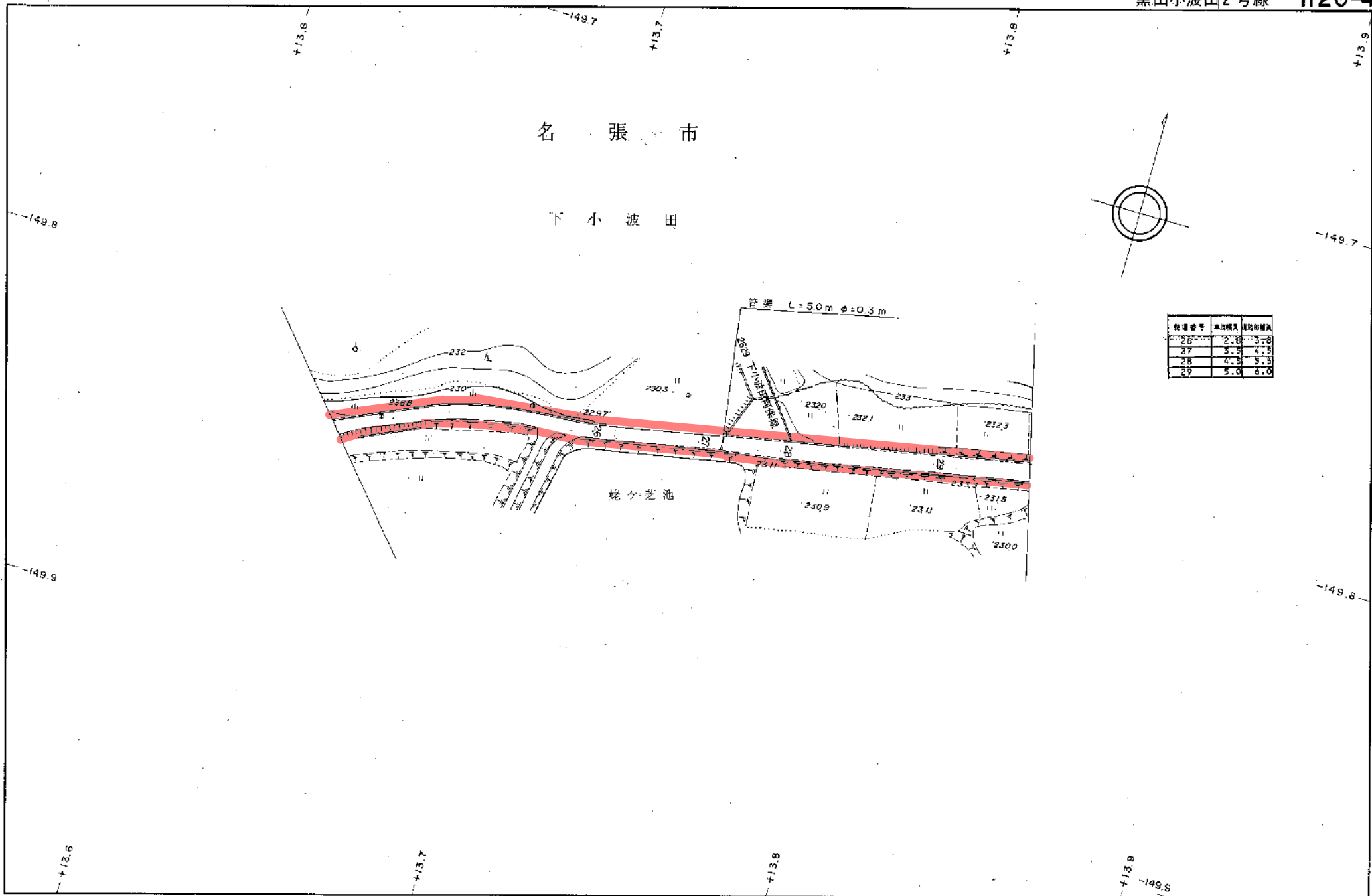
柱番号	基出傾尺	柱頂傾尺
26	2.8	3.8
27	3.3	4.3
28	4.3	5.3
29	5.0	6.0

管渠 L=5.0m φ=0.3m

姥ヶ芝池

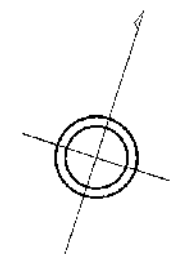
1 : 1,000

(原. 61.2. 現在) 名 張 市

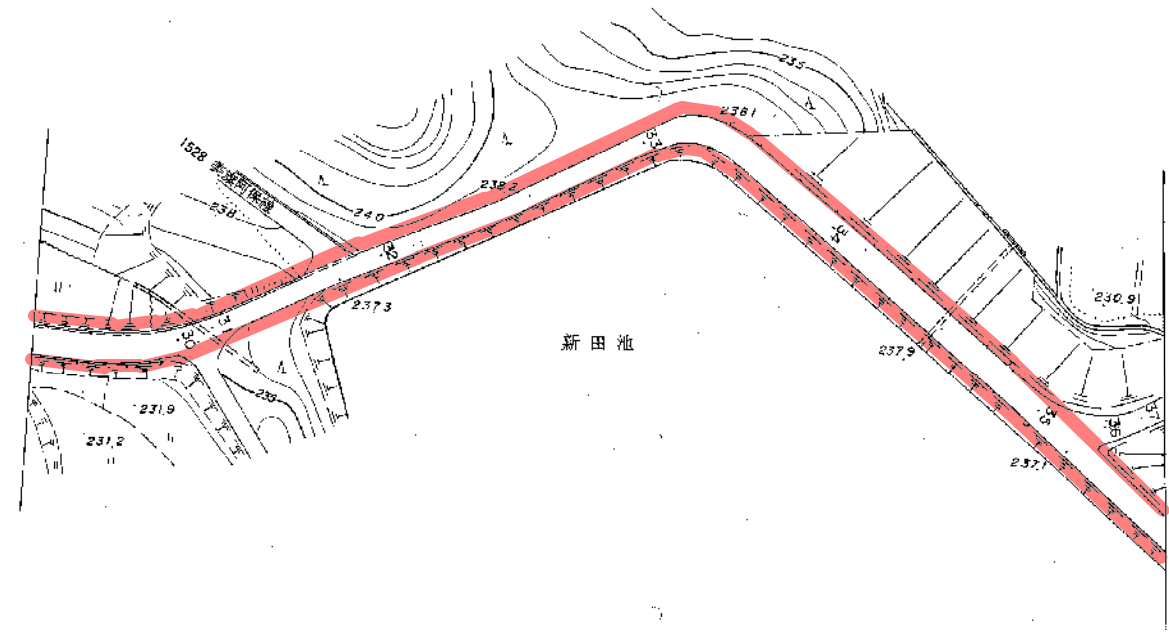




名張市  
下小波田



区画番号	区画面積	区画形状
30	4.0	5.0
31	3.0	4.0
32	3.0	4.0
33	3.5	4.5
34	4.0	5.0
35	5.0	6.0
36	5.0	6.0
37	3.0	4.0



1:1,000

(昭. 55. 8. 8現在) 名張市

名 張 市

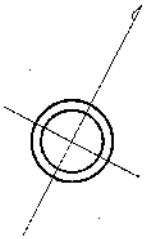
下 小 波 田

上 野 市

L=995m  
W=1.0m

L=675m  
W=1.0m

段標番号	基線距離	段標距離
38	3.0	4.0
39	4.0	5.0
40	5.5	4.5
41	3.5	4.5
42	3.5	4.5



+14.0 -149.6

+14.1

+14.2 -149.5

-149.7

-149.5

+14.3

-149.6

-149.8

+14.0

+14.1

-149.8

+14.2

+14.3

-149.7

鋼 梁 B20 X H18 L=15m

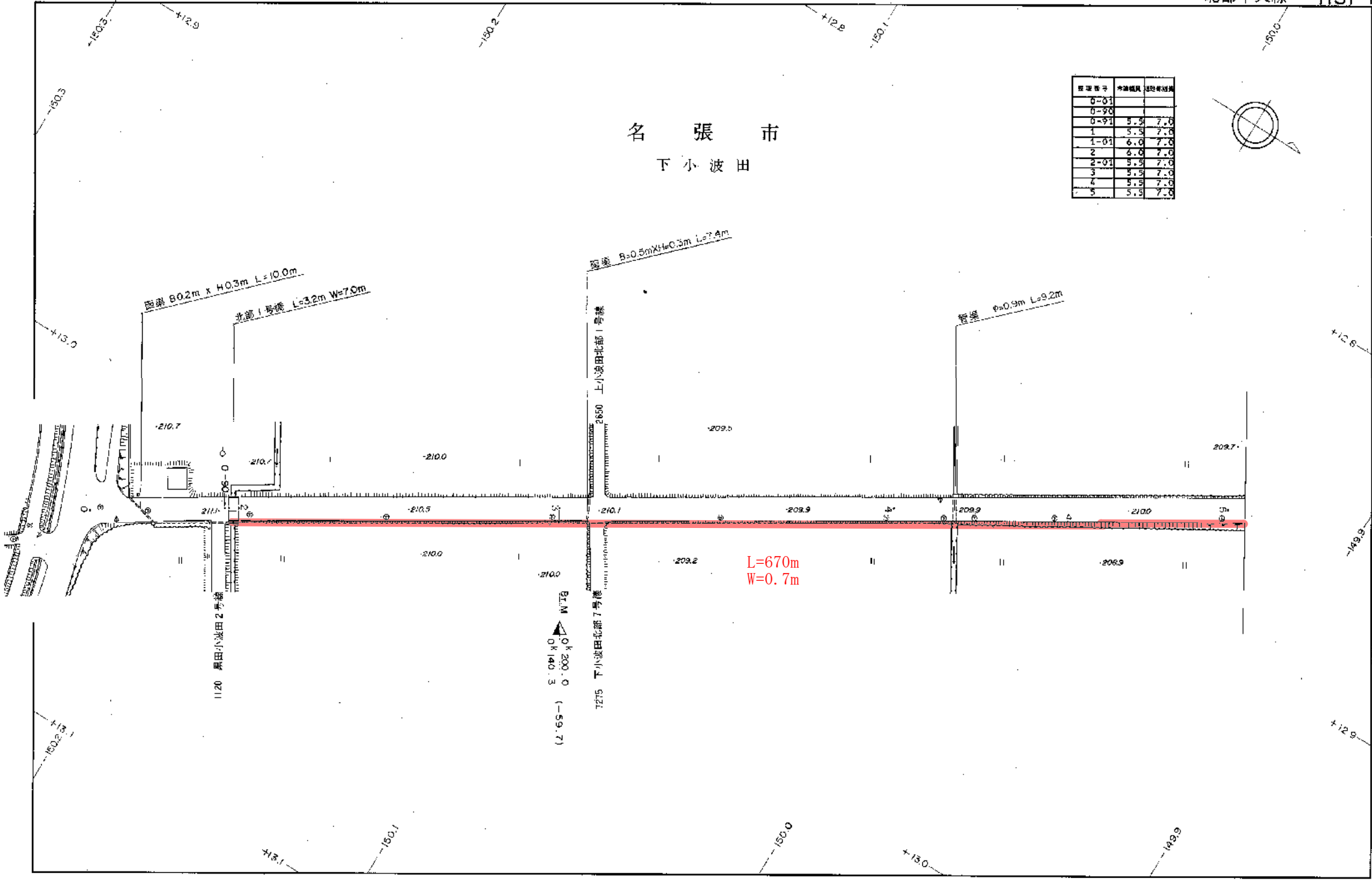
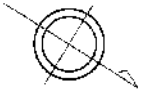
部 梁 L=5.0m g=0.3m

1 : 1,000

(縮. 55.8. 概右) 名 張 市

名 張 市  
下 小 波 田

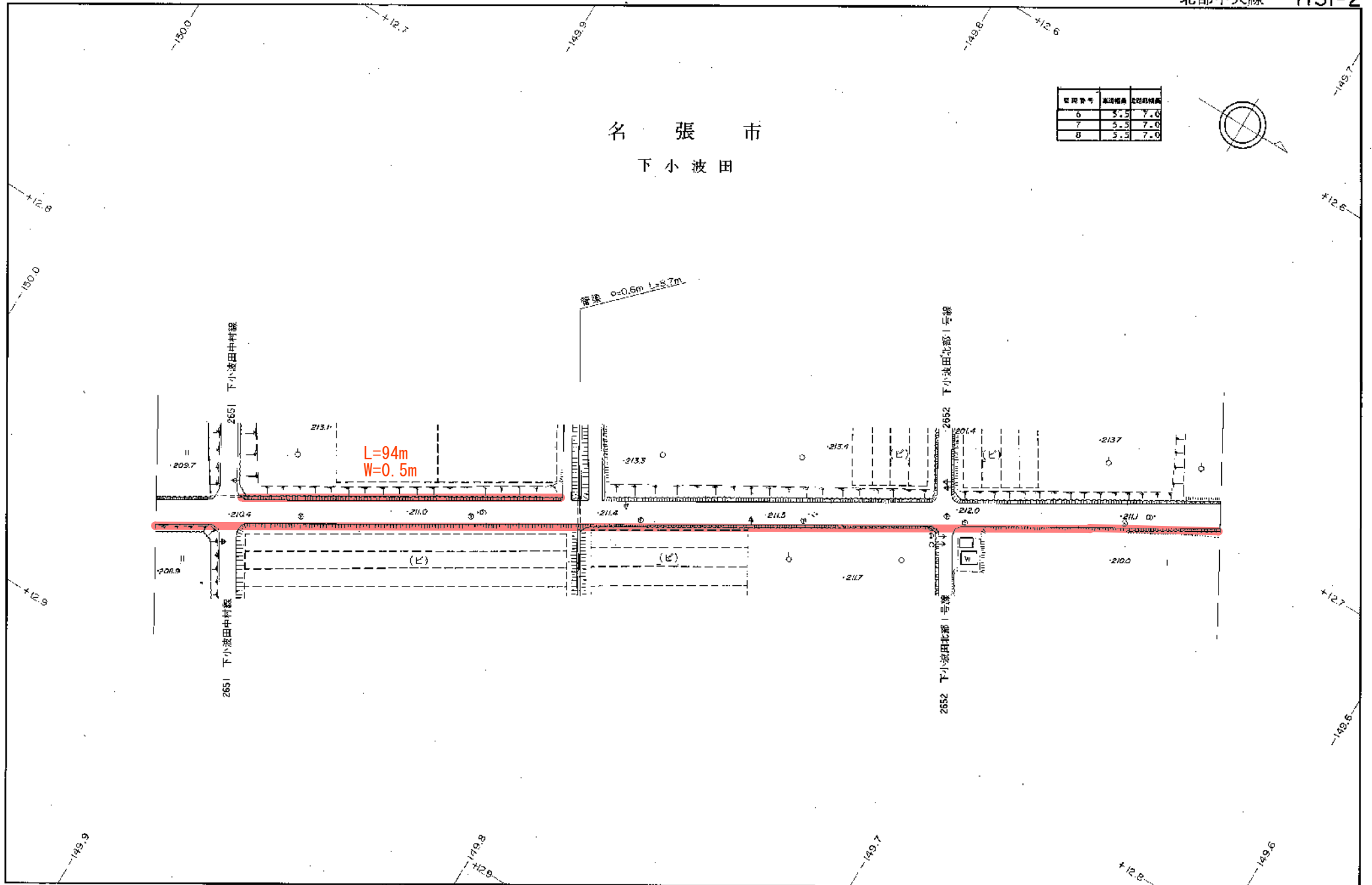
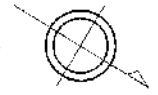
区画番号	申請種別	取得年組
0-01		
0-90		
0-91	5.9	7.0
1	5.9	7.0
1-01	6.0	7.0
2	6.0	7.0
2-01	5.9	7.0
3	5.9	7.0
4	5.9	7.0
5	5.5	7.0



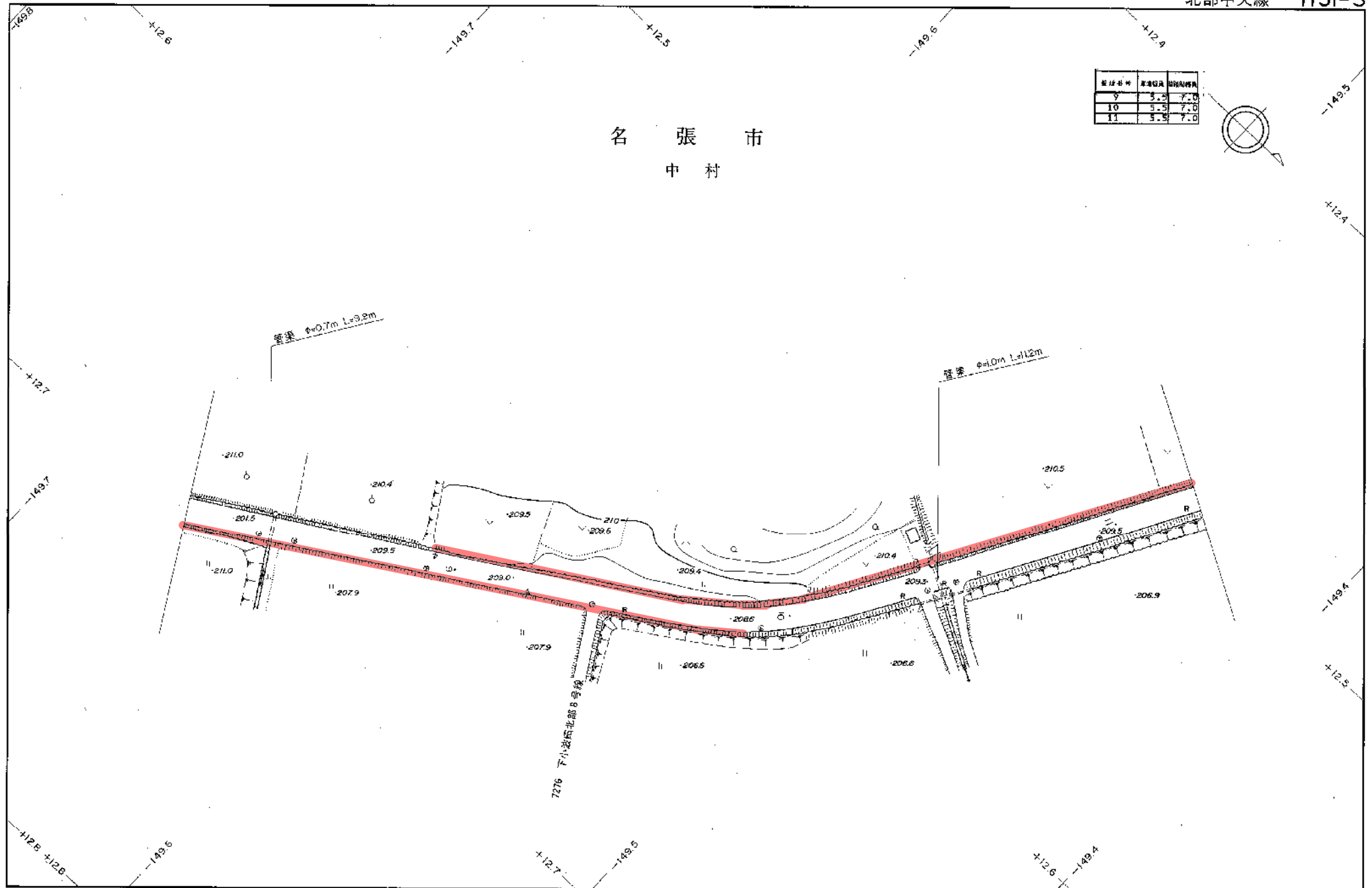
1 : 1,000

名 張 市  
下 小 波 田

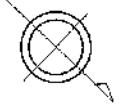
区画番号	面積(㎡)	延床面積
6	5.5	7.6
7	5.5	7.6
8	5.5	7.6



1 : 1,000



区画番号	区画名	面積
9	5.5	7.0
10	5.5	7.0
11	5.5	7.0

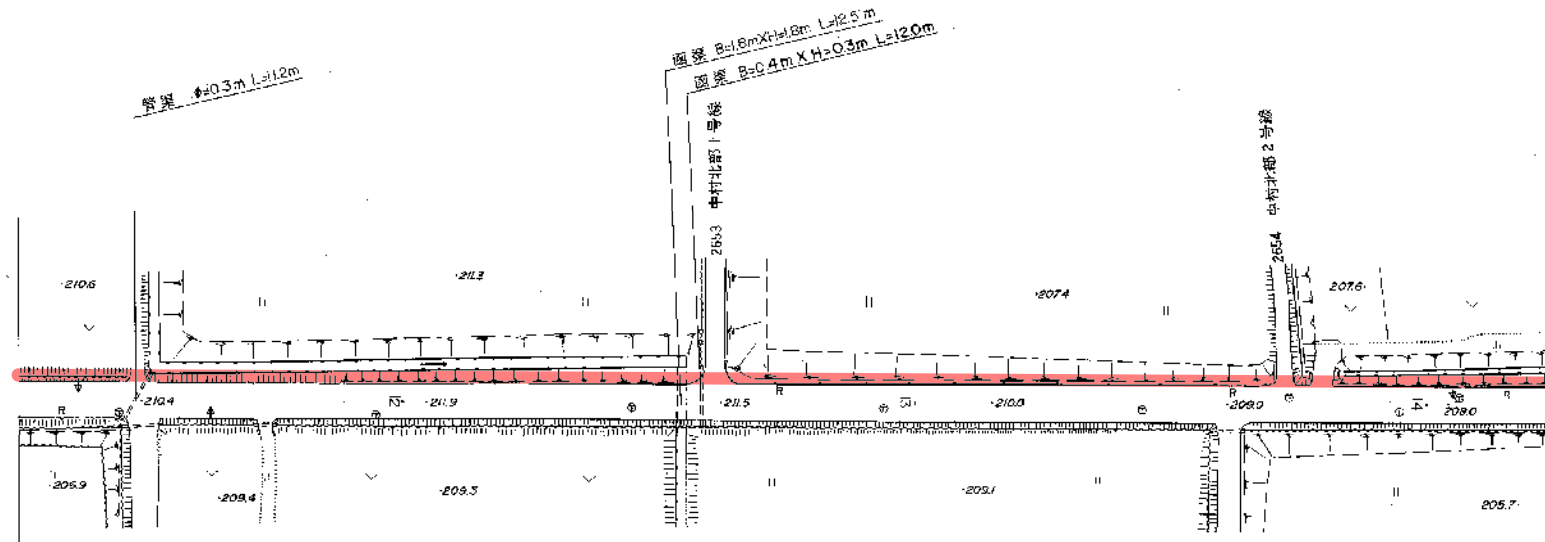
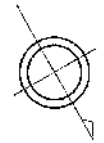


名 張 市  
中 村

1 : 1,000

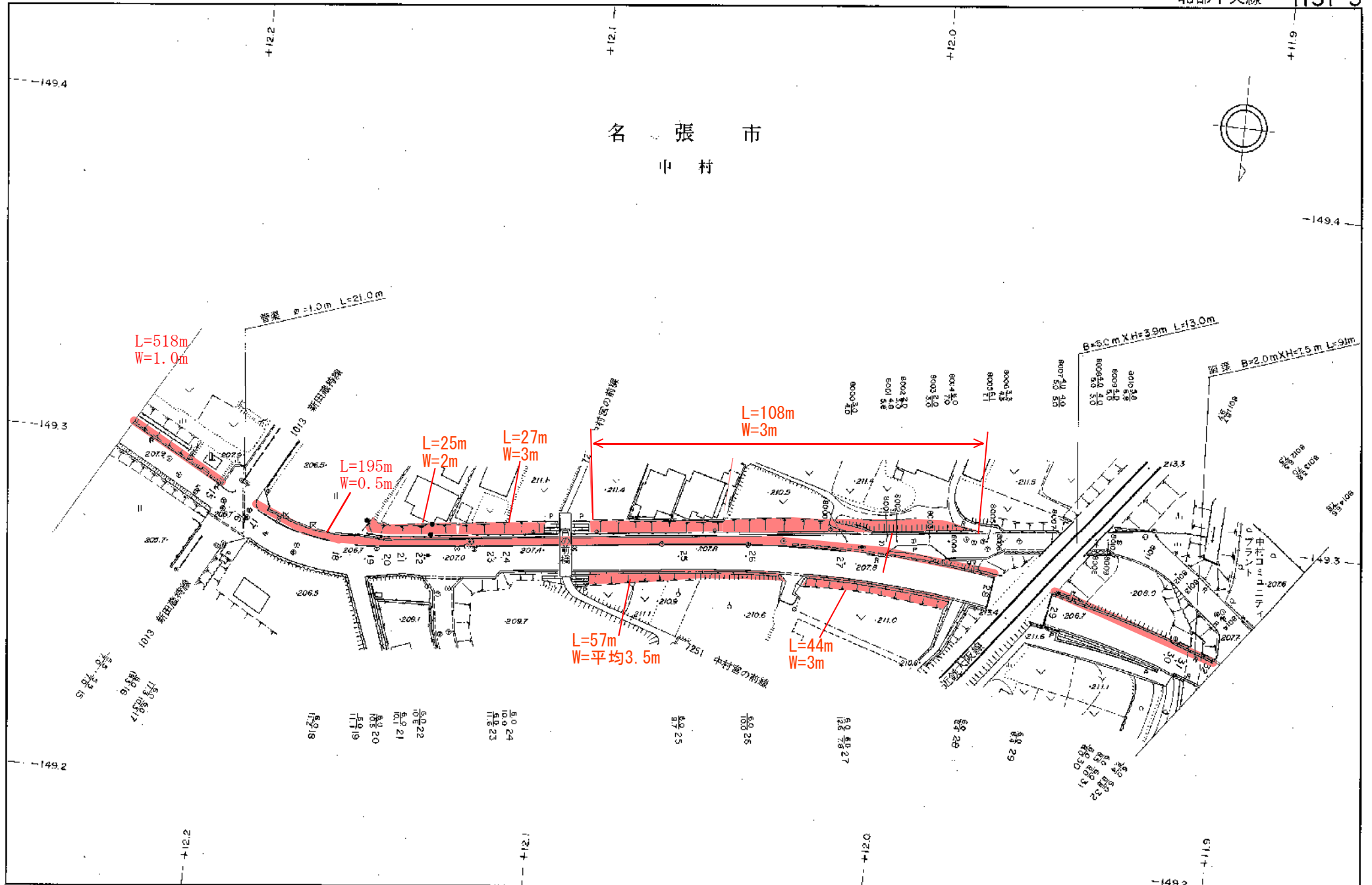
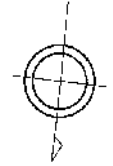
名張市  
中村

號碼	距離	標高
12	5.5	7.0
13	5.3	7.0
14	5.3	7.0



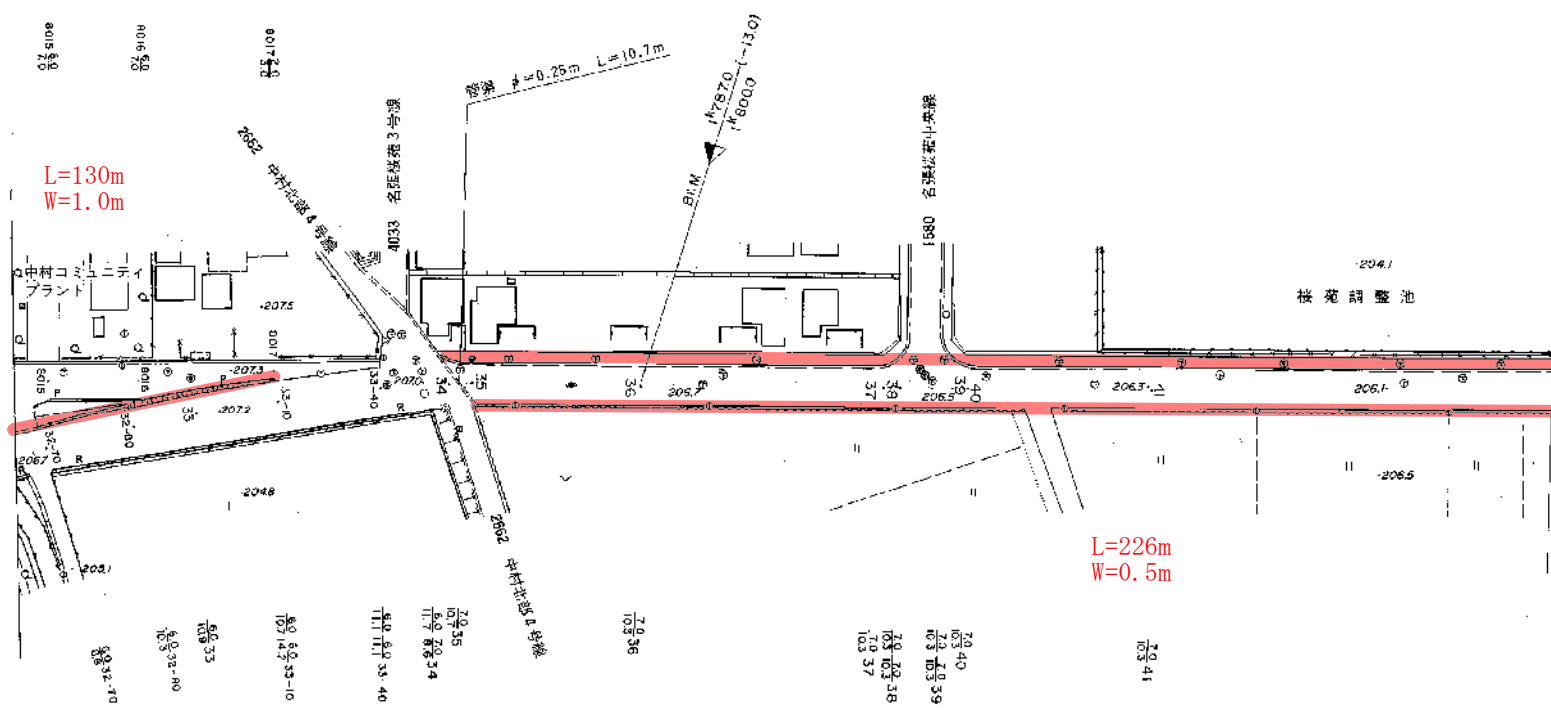
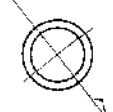
1 : 1,000

名張市  
中村



1:1,000

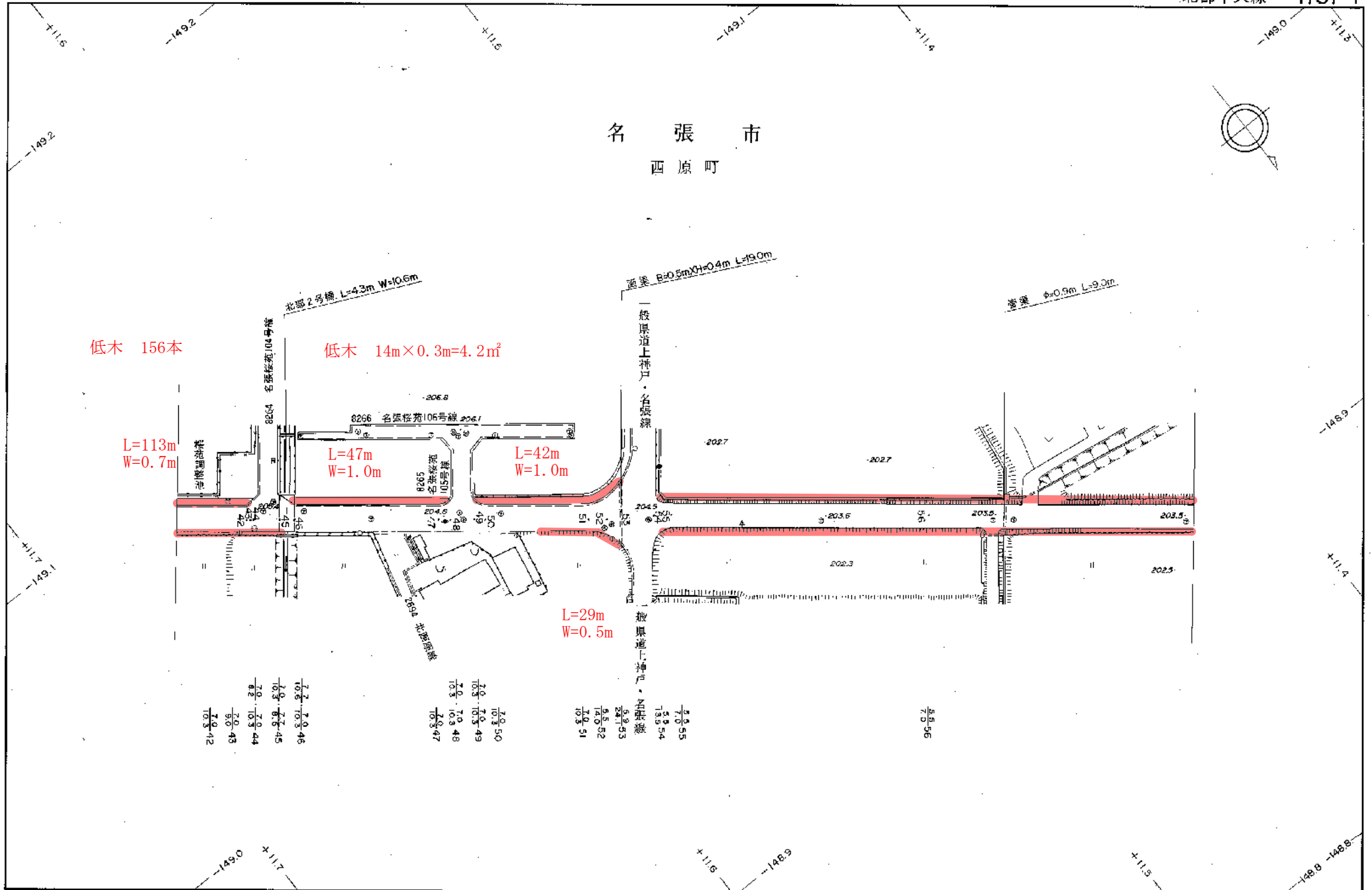
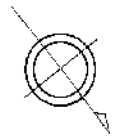
名張市  
美旗町南西原



1 : 1,000

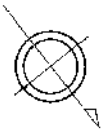


名張市  
西原町

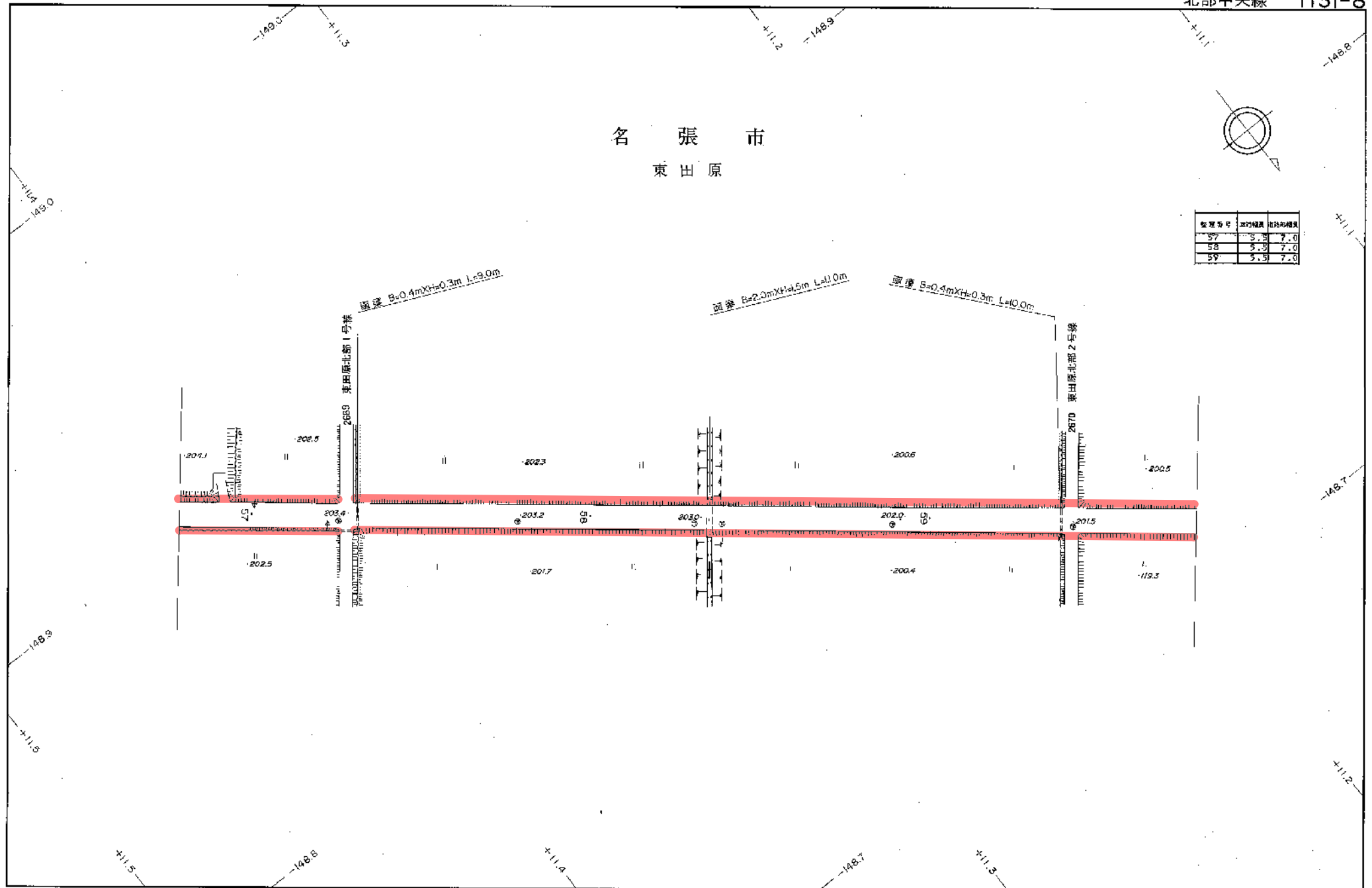


1 : 1,000

名張市  
東出原



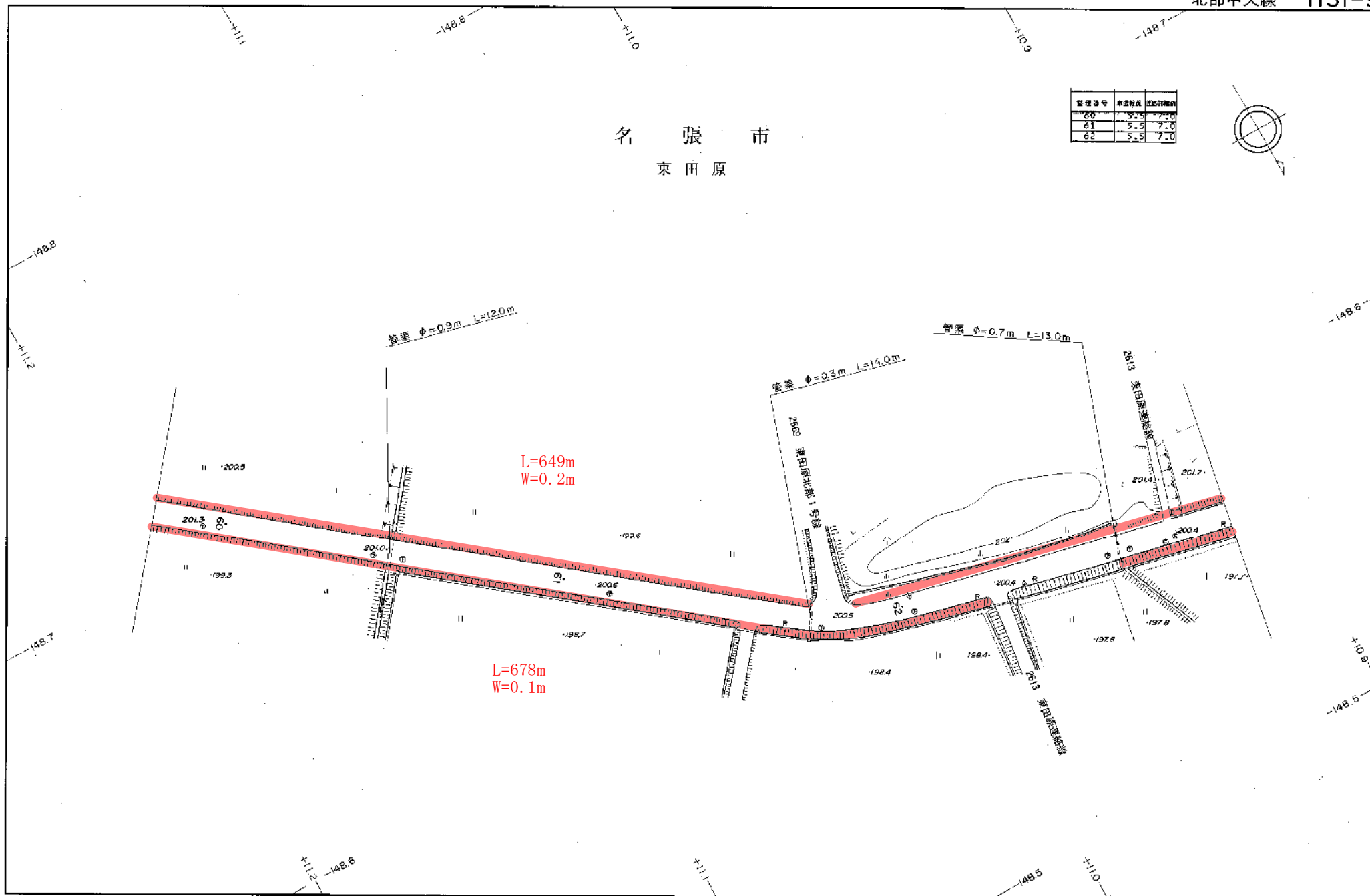
変遷番号	変遷幅員	道路幅員
57	5.3	7.0
58	5.3	7.0
59	5.3	7.0



1:1,000

名 張 市  
東 田 原

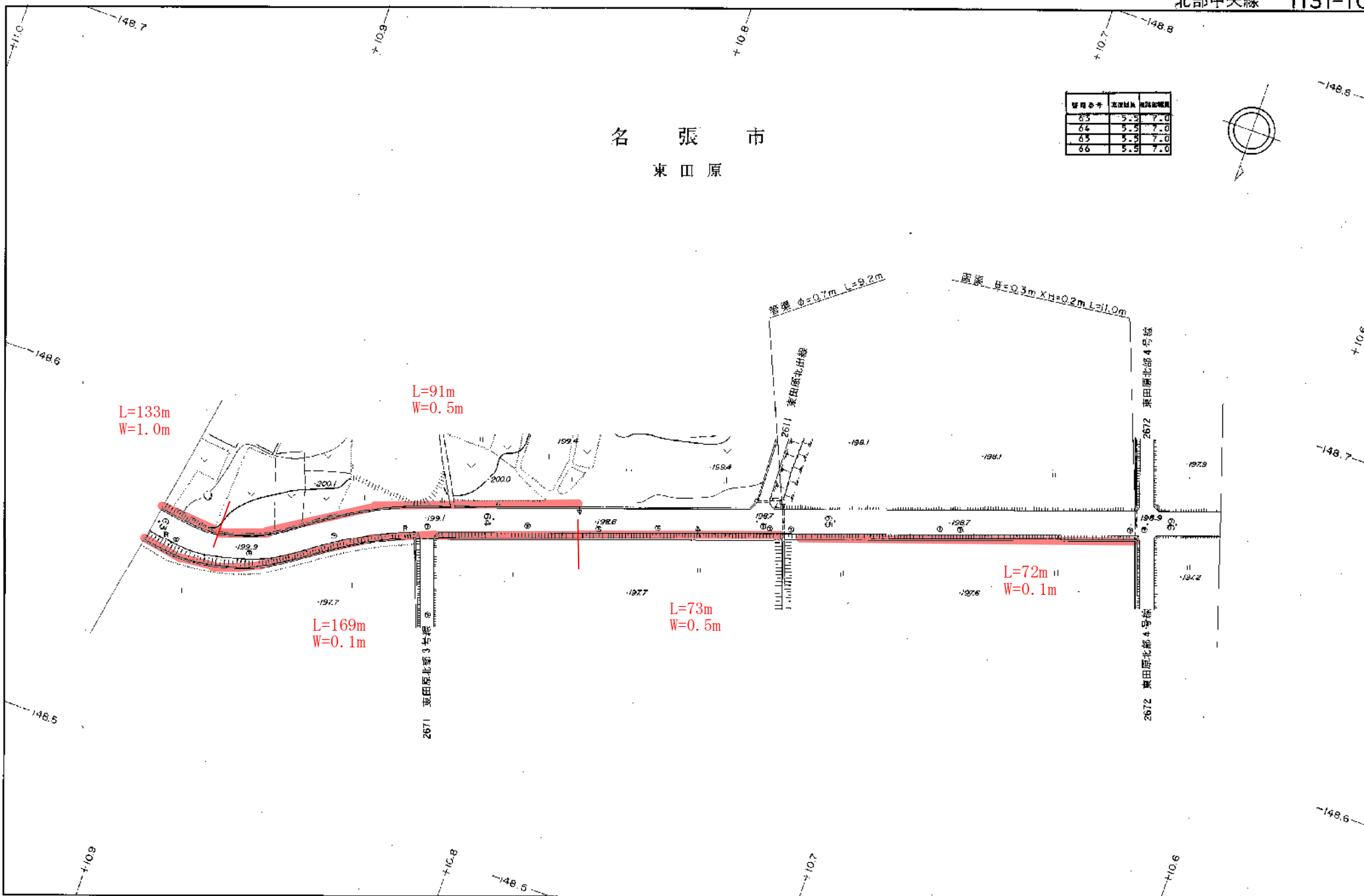
経路番号	構造物長	建設時期
60	5.5	7.0
61	5.5	7.0
62	5.5	7.0



1 : 1,000

名張市  
東田原

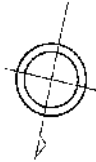
区画番号	面積㎡	地積率%
63	5.5	7.0
64	5.5	7.0
65	5.5	7.0
66	5.5	7.0



1 : 1,000

名張市  
東田原

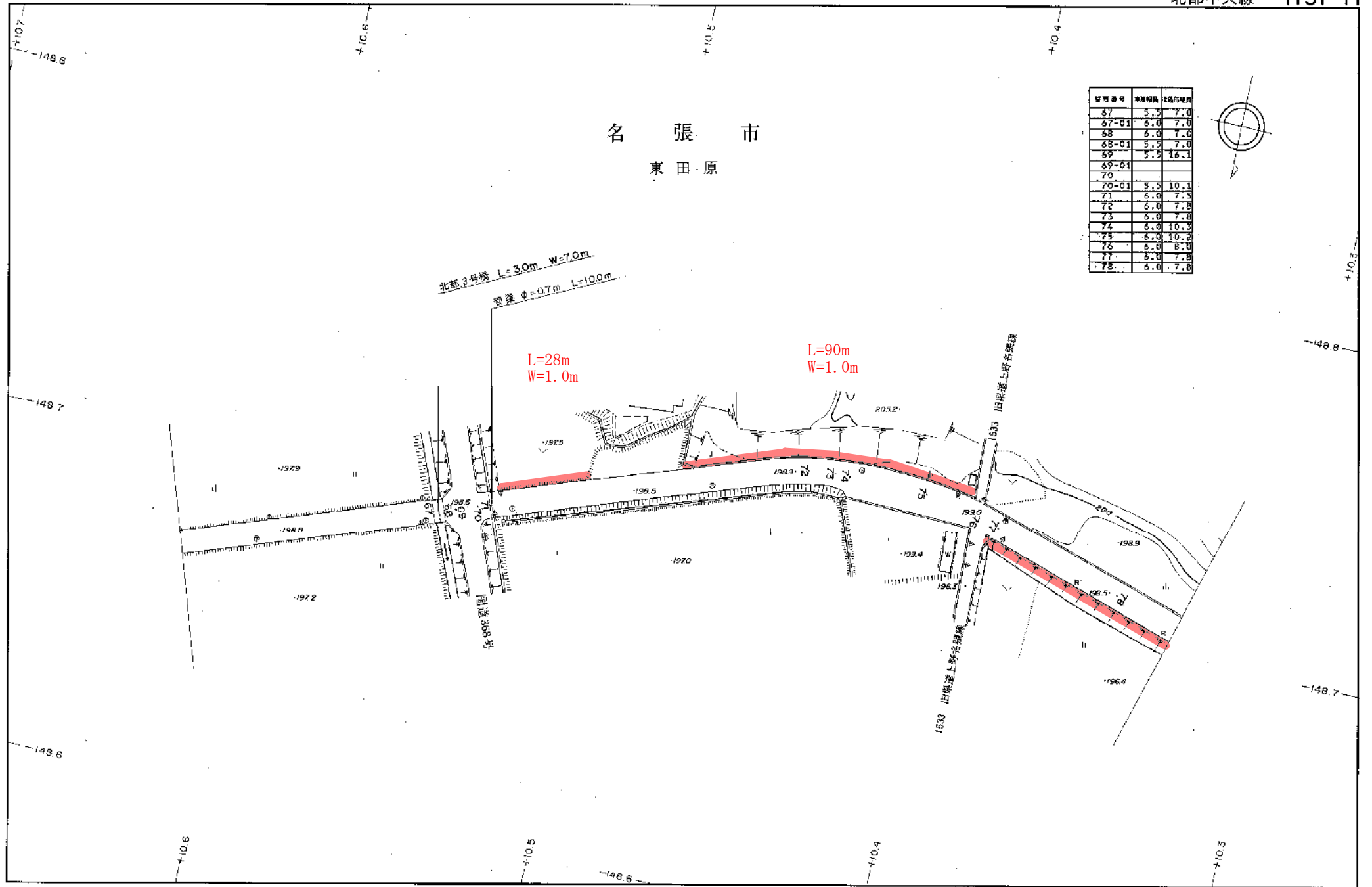
管渠番号	溝幅	埋設深度
57	5.5	7.0
57-01	6.0	7.0
58	6.0	7.0
58-01	5.5	7.0
59	5.5	16.1
59-01		
70		
70-01	5.5	10.1
71	6.0	7.5
72	6.0	7.8
73	6.0	7.8
74	6.0	10.3
75	6.0	10.2
76	6.0	8.0
77	6.0	7.8
78	6.0	7.8



北部3号橋 L=30m W=7.0m  
管渠φ=0.7m L=10.0m

L=28m  
W=1.0m

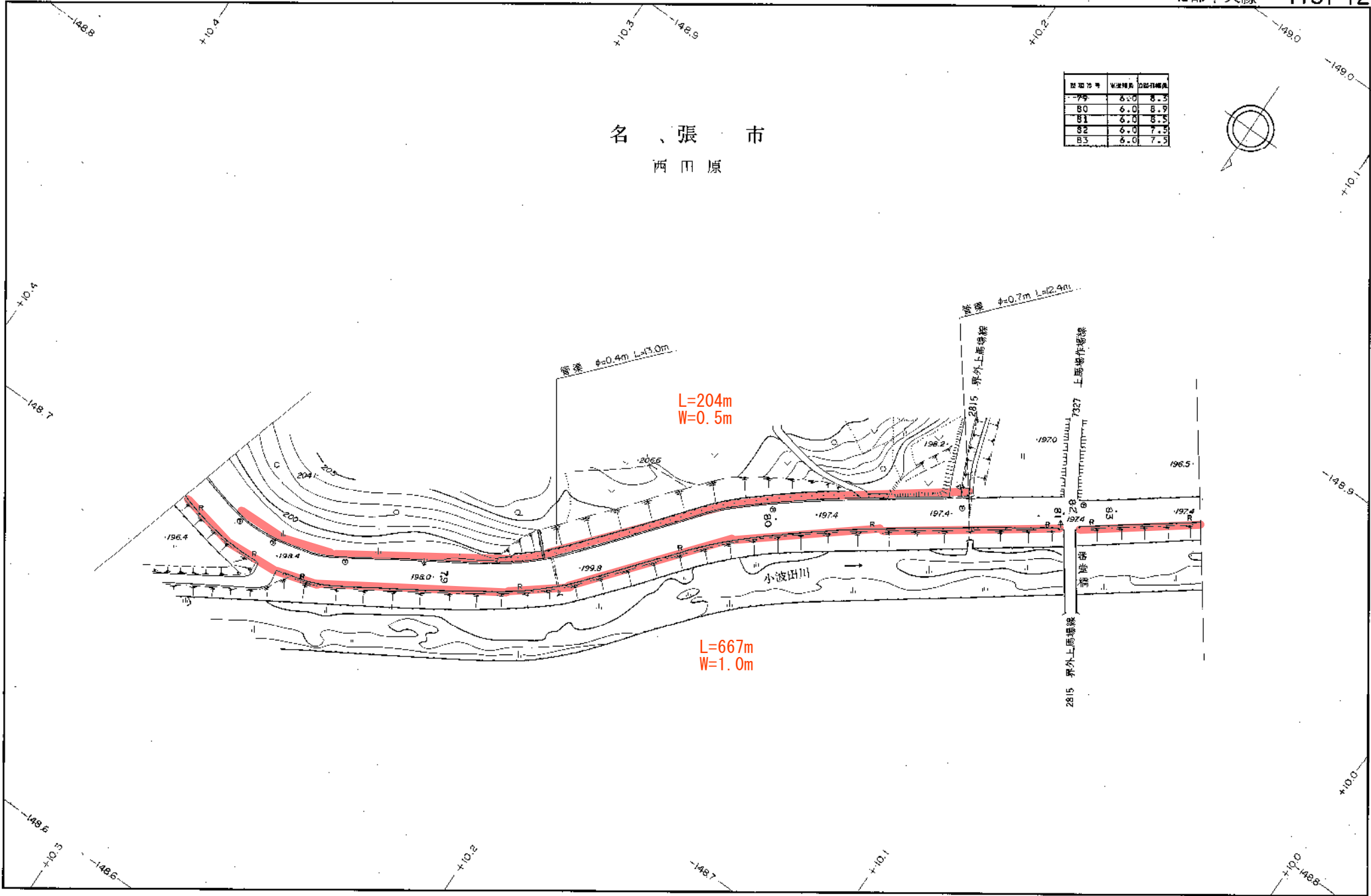
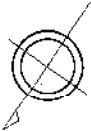
L=90m  
W=1.0m



1:1,000

名、張市  
西田原

線路名称	W(単位m)	設置幅員
F9	6.0	8.5
B0	6.0	8.9
B1	6.0	8.5
B2	6.0	7.5
B3	6.0	7.5

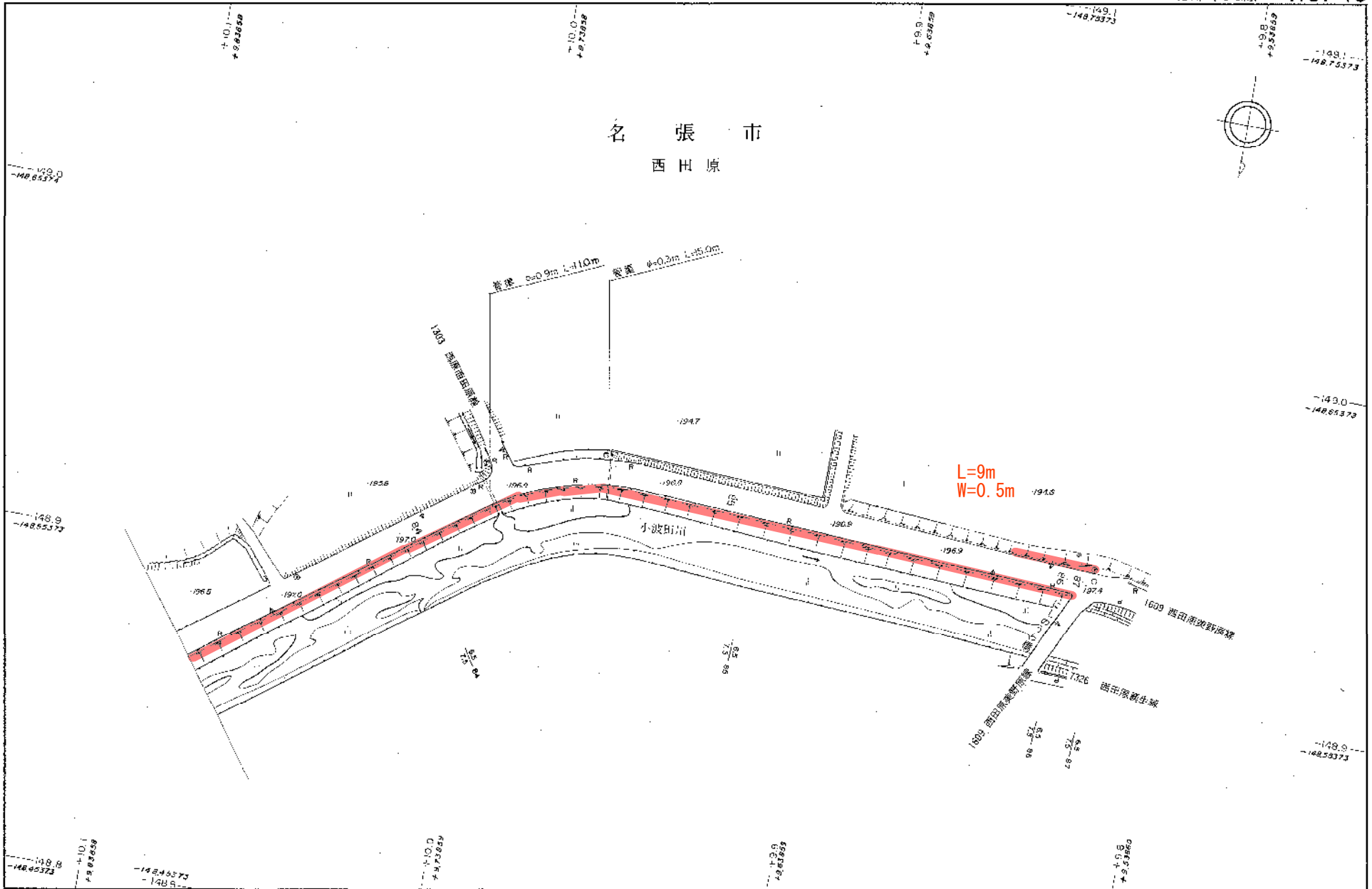
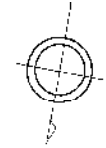


L=204m  
W=0.5m

L=667m  
W=1.0m

1 : 1,000

名張市  
西田原



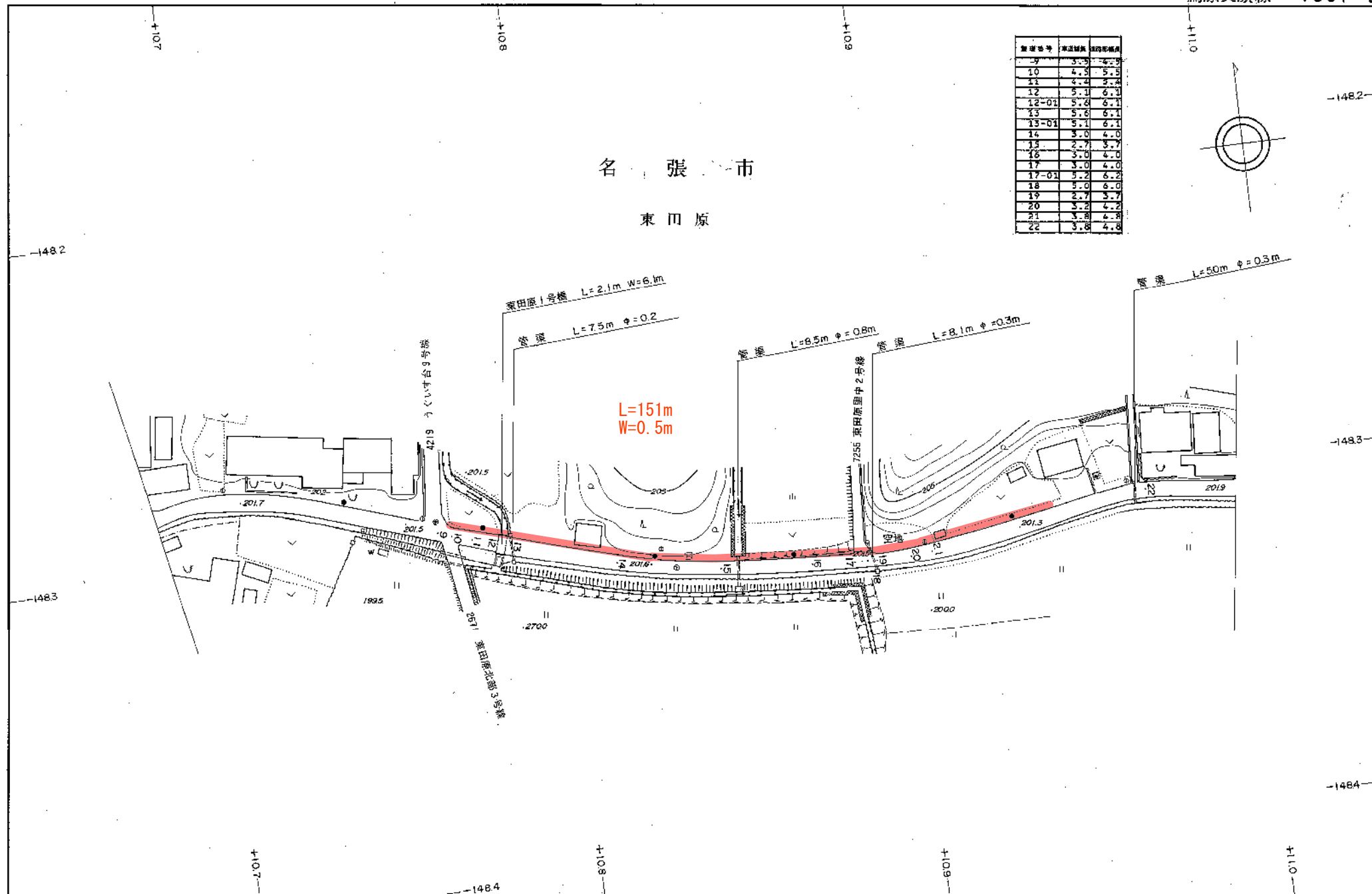
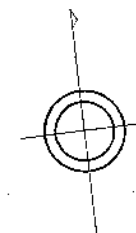
1 : 1,000

(平. 18. 3. 1 増 乙) 名 張 市

名張市

東田原

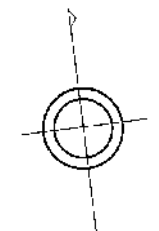
設置番号	長さ(m)	幅員(m)
9	3.9	4.2
10	4.5	5.5
11	4.4	3.4
12	5.1	6.1
12-01	5.6	6.1
13	5.6	6.1
13-01	5.1	6.1
14	3.0	4.0
15	2.7	3.7
16	3.0	4.0
17	3.0	4.0
17-01	3.2	4.2
18	5.0	6.0
19	2.7	3.7
20	3.2	4.2
21	3.8	4.8
22	3.8	4.8



1 : 1,000

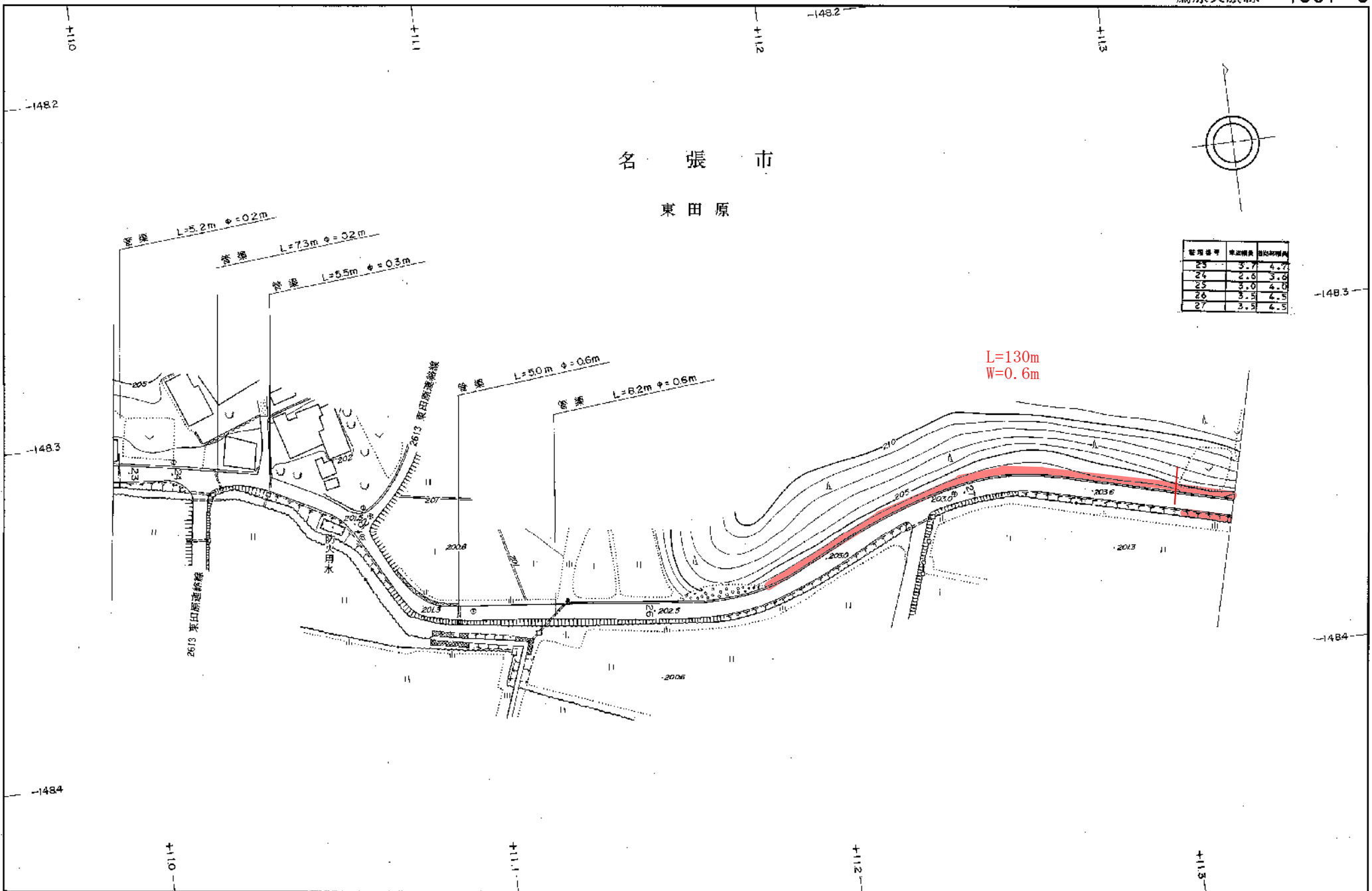


名 張 市  
東 田 原



管 埋 番 号	管 道 内 径	埋 設 深 度
23	3.7	4.7
24	2.0	3.0
25	3.0	4.0
26	3.5	4.5
27	3.5	4.5

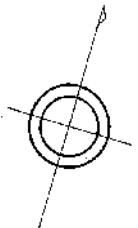
L=130m  
W=0.6m



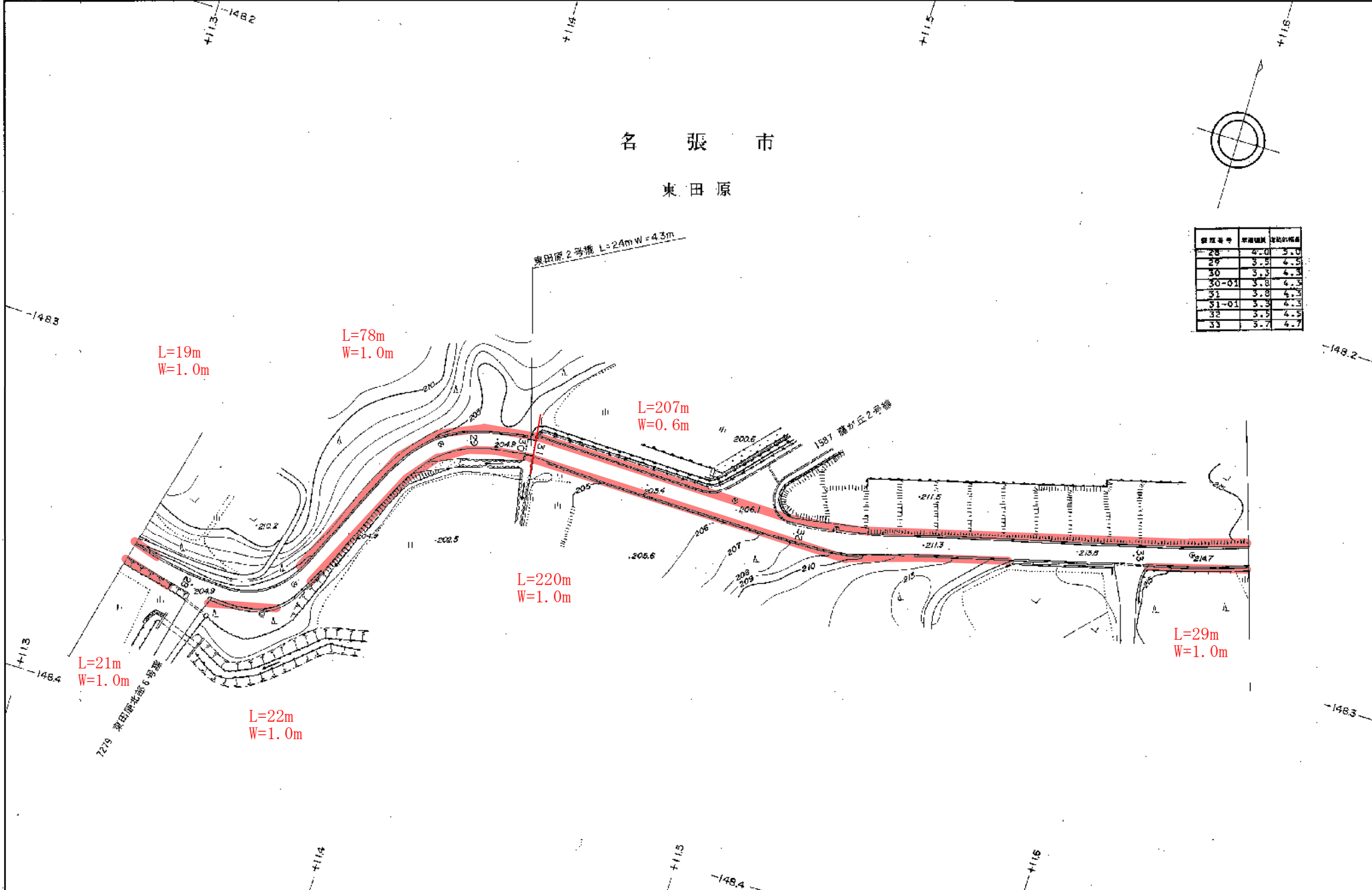
1 : 1,000

名張市

東田原



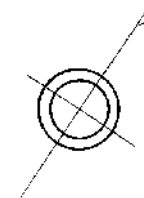
区画番号	面積(㎡)	地積率(%)
28	47.0	51.0
29	37.5	47.5
30	57.3	47.3
30-01	37.8	47.3
31	37.8	47.3
31-01	37.3	47.3
32	37.5	47.5
33	37.7	47.7



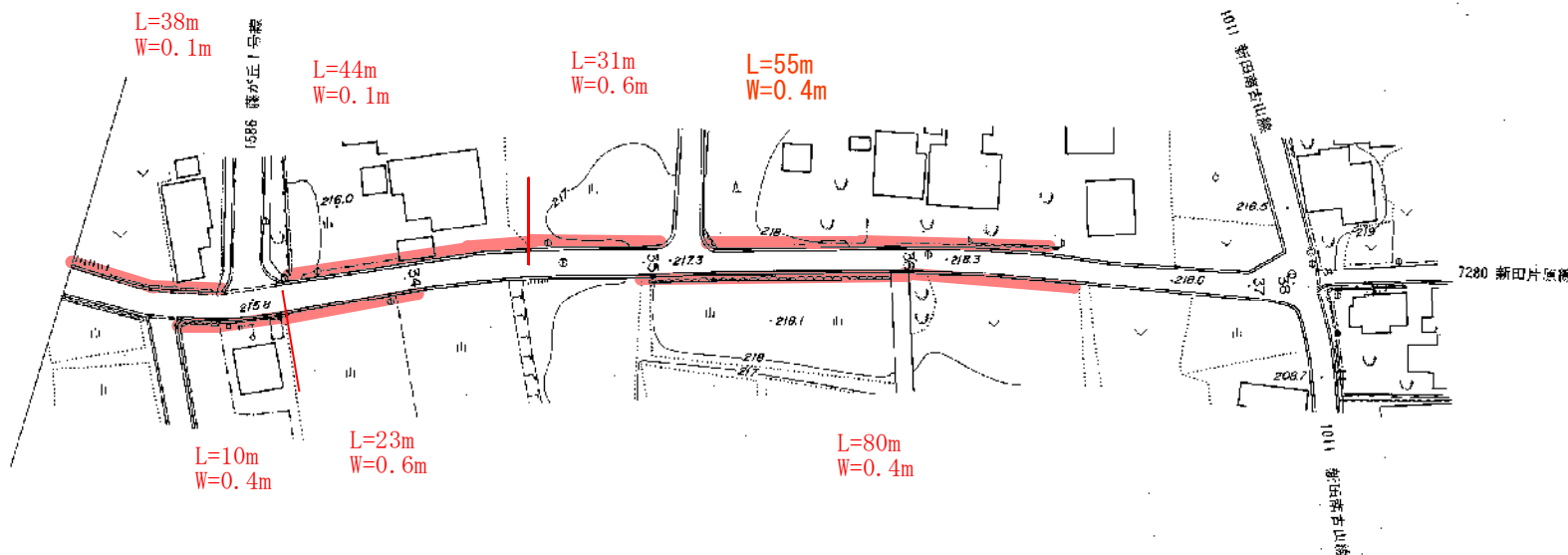
1:1,000

名 張 市

新 田

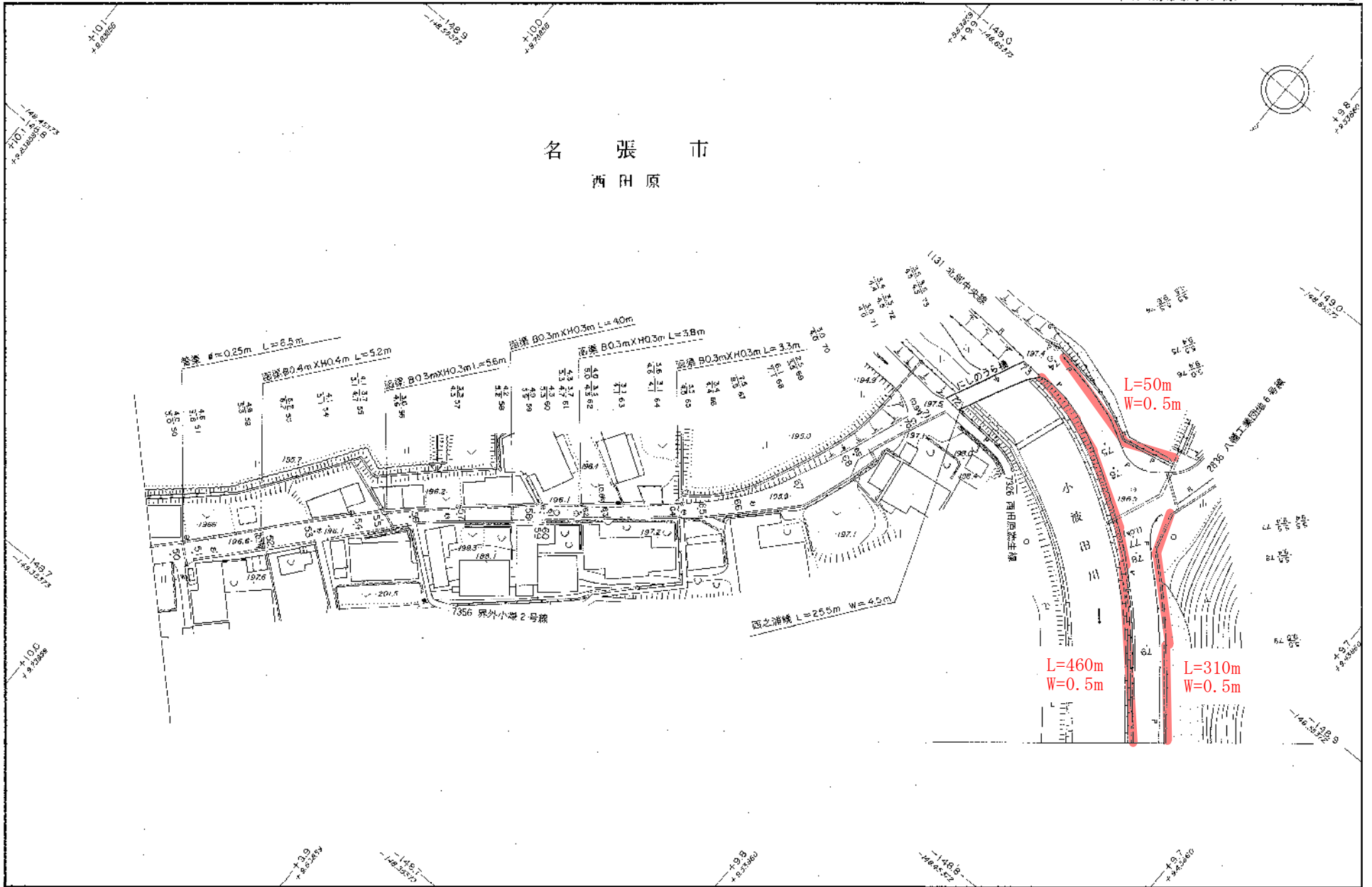
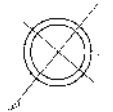


管渠番号	管渠幅員	管渠勾当
34	3.8	4.2
35	3.5	4.2
36	3.0	4.0
37	3.0	4.0
38	7.5	10.2



1 : 1,000

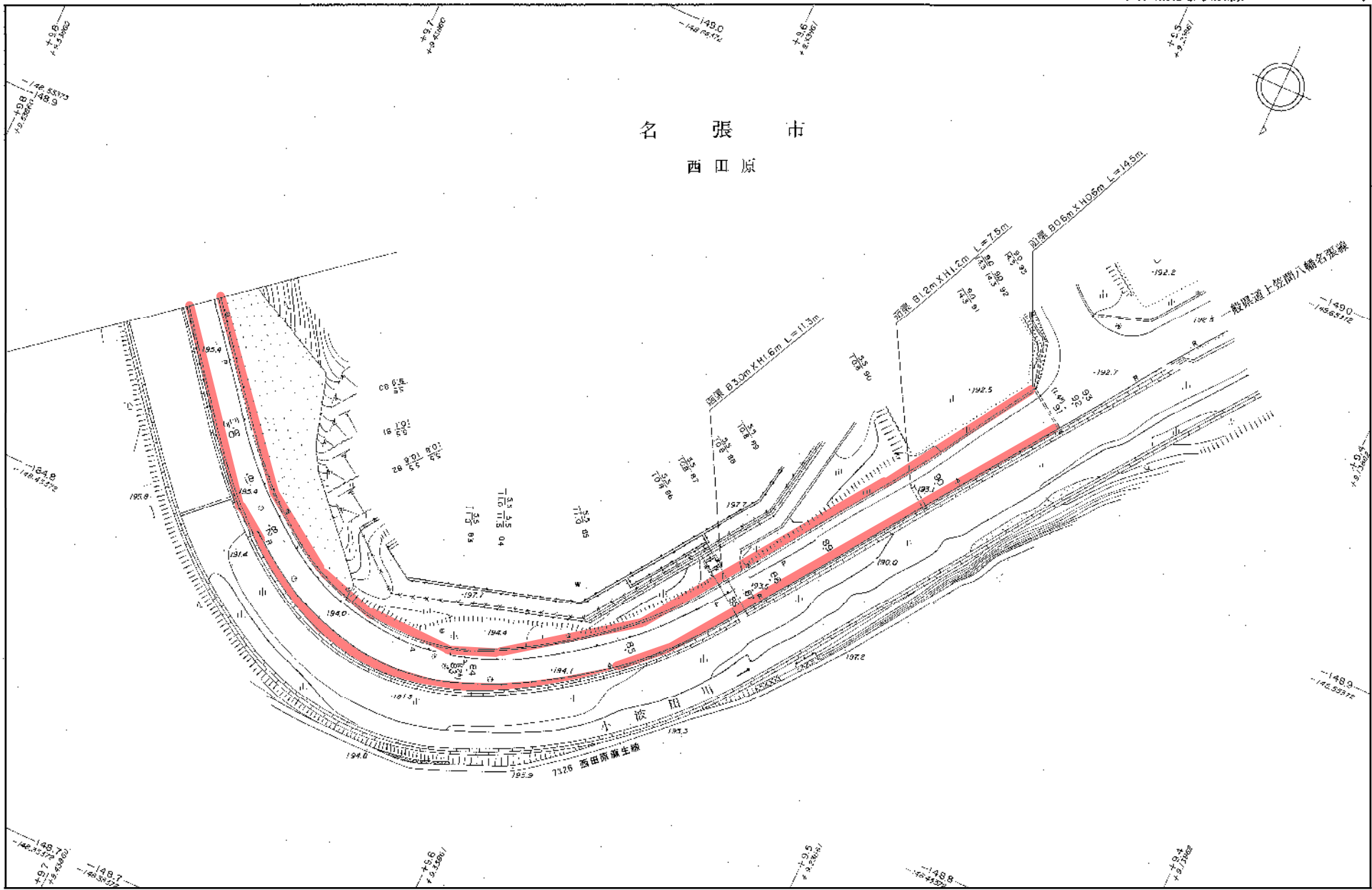
名張市  
西田原



1 : 1,000

(平. 18. 3. 1 現在) 名張市

名張市  
西田原



1:1,000