

名張市 ため池ハザードマップ

安養寺池

この「ため池ハザードマップ」を目のつく場所において、日頃から防災に関心を持ちましょう。
避難場所への経路を確認し、いざという時には落ち着いて行動しましょう。

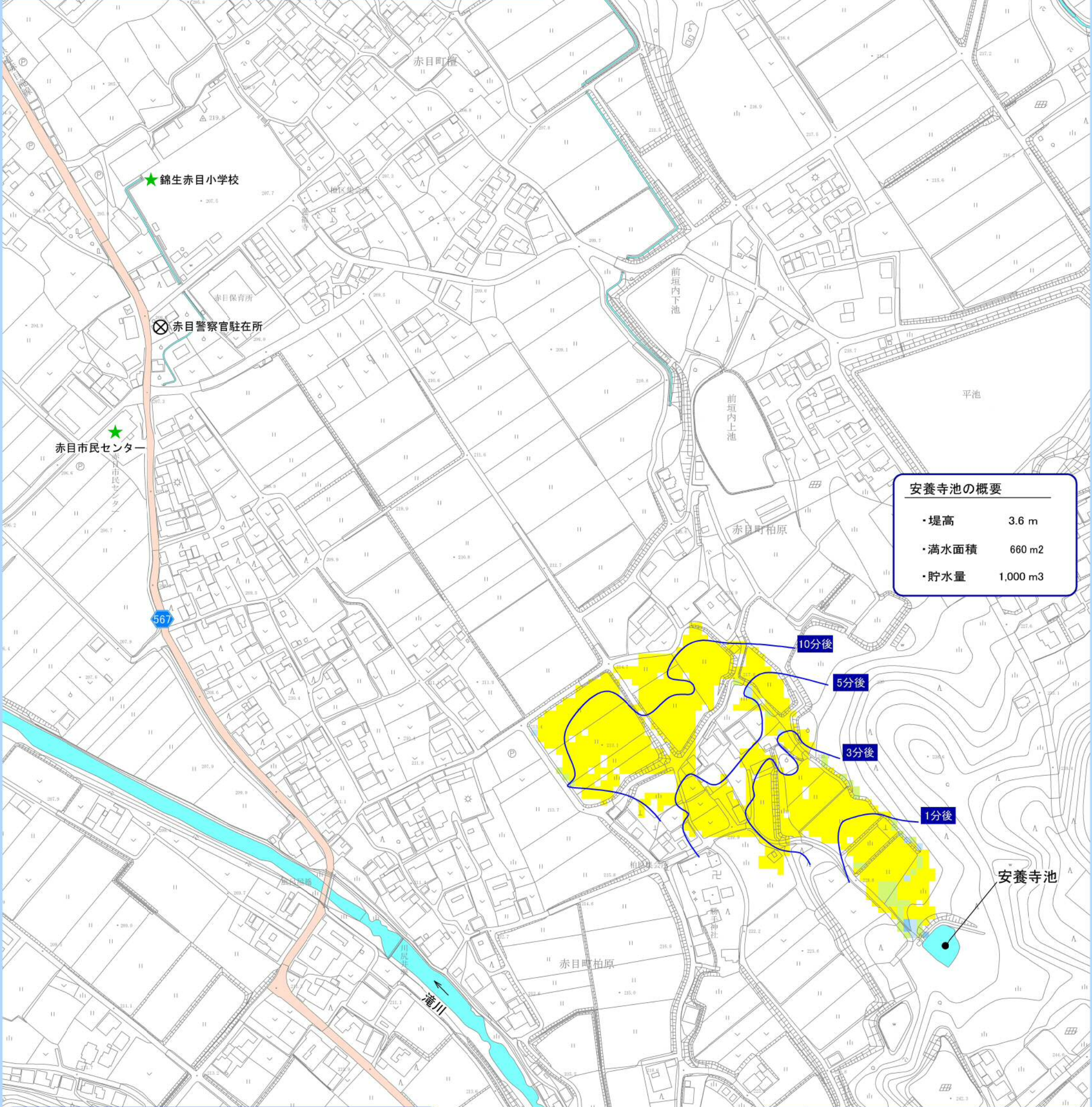
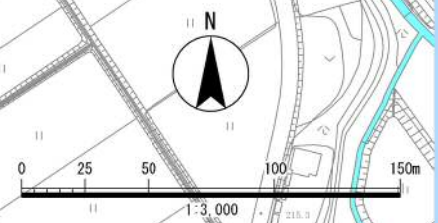
名張市役所 産業部 農林資源室 0595-63-7635

地図の見方

この地図は、ため池が決壊した場合に予測される浸水区域と到達時間を表示しています。

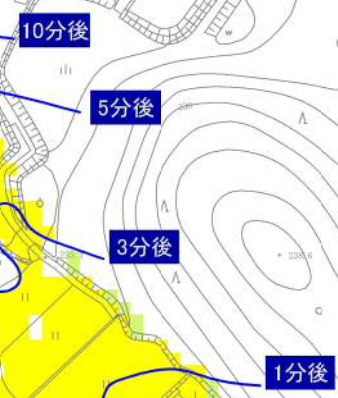
表示している水深は、時間の経過により変化する水深の中で最も深い水深を表しています。

浸水区域や到達時間は、ため池の貯水量や雨量、地震の規模等によって異なる場合があります。



安養寺池の概要

・堤高	3.6 m
・満水面積	660 m ²
・貯水量	1,000 m ³



水深	地図記号
0.5m未満	市指定避難所
0.5m～1.0m未満	福祉避難所
1.0m～2.0m未満	警察署・交番・駐在所
2.0m～5.0m未満	市役所
5.0m以上	市立病院・応急診療所
	消防署
	防災関連施設
	第1次緊急輸送道路
	第2次緊急輸送道路
	第3次緊急輸送道路

