

南海トラフ地震(理論上最大クラス)
名張の被害想定

最大震度 6強

三重県地震被害想定調査結果(平成26年)

死者 約 **20** 人
家屋の全壊・消失 約 **600** 棟
1週間後の避難者数 約 **9700** 人(避難所以外含む)

災害への備え

☎ 危機管理室 ☎ 63-7271

情報の入手先を再確認!

市内の防災・防犯情報もお知らせ

防災ほっとメール **登録必要**

地震や風水害などにより、市が災害対策本部を設置した際、避難情報や災害情報を携帯電話などに電子メールでお知らせします。また、避難場所の開設、被害状況などの情報をご覧いただけます。現在、市民約6,800人が登録しています。



●携帯電話やスマートフォンで<http://www.anshin-bousai.net/nabari/>に接続するか、右のQRコードを読み込んで登録できます。



土砂災害 気象情報に注意!

これからの季節、大雨などの気象情報も注意

レベル1 大雨注意報

大雨によって災害が起こるおそれがあると予想される場合に発表

レベル2 大雨警報

大雨によって重大な災害が起こるおそれがあると予想される場合に発表

レベル3 土砂災害警戒情報 **すぐ避難**

大雨による土砂災害発生の危険性が高まった場合に発表


レベル4 特別警報 **避難情報に従うなど適切な行動を!**

警報の発表基準をはるかに超える豪雨が予想され、重大な災害の危険性がとても高まっている場合に発表

避難所や危険箇所を確認


■名張市防災マップ

指定避難所や土砂災害の危険箇所を表示した市内全域の地図です。自宅や通勤・通学先など、普段よく行くところの最寄りの避難場所の位置や安全な避難経路など確認できます。



■名張市洪水・土砂災害ハザードマップ

各地域別に洪水・土砂災害の危険箇所を予測した地図です。指定避難所なども記載しています。



(一部改訂予定あり)
※防災マップやハザードマップはすでに各戸配布しています。詳しくは、市ホームページや問い合わせ先へ

■名張市土砂災害情報相互通報システム

三重県から配信される土砂災害情報などをホームページで公開しています。



また、市民の皆さんからも土砂災害の情報をホームページや電話(62-1223)などで通報できるシステムです。※音声ガイダンスが流れます

緊急時には自動的にお知らせ

エリアメール
緊急速報メール **登録不要**

気象庁からの「緊急地震速報」や市が配信する避難情報などの緊急情報を、ドコモ、ソフトバンク、au各社の携帯電話・スマートフォン向けの災害情報伝達手段を活用して配信します。(名張市域内にいる場合のみ自動的に受信します)

受信時は、画面表示、バイブレーション、専用の着信音でお知らせします。



エリアメール・緊急速報メールでは他にも
■洪水情報の配信(6月15日~)

名張川・宇陀川において河川氾濫のおそれがある(氾濫危険水位に到達した)場合や、河川氾濫が発生したときに配信します。

☎ 淀川ダム統合管理事務所 防災情報課
☎ 072-856-3131

■弾道ミサイル発射時の緊急速報

弾道ミサイルは、発射から極めて短時間で着弾します。ミサイルが日本に落下する可能性のある場合に配信します。武力攻撃や緊急対処事態などについては、「内閣官房国民保護ポータルサイト」をご覧ください。

市が発令する3つの避難情報 取るべき行動を知る!

覚えておいて! 早めの避難行動

▼避難準備・高齢者等避難開始

【人的被害発生の可能性が高まった状態】
避難に時間を要する人(高齢者、障害のある人、乳幼児)とその支援者は避難を開始する。



▼避難勧告

【人的被害発生の可能性が明らかに高まった状態】
避難場所へ速やかに避難する。

▼避難指示(緊急)


【人的被害の発生する可能性が非常に高い状態】
危険が目前に迫っています。まだ避難していない人は、ただちに避難所へ避難。避難する時間的余裕のない場合は、生命を守る最低限の行動をしてください。

危険度

※避難勧告などの発令がなくても、危険だと感じた場合は、自らの判断で避難してください。

家族で開こう! 防災会議

いざというとき慌てず行動できるように、家族みんなで災害対策を話し合っておきましょう。



◆チェックリスト

- 地震が起こったとき、家の中の危険箇所は?
- 非常持ち出し袋や備蓄品は何か必要か? どこにあるの? 誰が持ち出すの?
- 避難勧告や避難指示(緊急)が発令された場合、避難場所は? 避難経路は?
- 災害発生時の家族間での連絡方法や最終的に落ち合う場所は?